

Внесение изменений в документацию по планировке территории объекта

**«Строительство и реконструкция автомобильной дороги
М-8 «Холмогоры» от Москвы через Ярославль, Вологду до
Архангельска. Реконструкция автомобильной дороги
М-8 «Холмогоры» Москва - Ярославль - Вологда - Архангельск,
подъезд к городу Северодвинск на участке км 0+700 - км 13+000,
Архангельская область»,**

**утвержденную распоряжением Федерального дорожного агентства
от 06.12.2018 №4345-р**

Документация по планировке территории

Проект межевания территории

Основная (утверждаемая) часть

Том 3



ООО Компания «ЛЕОН»

Заказчик ФКУ Упрдор «Холмогоры»

**«Строительство и реконструкция автомобильной дороги
М-8 «Холмогоры» от Москвы через Ярославль, Вологду до
Архангельска. Реконструкция автомобильной дороги
М-8 «Холмогоры» Москва - Ярославль - Вологда - Архангельск,
подъезд к городу Северодвинск на участке км 0+700 - км 13+000,
Архангельская область»**

Документация по планировке территории

Проект межевания территории

Основная (утверждаемая) часть

Том 3



ООО Компания «ЛЕОН»

Заказчик ФКУ Упрдор «Холмогоры»

**«Строительство и реконструкция автомобильной дороги
М-8 «Холмогоры» от Москвы через Ярославль, Вологду до
Архангельска. Реконструкция автомобильной дороги
М-8 «Холмогоры» Москва - Ярославль - Вологда - Архангельск,
подъезд к городу Северодвинск на участке км 0+700 - км 13+000,
Архангельская область»**

Документация по планировке территории

Проект межевания территории

Основная (утверждаемая) часть



Том 3

Директор



Е.Л. Кудрявцева

№ п/п	Наименование	Страница
1	Содержание	2
2	Состав документации	3
3	Текстовая часть	5
4	Приложения к текстовой части	17
5	Приложение 1 Перечень земельных участков, которые полностью или частично расположены в границах планируемого размещения объекта	83
6	Приложение 1.1 Перечень земельных участков, которые полностью или частично расположены в границах резервируемых земель в целях реализации проекта	93
7	Приложение 1.2 Перечень земельных участков, которые полностью или частично расположены в границах зоны планируемого размещения объекта федерального значения, и планируемых к резервированию и дальнейшему изъятию в целях реализации проекта	96
8	Приложение 2 Перечень объектов капитального строительства, которые расположены в границах зоны планируемого размещения объекта федерального значения, и планируемых к дальнейшему изъятию в целях реализации проекта	101
9	Приложение 3 Перечень координат характерных точек границ земельных участков, расположенных в границах зоны планируемого размещения объекта	102
10	Приложение 4 Перечень образуемых земельных участков / частей земельных участков, предназначенных для размещения инженерных коммуникаций, переустраиваемых в связи с размещением линейного объекта (переустройство линий электропередач), в том числе в отношении которых планируется установление сервитута	198
11	Приложение 5 Перечень координат характерных точек образуемых земельных участков / частей земельных участков, предназначенных для размещения инженерных коммуникаций, переустраиваемых в связи с размещением линейного объекта (переустройство линий электропередач), в том числе в отношении которых планируется установление сервитута	200
12	Приложение 6 Перечень координат характерных точек границ зон планируемого размещения линейных объектов, подлежащих переносу (переустройству) из зоны планируемого размещения линейного объекта	214
13	Приложение 7 Перечень координат характерных точек проектных границ публичных сервитутов, устанавливаемых в целях прокладки, переноса (переустройства) и эксплуатации инженерных коммуникаций	218
14	Приложение 8 Перечень координат характерных точек проектных границ публичных сервитутов, устанавливаемых в целях эксплуатации инженерных коммуникаций	222
15	Приложение 9 Сведения о границах территории, в отношении которой утвержден проект межевания	228
16	Приложение 10 Перечень координат характерных точек границ придорожных полос, подлежащих установлению	239
17	Чертеж межевания территории	247

Инв.№ ориг.	Подпись и дата	Взам. инв. №													
Изм.	Кол.у	Лист	№ док	Подпись	Дата	ПМТ ОЧ					Содержание тома 3				
											Стадия			Лист	Листов
											П			1	1
											ООО Компания «ЛЕОН»				
Разработал		Кукина Е.Н.			02.2020										
Проверил		Смирнова Т.А.			02.2020										

СД

ПОЯСНИТЕЛЬНАЯ ЗАПИСКА

Подготовка проекта межевания территории осуществляется для определения местоположения границ образуемых и изменяемых земельных участков.

Проект межевания территории состоит из основной части, которая подлежит утверждению, и материалов по обоснованию этого проекта.

В данном томе представлена основная часть проекта межевания территории, которая включает в себя текстовую часть и чертеж межевания территории.

Чертеж межевания территории подготовлен в масштабе М 1:1000 в соответствии с системой координат, используемой для ведения Единого государственного реестра недвижимости.

Координаты характерных точек в перечнях представлены в системе координат, используемой для ведения Единого государственного реестра недвижимости – МСК-29.

В соответствии с распоряжением Федерального дорожного агентства от 25.07.2018 №2891-р «О внесении изменений в распоряжение Федерального дорожного агентства от 12 ноября 2013 г. №1876-р «О подготовке документации по планировке территории объекта «Строительство и реконструкция автомобильной дороги М-8 «Холмогоры» от Москвы через Ярославль, Вологду до Архангельска. Реконструкция автомобильной дороги М-8 «Холмогоры» Москва - Ярославль - Вологда - Архангельск, подъезд к городу Северодвинск на участке км 0+700 - км 13+000, Архангельская область» предусмотрено два этапа строительства объекта:

1 этап. Мост через р. Исакогорка на км 7+352 автомобильной дороги М-8 «Холмогоры» Москва-Ярославль-Вологда-Архангельск, подъезд к г. Северодвинск;

2 этап. На участке км 0+700 - км 13+000 автомобильной дороги М-8 «Холмогоры» Москва-Ярославль-Вологда-Архангельск, подъезд к г. Северодвинск.

Наименование объекта капитального строительства:

Автомобильная дорога М-8 «Холмогоры» Москва-Ярославль-Вологда-Архангельск, подъезд к городу Северодвинск на участке км 0+700 - км 13+000, Архангельская область.

Место нахождения объекта капитального строительства:

Российская Федерация, Архангельская область,

1 этап: Приморский район, муниципальное образование «Заостровское».

2 этап: Город Архангельск, Приморский район, муниципальное образование «Заостровское», муниципальное образование «Лисестровское».

Инв.№ ориг.	Подпись и дата	Взам. инв. №	Место нахождения объекта капитального строительства: Российская Федерация, Архангельская область, 1 этап: Приморский район, муниципальное образование «Заостровское». 2 этап: Город Архангельск, Приморский район, муниципальное образование «Заостровское», муниципальное образование «Лисестровское».																																																																																																																																																																																																																																																																																																																																																																																																																																																																																																																																																																												
							ПМТ ОЧ				Пояснительная записка	Стадия	Лист	Листов																																																																																																																																																																																																																																																																																																																																																																																																																																																																																																																																																																	

Основания для выполнения работ:

Государственный контракт между ФКУ Упрдор «Холмогоры» и ООО Компания «ЛЕОН» от 25.11.2019 г. № 348/19.

Сведения о Заказчике работ:

ФКУ Упрдор «Холмогоры»

160001, г. Вологда, пр. Победы, д.33

(8175) 72-37-55, sevzap@vologda.ru

Сведения об Исполнителе работ:

ООО Компания «ЛЕОН»

160000, г. Вологда, ул. Челюскинцев, д. 3, 5 этаж, офис 514

(8172) 721-711, oooleon@list.ru

Проект межевания территории линейного объекта «Строительство и реконструкция автомобильной дороги М-8 «Холмогоры» от Москвы через Ярославль, Вологду до Архангельска. Реконструкция автомобильной дороги М-8 «Холмогоры» Москва - Ярославль - Вологда - Архангельск, подъезд к городу Северодвинск на участке км 0+700 - км 13+000» выполнен с учетом:

– Распоряжения Федерального дорожного агентства от 25.07.2018 № 2891-р «О внесении изменений в распоряжение Федерального дорожного агентства от 12 ноября 2013 г. № 1876-р «О подготовке документации по планировке территории объекта «Строительство и реконструкция автомобильной дороги М-8 «Холмогоры» от Москвы через Ярославль, Вологду до Архангельска. Реконструкция автомобильной дороги М-8 «Холмогоры» Москва –Ярославль–Вологда–Архангельск, подъезд к городу Северодвинск на участке 0+700 – км 13+000, Архангельская область»;

– Распоряжения Федерального дорожного агентства от 06.12.2018 № 4344-р «О внесении изменений в распоряжение Федерального дорожного агентства от 12 ноября 2013 г. № 1876-р «О подготовке документации по планировке территории объекта «Строительство и реконструкция автомобильной дороги М-8 «Холмогоры» от Москвы через Ярославль, Вологду до Архангельска. Реконструкция автомобильной дороги М-8 «Холмогоры» Москва –Ярославль–Вологда–Архангельск, подъезд к городу Северодвинск на участке 0+700 – км 13+000, Архангельская область»;

– Федеральной целевой программы «Развитие транспортной системы России (2010 - 2021 годы)», реализация мероприятий которой осуществляется в рамках Государственной программы Российской Федерации «Развитие транспортной системы», утвержденной постановлением Правительства Российской Федерации от 20.12.2017 № 1596;

– Федеральной адресной инвестиционной программы на 2019 год и плановый период 2020

Инв.№ ориг.	Подпись и дата	Взам. инв. №	реконструкция автомобильной дороги М-8 «Холмогоры» от Москвы через Ярославль, Вологду до Архангельска. Реконструкция автомобильной дороги М-8 «Холмогоры» Москва –Ярославль–Вологда–Архангельск, подъезд к городу Северодвинск на участке 0+700 – км 13+000, Архангельская область»;									
			– Федеральной целевой программы «Развитие транспортной системы России (2010 - 2021 годы)», реализация мероприятий которой осуществляется в рамках Государственной программы Российской Федерации «Развитие транспортной системы», утвержденной постановлением Правительства Российской Федерации от 20.12.2017 № 1596;									
			– Федеральной адресной инвестиционной программы на 2019 год и плановый период 2020									
						ПМТ ОЧ						Лист
												2
Изм.	Кол.у	Лист	№ док	Подпись	Дата							

и 2021 годов;

– Распоряжения Правительства Российской Федерации от 19.03.2013 № 384-р «Об утверждении схемы территориального планирования Российской Федерации в области федерального транспорта (железнодорожного, воздушного, морского, внутреннего водного), автомобильных дорог федерального значения»;

– Градостроительного кодекса Российской Федерации от 29.12.2004 № 190-ФЗ;

– Земельного кодекса Российской Федерации от 25.10.2001 № 136-ФЗ;

– Водного кодекса Российской Федерации от 03.06.2006 № 74-ФЗ;

– Федерального закона от 08.11.2007 № 257-ФЗ «Об автомобильных дорогах и о дорожной деятельности в Российской Федерации и о внесении изменений в отдельные законодательные акты Российской Федерации»;

– Федерального закона «О кадастровой деятельности» от 24.07.2007 № 221-ФЗ;

– Федерального закона «Об объектах культурного наследия (памятниках истории и культуры) народов Российской Федерации» от 25.06.2002 № 73-ФЗ;

– Федерального закона «Об охране окружающей среды» от 10.01.2002 № 7-ФЗ;

– Федерального закона «О государственной регистрации недвижимости» от 13.07.2015 № 218-ФЗ;

– Постановления Правительства РФ от 24.02.2009 № 160 «О порядке установления охранных зон объектов электросетевого хозяйства и особых условий использования земельных участков, расположенных в границах таких зон»;

– Постановления Правительства РФ от 09.06.1995 № 578 «Об утверждении Правил охраны линий и сооружений связи Российской Федерации»;

– Постановления Правительства РФ от 20.11.2000 № 878 «Об утверждении Правил охраны газораспределительных сетей»;

– Постановления Правительства РФ от 02.09.2009 № 717 «О нормах отвода земель для размещения автомобильных дорог и (или) объектов дорожного сервиса»;

– Постановления Правительства РФ от 07.03.2017 № 269 «Об утверждении перечня случаев, при которых для строительства, реконструкции линейного объекта не требуется подготовка документации по планировке территории»;

– Постановления Правительства РФ от 12.05.2017 № 564 «Об утверждении Положения о составе и содержании проектов планировки территории, предусматривающих размещение одного или нескольких линейных объектов»;

– Приказа Минтранса РФ от 06.07.2012 № 199 «Об утверждении Порядка подготовки документации по планировке территории, предназначенной для размещения автомобильных дорог общего пользования федерального значения»;

Изм.	Кол.у	Лист	№ док	Подпись	Дата	ПМТ ОЧ	Лист 3

Изм.	Кол.у	Лист	№ док	Подпись	Дата	ПМТ ОЧ	Лист 3

Изм.	Кол.у	Лист	№ док	Подпись	Дата	ПМТ ОЧ	Лист 3

Изм.	Кол.у	Лист	№ док	Подпись	Дата	ПМТ ОЧ	Лист 3

Изм.	Кол.у	Лист	№ док	Подпись	Дата	ПМТ ОЧ	Лист 3

Изм.	Кол.у	Лист	№ док	Подпись	Дата	ПМТ ОЧ	Лист 3

Изм.	Кол.у	Лист	№ док	Подпись	Дата	ПМТ ОЧ	Лист 3

Изм.	Кол.у	Лист	№ док	Подпись	Дата	ПМТ ОЧ	Лист 3

Изм.	Кол.у	Лист	№ док	Подпись	Дата	ПМТ ОЧ	Лист 3

Изм.	Кол.у	Лист	№ док	Подпись	Дата	ПМТ ОЧ	Лист 3

Изм.	Кол.у	Лист	№ док	Подпись	Дата	ПМТ ОЧ	Лист 3

Изм.	Кол.у	Лист	№ док	Подпись	Дата	ПМТ ОЧ	Лист 3

Изм.	Кол.у	Лист	№ док	Подпись	Дата	ПМТ ОЧ	Лист 3

Изм.	Кол.у	Лист	№ док	Подпись	Дата	ПМТ ОЧ	Лист 3

Изм.	Кол.у	Лист	№ док	Подпись	Дата	ПМТ ОЧ	Лист 3

Изм.	Кол.у	Лист	№ док	Подпись	Дата	ПМТ ОЧ	Лист 3

Изм.	Кол.у	Лист	№ док	Подпись	Дата	ПМТ ОЧ	Лист 3

Изм.	Кол.у	Лист	№ док	Подпись	Дата	ПМТ ОЧ	Лист 3

Изм.	Кол.у	Лист	№ док	Подпись	Дата	ПМТ ОЧ	Лист 3

Изм.	Кол.у	Лист	№ док	Подпись	Дата	ПМТ ОЧ	Лист 3

Изм.	Кол.у	Лист	№ док	Подпись	Дата	ПМТ ОЧ	Лист 3

Изм.	Кол.у	Лист	№ док	Подпись	Дата	ПМТ ОЧ	Лист 3

Изм.	Кол.у	Лист	№ док	Подпись	Дата	ПМТ ОЧ	Лист 3

Изм.	Кол.у	Лист	№ док	Подпись	Дата	ПМТ ОЧ	Лист 3

Изм.	Кол.у	Лист	№ док	Подпись	Дата	ПМТ ОЧ	Лист 3

Изм.	Кол.у	Лист	№ док	Подпись	Дата	ПМТ ОЧ	Лист 3

Изм.	Кол.у	Лист	№ док	Подпись	Дата	ПМТ ОЧ	Лист 3

Изм.	Кол.у	Лист	№ док	Подпись	Дата	ПМТ ОЧ	Лист 3

Изм.	Кол.у	Лист	№ док	Подпись	Дата	ПМТ ОЧ	Лист 3

Изм.	Кол.у	Лист	№ док	Подпись	Дата	ПМТ ОЧ	Лист 3

Изм.	Кол.у	Лист	№ док	Подпись	Дата	ПМТ ОЧ	Лист 3

Изм.	Кол.у	Лист	№ док	Подпись	Дата	ПМТ ОЧ	Лист 3

Изм.	Кол.у	Лист	№ док	Подпись	Дата	ПМТ ОЧ	Лист 3

Изм.	Кол.у	Лист	№ док	Подпись	Дата	ПМТ ОЧ	Лист 3

Изм.	Кол.у	Лист	№ док	Подпись	Дата	ПМТ ОЧ	Лист 3

Изм.	Кол.у	Лист	№ док	Подпись	Дата	ПМТ ОЧ	Лист 3

Изм.	Кол.у	Лист	№ док	Подпись	Дата	ПМТ ОЧ	Лист 3

Изм.	Кол.у	Лист	№ док	Подпись	Дата	ПМТ ОЧ	Лист 3

Изм.	Кол.у	Лист	№ док	Подпись	Дата	ПМТ ОЧ	Лист 3

Изм.	Кол.у	Лист	№ док	Подпись	Дата	ПМТ ОЧ	Лист 3

Изм.	Кол.у	Лист	№ док	Подпись	Дата	ПМТ ОЧ	Лист 3

Изм.	Кол.у	Лист	№ док	Подпись	Дата	ПМТ ОЧ	Лист 3

Изм.	Кол.у	Лист	№ док	Подпись	Дата	ПМТ ОЧ	Лист 3

Изм.	Кол.у	Лист	№ док	Подпись	Дата	ПМТ ОЧ	Лист 3

Изм.	Кол.у	Лист	№ док	Подпись	Дата	ПМТ ОЧ	Лист 3

Изм.	Кол.у	Лист	№ док	Подпись	Дата	ПМТ ОЧ	Лист 3

Изм.	Кол.у	Лист	№ док	Подпись	Дата	ПМТ ОЧ	Лист 3

Изм.	Кол.у	Лист	№ док	Подпись	Дата	ПМТ ОЧ	Лист 3

Изм.	Кол.у	Лист	№ док	Подпись	Дата	ПМТ ОЧ	Лист 3

Изм.	Кол.у	Лист	№ док	Подпись	Дата	ПМТ ОЧ	Лист 3

Изм.	Кол.у	Лист	№ док	Подпись	Дата	ПМТ ОЧ	Лист 3

Изм.	Кол.у	Лист	№ док	Подпись	Дата	ПМТ ОЧ	Лист 3

Изм.	Кол.у	Лист	№ док	Подпись	Дата	ПМТ ОЧ	Лист 3

Изм.	Кол.у	Лист	№ док	Подпись	Дата	ПМТ ОЧ	Лист 3

Изм.	Кол.у	Лист	№ док	Подпись	Дата	ПМТ ОЧ	Лист 3

Изм.	Кол.у	Лист	№ док	Подпись	Дата	ПМТ ОЧ	Лист 3

Изм.	Кол.у	Лист	№ док	Подпись	Дата	ПМТ ОЧ	Лист 3

Изм.	Кол.у	Лист	№ док	Подпись	Дата	ПМТ ОЧ	Лист 3

Изм.	Кол.у	Лист	№ док	Подпись	Дата	ПМТ ОЧ	Лист 3

Изм.	Кол.у	Лист	№ док	Подпись	Дата	ПМТ ОЧ	Лист 3

Изм.	Кол.у	Лист	№ док	Подпись	Дата	ПМТ ОЧ	Лист 3

Изм.	Кол.у	Лист	№ док	Подпись	Дата	ПМТ ОЧ	Лист 3

Изм.	Кол.у	Лист	№ док	Подпись	Дата	ПМТ ОЧ	Лист 3

Изм.	Кол.у	Лист	№ док	Подпись	Дата	ПМТ ОЧ	Лист 3

Изм.	Кол.у	Лист	№ док	Подпись	Дата	ПМТ ОЧ	Лист 3

Изм.	Кол.у	Лист	№ док	Подпись	Дата	ПМТ ОЧ	Лист 3

Изм.	Кол.у	Лист	№ док	Подпись	Дата	ПМТ ОЧ	Лист 3

Изм.	Кол.у	Лист	№ док	Подпись	Дата	ПМТ ОЧ	Лист 3

Изм.	Кол.у	Лист	№ док	Подпись	Дата	ПМТ ОЧ	Лист 3

Изм.	Кол.у	Лист	№ док	Подпись	Дата	ПМТ ОЧ	Лист 3

Изм.	Кол.у	Лист	№ док	Подпись	Дата	ПМТ ОЧ	Лист 3

Изм.	Кол.у	Лист	№ док	Подпись	Дата	ПМТ ОЧ	Лист 3

Изм.	Кол.у	Лист	№ док	Подпись	Дата	ПМТ ОЧ	Лист 3

Изм.	Кол.у	Лист	№ док	Подпись	Дата	ПМТ ОЧ	Лист 3

Изм.	Кол.у	Лист	№ док	Подпись	Дата	ПМТ ОЧ	Лист 3

Изм.	Кол.у	Лист	№ док	Подпись	Дата	ПМТ ОЧ	Лист 3

Изм.	Кол.у	Лист	№ док	Подпись	Дата	ПМТ ОЧ	Лист 3

Изм.	Кол.у	Лист	№ док	Подпись	Дата	ПМТ ОЧ	Лист 3

Изм.	Кол.у	Лист	№ док	Подпись	Дата	ПМТ ОЧ	Лист 3

Изм.	Кол.у	Лист	№ док	Подпись	Дата	ПМТ ОЧ	Лист 3

Изм.	Кол.у	Лист	№ док	Подпись	Дата	ПМТ ОЧ	Лист 3

Изм.	Кол.у	Лист	№ док	Подпись	Дата	ПМТ ОЧ	Лист 3

Изм.	Кол.у	Лист	№ док	Подпись	Дата	ПМТ ОЧ	Лист 3

Изм.	Кол.у	Лист	№ док	Подпись	Дата	ПМТ ОЧ	Лист 3

Изм.	Кол.у	Лист	№ док	Подпись	Дата	ПМТ ОЧ	Лист 3

Изм.	Кол.у	Лист	№ док	Подпись	Дата	ПМТ ОЧ	Лист 3

Изм.	Кол.у	Лист	№ док	Подпись	Дата	ПМТ ОЧ	Лист 3

Изм.	Кол.у	Лист	№ док	Подпись	Дата	ПМТ ОЧ	Лист 3

Изм.	Кол.у	Лист	№ док	Подпись	Дата	ПМТ ОЧ	Лист 3

Изм.	Кол.у	Лист	№ док	Подпись	Дата	ПМТ ОЧ	Лист 3

Изм.	Кол.у	Лист	№ док	Подпись	Дата	ПМТ ОЧ	Лист 3

Изм.	Кол.у	Лист	№ док	Подпись	Дата	ПМТ ОЧ	Лист 3

Изм.	Кол.у	Лист	№ док	Подпись	Дата	ПМТ
------	-------	------	-------	---------	------	-----

- Приказа Минтранса РФ от 13.01.2010 № 4 «Об установлении и использовании придорожных полос автомобильных дорог федерального значения»;
- Приказа Минтранса РФ от 13.01.2010 № 5 «Об установлении и использовании полос отвода автомобильных дорог федерального значения»;
- Приказа Минстроя России от 25.04.2017 № 738/пр «Об утверждении видов элементов планировочной структуры»;
- Приказа Минстроя России от 25.04.2017 № 742/пр «О Порядке установления и отображения красных линий, обозначающих границы территорий, занятых линейными объектами и (или) предназначенных для размещения линейных объектов»;
- Приказа Минстроя России от 25.04.2017 № 740/пр «Об установлении случаев подготовки и требований к подготовке входящей в состав материалов по обоснованию проекта планировки территории схемы вертикальной планировки, инженерной подготовки и инженерной защиты территории»;
- Приказа Минстроя России от 25.04.2017 № 739/пр «Об утверждении требований к цифровым топографическим картам и цифровым топографическим планам, используемым при подготовке графической части документации по планировке территории»;
- Генерального плана муниципального образования «Город Архангельск», утвержденного решением Архангельской городской Думы от 26.05.2009 № 872;
- Правил землепользования и застройки муниципального образования «Город Архангельск», утвержденных решением Архангельской городской Думы от 13.12.2012 № 516;
- Правил землепользования и застройки муниципального образования «Лисестровское» Приморского муниципального района Архангельской области, утвержденных решением Собрания депутатов пятого созыва Муниципального образования «Приморский муниципальный район» от 21.09.2017 № 378;
- Генерального плана муниципального образования «Заостровское», утвержденного решением Собрания депутатов Муниципального образования «Приморский муниципальный район» от 11.02.2016 № 222;
- Правил землепользования и застройки муниципального образования «Заостровское» Приморского муниципального района Архангельской области, утвержденных решением Собрания депутатов Муниципального образования «Приморский муниципальный район» от 22.06.2017 № 367;
- Схемы территориального планирования Приморского муниципального района, утвержденной решением Собрания депутатов Муниципального образования «Приморский муниципальный район» от 25.12.2014 № 118;
- СНиП 2.05.02-85. Автомобильные дороги.

Ив. № ориг.		Взам. инв. №	
Подпись и дата			
Изм.	Кол.у	Лист	<div> <div>ПМТ ОЧ</div> <div>Лист 4</div> </div>

Территория разработки проекта межевания линейного объекта «Строительство и реконструкция автомобильной дороги М-8 «Холмогоры» от Москвы через Ярославль, Вологду до Архангельска. Реконструкция автомобильной дороги М-8 «Холмогоры» Москва - Ярославль - Вологда - Архангельск, подъезд к городу Северодвинск на участке км 0+700 - км 13+000, Архангельская область» расположена в пределах Приморского района Архангельской области и г. Архангельска.

Площадь территории, в отношении которой утвержден проект межевания, составляет 130,61 га.

Сведения о границах территории, в отношении которой утвержден проект межевания, содержащие перечень координат характерных точек этих границ, представлен в Приложении 9, которое является неотъемлемой частью проекта межевания территории.

Перечень координат характерных точек границ земельных участков, расположенных в границах зоны планируемого размещения объекта представлен в приложении 3, которое является неотъемлемой частью проекта межевания территории.

Определение границ полосы отвода автомобильной дороги в зависимости от категории автомобильной дороги, количества полос движения, высоты насыпей или глубины выемок, наличия боковых резервов, крутизны откосов земляного полотна, требований обеспечения безопасности движения и боковой видимости, а также других условий производится с учетом установленных норм отвода земель. Нормы отвода земель для размещения автомобильных дорог и (или) объектов дорожного сервиса утверждены постановлением Правительства РФ от 02.09.2009 № 717.

При подготовке проекта межевания территории определение местоположения границ образуемых и изменяемых земельных участков осуществлялось в соответствии с градостроительными регламентами и нормами отвода земельных участков для конкретных видов деятельности, иными требованиями к образуемым и изменяемым земельным участкам, установленными федеральными законами и законами субъектов Российской Федерации, техническими регламентами, сводами правил.

Образование земельных участков для размещения объекта осуществляется в соответствии с утвержденным проектом межевания территории.

Проектом межевания территории предусмотрено образование земельных участков путем раздела земельного участка, в том числе путем раздела с сохранением исходного в измененных границах, а также путем образования из земель, находящихся в государственной или муниципальной собственности.

Инв. № ориг.	Подпись и дата	Взам. инв. №							Лист
Изм.	Кол.у	Лист	№ док	Подпись	Дата	ПМТ ОЧ			5

В полосе отвода автомобильной дороги расположены земельные участки, относящиеся к следующим категориям земель:

- земли сельскохозяйственного назначения;
- земли населенных пунктов;
- земли промышленности, энергетики, транспорта, связи, радиовещания, телевидения, информатики, земли для обеспечения космической деятельности, земли обороны, безопасности и земли иного специального назначения.

Полоса отвода объекта «Строительство и реконструкция автомобильной дороги М-8 «Холмогоры» от Москвы через Ярославль, Вологду до Архангельска. Реконструкция автомобильной дороги М-8 «Холмогоры» Москва - Ярославль - Вологда - Архангельск, подъезд к городу Северодвинск на участке км 0+700 - км 13+000, Архангельская область» предполагает занятие земельных участков, находящихся в государственной собственности (собственности Российской Федерации (федеральной собственности), собственности субъектов Российской Федерации и собственности муниципальных образований (муниципальной собственности)), в том числе обремененных правами третьих лиц, земельных участков, находящихся в частной собственности (собственности граждан и юридических лиц), а также земель неразграниченной государственной собственности.

Сведения о земельных участках, расположенных в границах зоны планируемого размещения объекта «Строительство и реконструкция автомобильной дороги М-8 «Холмогоры» от Москвы через Ярославль, Вологду до Архангельска. Реконструкция автомобильной дороги М-8 «Холмогоры» Москва - Ярославль - Вологда - Архангельск, подъезд к городу Северодвинск на участке км 0+700 - км 13+000» указаны в перечне - Приложение 1, которое является неотъемлемой частью проекта межевания территории.

Сведения о земельных участках, которые полностью или частично расположены в границах резервируемых земель в целях реализации проекта «Строительство и реконструкция автомобильной дороги М-8 «Холмогоры» от Москвы через Ярославль, Вологду до Архангельска. Реконструкция автомобильной дороги М-8 «Холмогоры» Москва - Ярославль - Вологда - Архангельск, подъезд к городу Северодвинск на участке км 0+700 - км 13+000» представлены в перечне - Приложение 1.1, которое является неотъемлемой частью проекта межевания территории.

Перечень земельных участков, которые полностью или частично расположены в границах зоны планируемого размещения объекта федерального значения, и планируемых к резервированию и дальнейшему изъятию в целях реализации проекта: «Строительство и реконструкция автомобильной дороги М-8 «Холмогоры» от Москвы через Ярославль, Вологду до Архангельска. Реконструкция автомобильной дороги М-8 «Холмогоры» Москва - Ярославль

Взам. инв. №						
Подпись и дата						
Инв. № ориг.						
Изм.	Кол.у	Лист	№ док	Подпись	Дата	<div data-bbox="973 2094 1125 2139">ПМТ ОЧ</div> <div data-bbox="1460 2060 1535 2184"> <div>Лист</div> <div>6</div> </div>

- Вологда - Архангельск, подъезд к городу Северодвинск на участке км 0+700 - км 13+000» представлен в перечне - Приложение 1.2, которое является неотъемлемой частью проекта межевания территории.

Перечень объектов капитального строительства, которые расположены в границах зоны планируемого размещения объекта федерального значения, и планируемых к дальнейшему изъятию в целях реализации проекта: «Строительство и реконструкция автомобильной дороги М-8 «Холмогоры» от Москвы через Ярославль, Вологду до Архангельска. Реконструкция автомобильной дороги М-8 «Холмогоры» Москва - Ярославль - Вологда - Архангельск, подъезд к городу Северодвинск на участке км 0+700 - км 13+000» представлен в перечне - Приложение 2, которое является неотъемлемой частью проекта межевания территории.

Перечень координат характерных точек границ земельных участков, расположенных в границах зоны планируемого размещения объекта представлен в перечне - Приложение 3, которое является неотъемлемой частью проекта межевания территории.

При проведении кадастровых работ по образованию земельных участков возможно образование многоконтурных земельных участков, границы которых представляют собой совокупность контуров, отделенных друг от друга иными земельными участками или землями.

В соответствии с Классификатором видов разрешенного использования земельных участков, утвержденным приказом Минэкономразвития России от 01.09.2014 № 540, определены виды разрешенного использования земельных участков, попадающих в границы зоны планируемого размещения объекта:

«Автомобильный транспорт» (код 7.2) - Размещение зданий и сооружений автомобильного транспорта: размещение автомобильных дорог за пределами населенных пунктов и технически связанных с ними сооружений, придорожных стоянок (парковок) транспортных средств в границах городских улиц и дорог (Размещение автомобильных дорог 7.2.1).

«Земельные участки (территории) общего пользования» (код 12.0) - Земельные участки общего пользования: размещение объектов улично-дорожной сети: автомобильных дорог, трамвайных путей и пешеходных тротуаров в границах населенных пунктов, пешеходных переходов, бульваров, площадей, проездов, велодорожек и объектов велотранспортной и инженерной инфраструктуры (Улично-дорожная сеть (12.0.1).

В связи со строительством автомобильной дороги проектом предусмотрено переустройство инженерных коммуникаций.

Ив. № ориг.	Подпись и дата	Взам. инв. №							Лист	
Изм.	Кол.у	Лист	№ док	Подпись	Дата	ПМТ ОЧ				7

Ведомость переустраиваемых коммуникаций

№ п/п	ПК +	Наименование	Эксплуатирующая организация
1	Наземные коммуникации		
1.1	0+22 - 4+00	ВЛ 10кВ	ОАО «Севгласнаб»
1.2	0+00 -12+22	ВЛ 10кВ	Производственное отделение «Архангельские электрические сети» Архангельского филиала публичного акционерного общества «Межрегиональная распределительная сетевая компания Северо-запада»
1.3	1+29 - 2+54	ВЛИ 0,4кВ	
1.4	0 - 6+00	ВЛ 35кВ «Заостровье»	Производственное отделение «Архангельские электрические сети» Архангельского филиала публичного акционерного общества «Межрегиональная распределительная сетевая компания Северо-запада»
1.5	0 - 6+21	ВЛ 110кВ «Архангельск 1,2»	Производственное отделение «Архангельские электрические сети» Архангельского филиала публичного акционерного общества «Межрегиональная распределительная сетевая компания Северо-запада»
1.6	76+4	ВЛ 10кВ	Производственное отделение «Архангельские электрические сети» Архангельского филиала публичного акционерного общества «Межрегиональная распределительная сетевая компания Северо-запада»
1.7	71+8 - 81+7	ЛЭП 110кВ «Архангельск 1,2»	Производственное отделение «Архангельские электрические сети» Архангельского филиала публичного акционерного общества «Межрегиональная распределительная сетевая компания Северо-запада»
1.8	99+87 - 103+86	ЛЭП 110кВ «Цигломень 1»	Производственное отделение «Архангельские электрические сети» Архангельского филиала публичного акционерного общества «Межрегиональная распределительная сетевая компания Северо-запада»
2	Подземные коммуникации		
2.1	0+38 –1+01	Кабель связи	ВОЛС «Ростелеком» + ВОЛС ФСБ
2.2	3+35	Кабель связи	ВОЛС «Ростелеком» + ВОЛС ФСБ
2.3	15+92,96	Кабель связи	ВОЛС «Ростелеком» + ВОЛС ФСБ
2.4	47+24,96	Кабель связи	ВОЛС «Ростелеком» + ВОЛС ФСБ
2.5	84+90	Кабель связи	ВОЛС «Ростелеком» + ВОЛС ФСБ
2.6	69 – 121	Кабель связи	ВОЛС «Ростелеком» + ВОЛС ФСБ

Перечень образуемых земельных участков / частей земельных участков, предназначенных для размещения инженерных коммуникаций, переустраиваемых в связи с размещением линейного объекта (переустройство линий электропередач), в том числе в отношении которых планируется установление сервитута представлен в Приложении 4, которое является неотъемлемой частью проекта межевания территории.

Перечень координат характерных точек образуемых земельных участков / частей земельных участков, предназначенных для размещения инженерных коммуникаций, переустраиваемых в связи с размещением линейного объекта (переустройство линий

Ив.№ ориг.	Подпись и дата	Взам. инв. №

Изм.	Кол.у	Лист	№ док	Подпись	Дата

ПМТ ОЧ

Лист

8

электропередач), в том числе в отношении которых планируется установление сервитута, представлен в Приложении 5, которое является неотъемлемой частью проекта межевания территории.

Перечень координат характерных точек границ зон планируемого размещения линейных объектов, подлежащих переносу (переустройству) из зоны планируемого размещения линейного объекта представлен в Приложении 6, которое является неотъемлемой частью проекта межевания территории.

Перечень координат характерных точек проектных границ публичных сервитутов устанавливаемых в целях прокладки, переноса (переустройства) и эксплуатации инженерных коммуникаций представлен в Приложении 7, которое является неотъемлемой частью проекта межевания территории.

Перечень координат характерных точек проектных границ публичных сервитутов, устанавливаемых в целях эксплуатации инженерных коммуникаций представлен в Приложении 8, которое является неотъемлемой частью проекта межевания территории.

Согласно ч. 4.2. ст.25 Федерального закона от 08.11.2007 № 257-ФЗ «Об автомобильных дорогах и о дорожной деятельности в Российской Федерации и о внесении изменений в отдельные законодательные акты Российской Федерации» допускается использование гражданами или юридическими лицами земельных участков в границах полос отвода автомобильных дорог (за исключением частных автомобильных дорог) в целях прокладки, переноса, переустройства инженерных коммуникаций, их эксплуатации на условиях публичного сервитута. При этом прекращение права постоянного (бессрочного) пользования данными земельными участками не требуется. Решения об установлении публичных сервитутов в отношении земельных участков в границах полос отвода автомобильных дорог принимаются органом государственной власти или органом местного самоуправления, уполномоченными на предоставление данных земельных участков владельцам автомобильных дорог, по заявлениям владельцев инженерных коммуникаций. Решения об установлении публичных сервитутов в отношении земельных участков в границах полос отвода автомобильных дорог общего пользования федерального значения принимаются федеральным органом исполнительной власти, осуществляющим функции по оказанию государственных услуг и управлению государственным имуществом в сфере дорожного хозяйства.

В соответствии со ст. 39.37 Земельного кодекса Российской Федерации публичный сервитут устанавливается для использования земельных участков и (или) земель в следующих целях:

1) размещение объектов электросетевого хозяйства, тепловых сетей, водопроводных сетей, сетей водоотведения, линий и сооружений связи, линейных объектов системы

Инв. № ориг.	Подпись и дата	Взам. инв. №							Лист
Изм.	Кол.у	Лист	№ док	Подпись	Дата	ПМТ ОЧ			9

газоснабжения, нефтепроводов и нефтепродуктопроводов, их неотъемлемых технологических частей, если указанные объекты являются объектами федерального, регионального или местного значения, либо необходимы для организации электро-, газо-, тепло-, водоснабжения населения и водоотведения, подключения (технологического присоединения) к сетям инженерно-технического обеспечения, либо переносятся в связи с изъятием земельных участков, на которых они ранее располагались, для государственных или муниципальных нужд (далее также - инженерные сооружения);

2) складирование строительных и иных материалов, размещение временных или вспомогательных сооружений (включая ограждения, бытовки, навесы) и (или) строительной техники, которые необходимы для обеспечения строительства, реконструкции, ремонта объектов транспортной инфраструктуры федерального, регионального или местного значения, на срок указанных строительства, реконструкции, ремонта;

3) устройство пересечений автомобильных дорог или железнодорожных путей с железнодорожными путями общего пользования на земельных участках, находящихся в государственной собственности, в границах полос отвода железных дорог, а также устройство пересечений автомобильных дорог или железнодорожных путей с автомобильными дорогами или примыканий автомобильных дорог к другим автомобильным дорогам на земельных участках, находящихся в государственной или муниципальной собственности, в границах полосы отвода автомобильной дороги;

4) размещение автомобильных дорог и железнодорожных путей в туннелях;

5) проведение инженерных изысканий в целях подготовки документации по планировке территории, предусматривающей размещение линейных объектов федерального, регионального или местного значения, проведение инженерных изысканий для строительства, реконструкции указанных объектов, а также сооружений, предусмотренных подпунктом 1.

В связи с размещением линейного объекта установлению подлежат зоны с особыми условиями использования территорий. Придорожные полосы автомобильной дороги - территории, которые прилегают с обеих сторон к полосе отвода автомобильной дороги и в границах которых устанавливается особый режим использования земельных участков (частей земельных участков) в целях обеспечения требований безопасности дорожного движения, а также нормальных условий реконструкции, капитального ремонта, ремонта, содержания автомобильной дороги, ее сохранности с учетом перспектив развития автомобильной дороги.

В соответствии со статьей 26 Федерального закона от 08.11.2007 № 257-ФЗ «Об автомобильных дорогах и о дорожной деятельности в Российской Федерации и о внесении изменений в отдельные законодательные акты Российской Федерации», для автомобильных дорог, за исключением автомобильных дорог, расположенных в границах населенных пунктов,

Инв. № ориг.	Подпись и дата	Взам. инв. №							Лист	
Изм.	Кол.у	Лист	№ док	Подпись	Дата	ПМТ ОЧ				10

устанавливаются придорожные полосы в зависимости категории автомобильной дороги с учетом перспектив развития.

Для автомобильных дорог первой категории ширина каждой придорожной полосы устанавливается в размере семидесяти пяти метров.

Перечень координат характерных точек границ придорожных полос, подлежащих установлению в Приложении 10, которое является неотъемлемой частью проекта межевания территории.

Придорожная полоса с указанием характерных точек отражена на чертеже межевания территории в графической части проекта межевания территории.

В соответствии с Приказом Минтранса РФ от 13.01.2010 № 4 «Об установлении и использовании придорожных полос автомобильных дорог федерального значения» в пределах придорожных полос автомобильных дорог федерального значения устанавливается особый режим использования земельных участков (частей земельных участков) в целях обеспечения требований безопасности дорожного движения, а также нормальных условий реконструкции, капитального ремонта, ремонта, содержания таких автомобильных дорог, их сохранности и с учетом перспектив их развития, который предусматривает, что в придорожных полосах федеральных автомобильных дорог общего пользования запрещается строительство капитальных сооружений, за исключением:

- объектов, предназначенных для обслуживания таких автомобильных дорог, их строительства, реконструкции, капитального ремонта, ремонта и содержания;
- объектов Государственной инспекции безопасности дорожного движения Министерства внутренних дел Российской Федерации;
- объектов дорожного сервиса, рекламных конструкций, информационных щитов и указателей;
- инженерных коммуникаций.

Собственники, владельцы, пользователи и арендаторы земельных участков, расположенных в пределах придорожных полос автомобильной дороги федерального значения, осуществляют хозяйственную деятельность на таких земельных участках, включая возведение объектов, при условии:

- соблюдения требований и условий, установленных Порядком установления и использования придорожных полос автомобильных дорог федерального значения;
- недопущения нанесения вреда автомобильной дороге федерального значения и входящим в ее состав дорожным сооружениям, соблюдения условий эксплуатации автомобильной дороги и безопасности дорожного движения.

Взам. инв. №						
Подпись и дата						
Инв. № орг.						
Изм.	Кол.у	Лист	№ док	Подпись	Дата	ПМТ ОЧ
						Лист 11

Согласно письму ГБУ Архангельской области «Центр природопользования и охраны окружающей среды» от 27.12.2019 № 2069 участок объекта «Строительство и реконструкция автомобильной дороги М-8 «Холмогоры» от Москвы через Ярославль, Вологду до Архангельска. Реконструкция автомобильной дороги М-8 «Холмогоры» Москва - Ярославль - Вологда - Архангельск, подъезд к городу Северодвинск на участке км 0+700 - км 13+000» от начальной точки (км 0+700) и до левого берега реки Виткурья располагается в границах Беломорского государственного природного биологического заказника регионального значения.

В соответствии с пунктом 3 раздела 1 положения о Беломорском государственном природном биологическом заказнике регионального значения, утвержденного постановлением Администрации Архангельской области от 11 декабря 2006 года №49-па, в состав заказника не входят земли населенных пунктов, земли промышленности, энергетики, транспорта, связи, радиовещания, телевидения, информатики, земли для обеспечения космической деятельности, земли обороны, безопасности и земли иного специального назначения. В состав заказника включены земли сельскохозяйственного назначения и на них распространяется режим особой охраны территории.

Инв. № ориг.	Подпись и дата	Взам. инв. №							Лист	
Изм.	Кол.у	Лист	№ док	Подпись	Дата	ПМТ ОЧ				12



**МИНИСТЕРСТВО ТРАНСПОРТА РОССИЙСКОЙ ФЕДЕРАЦИИ
ФЕДЕРАЛЬНОЕ ДОРОЖНОЕ АГЕНТСТВО
(РОСАВТОДОР)
РАСПОРЯЖЕНИЕ**

16.06.2015

Москва

№ 1036-Р

**Об утверждении проектной документации «Строительство и реконструкция
автомобильной дороги М-8 «Холмогоры» от Москвы через Ярославль,
Вологду до Архангельска.**

**Реконструкция автомобильной дороги М-8 «Холмогоры» Москва – Ярославль
– Вологда – Архангельск, подъезд к городу Северодвинск на участке км 0+700
– км 13+000, Архангельская область»**

1. Утвердить представленную федеральным казенным учреждением «Управление автомобильной магистрали Москва – Архангельск Федерального дорожного агентства» письмом от 16.04.2015 № 1247 проектную документацию «Строительство и реконструкция автомобильной дороги М-8 «Холмогоры» от Москвы через Ярославль, Вологду до Архангельска. Реконструкция автомобильной дороги М-8 «Холмогоры» Москва – Ярославль – Вологда – Архангельск, подъезд к городу Северодвинск на участке км 0+700 – км 13+000, Архангельская область», разработанную ОАО «ГИПРОДОРНИИ» и рассмотренную Санкт-Петербургским филиалом ФАУ «Главгосэкспертиза России» (положительные заключения от 20.03.2015 № 210-15/СПЭ-3065/02, от 20.03.2015 № 214-15/СПЭ-3065/05), со следующими технико-экономическими показателями:

	до реконструкции	после реконструкции
техническая категория дороги		магистральная
г. Архангельск	II	дорога
		регулируемого
		движения
Архангельская область		Iв
протяженность участка дороги, км	12,193	12,185
г. Архангельск, км		3,915
Архангельская область, км		8,270
основная расчетная скорость, км/ч		
г. Архангельск, км/ч	120	80
Архангельская область, км/ч		120
число полос движения, шт.	2	
г. Архангельск, шт.		4
Архангельская область, шт.		4
ширина разделительной полосы, м		

ВХОДЯЩИЙ № 1246
от 02 * 07 * 2015
УПРДОР «ХОЛМОГОРЫ»
72 37 55 723713-Ф


г. Архангельск, м		5,0
Архангельская область, м		5,0
ширина проезжей части, м	7,0-17,0	
г. Архангельск, м		15,0
Архангельская область		15,0
ширина обочин, м	1,5-2,0	
г. Архангельск, м		3,25
Архангельская область, м		3,75
тип дорожной одежды	капитальный	капитальный
вид покрытия	асфальтобетон	асфальтобетон
расчетные нагрузки:		
на ИССО	Н30, НК80	A14, H14
на дорожную одежду, кН	100	115
транспортные развязки в разных уровнях		
с путепроводами, шт.		
г. Архангельск, шт.	-	1
Архангельская область, шт.	-	1
мосты, шт.		
г. Архангельск, шт.	-	-
Архангельская область, шт.	4	4
пешеходные переходы в разных уровнях, шт.		
г. Архангельск, шт.	-	1
Архангельская область, шт.	-	2
водопропускные трубы по основному ходу, шт.		
г. Архангельск, шт.	-	-
Архангельская область, шт.	-	8
продолжительность реконструкции, мес.		48
стоимостные показатели		
в базисном уровне цен 2001 г.		
(на 01.01.2000 г.) без учета НДС:		
СМР, тыс. рублей		655954,31
оборудование, тыс. рублей		11726,06
прочие затраты, тыс. рублей		26737,20
всего, тыс. рублей,		694417,57
в том числе:		
проектно-изыскательские работы, тыс. рублей		13196,69
возвратные суммы, тыс. рублей		4865,65
в текущем уровне цен на III квартал 2014 года		
с учетом НДС:		

СМР, тыс. рублей	6961469,60
оборудование, тыс. рублей	50780,85
прочие затраты, тыс. рублей	207293,76
всего, тыс. рублей,	7219544,21
в том числе:	
проектно-изыскательские работы, тыс. рублей	69454,35
НДС, тыс. рублей	1096737,02
возвратные суммы, тыс. рублей	51410,37.

2. Федеральному казенному учреждению «Управление автомобильной магистрали Москва – Архангельск Федерального дорожного агентства» (К.В. Чупров) по результатам торгов представить в Федеральное дорожное агентство уточненную стоимость объекта.

3. Контроль за исполнением настоящего распоряжения оставляю за собой.

Заместитель руководителя



А.А. Костюк



**МИНИСТЕРСТВО ТРАНСПОРТА РОССИЙСКОЙ ФЕДЕРАЦИИ
ФЕДЕРАЛЬНОЕ ДОРОЖНОЕ АГЕНТСТВО
(РОСАВТОДОР)
РАСПОРЯЖЕНИЕ**

24.09.2016

Москва

№ 1996-ф

О внесении изменений в распоряжение Федерального дорожного агентства от 16.06.2015 № 1036-р «Об утверждении проектной документации «Строительство и реконструкция автомобильной дороги М-8 «Холмогоры» от Москвы через Ярославль, Вологду до Архангельска.

Реконструкция автомобильной дороги М-8 «Холмогоры» Москва – Ярославль – Вологда – Архангельск, подъезд к городу Северодвинск на участке км 0+700 – км 13+000, Архангельская область»

В целях эффективного расходования средств федерального бюджета, на основании письма ФКУ Упрдор «Холмогоры» от 02.09.2016 № 527 и протокола заседания технического совета ФКУ Упрдор «Холмогоры» от 16.08.2016 № 14:

Внести в распоряжение Федерального дорожного агентства от 16.06.2015 № 1036-р «Об утверждении проектной документации «Строительство и реконструкция автомобильной дороги М-8 «Холмогоры» от Москвы через Ярославль, Вологду до Архангельска. Реконструкция автомобильной дороги М-8 «Холмогоры» Москва – Ярославль – Вологда – Архангельск, подъезд к городу Северодвинск на участке км 0+700 – км 13+000, Архангельская область» (далее - распоряжение) следующие изменения:

1) наименование распоряжения дополнить словами: «и выделить в проектной документации этапы»;

2) в пункте 1 распоряжения:

текст после слов «(положительные заключения от 20.03.2015 № 210-15/СПЭ-3065/02, от 20.03.2015 № 214-15/СПЭ-3065/05)» дополнить словами «и выделить в проектной документации этапы»;

текст после слов «со следующими технико-экономическими показателями»

до слов «возвратные суммы, тыс. рублей 51410,37.» изложить в следующей редакции:

	«1 этап	2 этап
техническая категория дороги		
	магистральная дорога регулируемого движения	
- г. Архангельск;		
- Архангельская область		I-в
протяженность участка дороги, км		12,185
- г. Архангельск;	-	3,915
- Архангельская область	0,37	7,90
основная расчетная скорость, км/ч		
- г. Архангельск;		80
- Архангельская область		120
число полос движения, шт.		
- г. Архангельск;		4
- Архангельская область		4
ширина разделительной полосы, м		
- г. Архангельск;	-	5,0
- Архангельская область	5,0	5,0
ширина проезжей части, м		
- г. Архангельск;	-	15,0
- Архангельская область	15,0	15,0
ширина обочин, м		
- г. Архангельск;	-	3,25
- Архангельская область	3,75	3,75
тип дорожной одежды		капитальный
вид покрытия		асфальтобетон
расчетные нагрузки:		
- на ИССО;		A14, H14
- на дорожную одежду, кН		115

транспортные развязки в разных уровнях с
путепроводами, шт.

- г. Архангельск;	-	1
- Архангельская область	-	1

мосты, шт.

- г. Архангельск;	-	-
- Архангельская область	1	3

пешеходные переходы в разных уровнях, шт.

- г. Архангельск;	-	1
- Архангельская область	-	2

водопропускные трубы по основному ходу, шт.

- г. Архангельск;	-	-
- Архангельская область	-	8

продолжительность реконструкции, мес. 48

стоимостные показатели

в базисном уровне цен 2001г.

(на 01.01.2000 г.) без учета НДС:

СМР, тыс. рублей	97408,28	558546,03
оборудование, тыс. рублей	-	11726,06
прочие затраты, тыс. рублей	12598,13	14139,07
всего, тыс. рублей,	110006,41	584411,16

в том числе:

проектно-изыскательские работы,

тыс. рублей	7472,18	5724,51
-------------	---------	---------

возвратные суммы, тыс. рублей	665,77	4199,88
-------------------------------	--------	---------

в текущем уровне цен на III квартал

2014 года с учетом НДС:

СМР, тыс. рублей	1051590,25	5909879,35
оборудование, тыс. рублей	-	50780,85
прочие затраты, тыс. рублей	88665,32	118628,44
всего, тыс. рублей,	1140255,57	6079288,64

В том числе:

проектно-изыскательские работы,

тыс. рублей

39876,71

29577,64

НДС, тыс. рублей

169387,91

927349,11

возвратные суммы, тыс. рублей

7077,62

44332,75.».

Заместитель руководителя



А.А. Костюк

Н.Г. Мартыненко
8 (495) 687-80-25



МИНИСТЕРСТВО ТРАНСПОРТА РОССИЙСКОЙ ФЕДЕРАЦИИ
ФЕДЕРАЛЬНОЕ ДОРОЖНОЕ АГЕНТСТВО
(РОСАВТОДОР)
РАСПОРЯЖЕНИЕ

25.07.2018

Москва

№ 2891-р

О внесении изменений в распоряжение Федерального дорожного агентства от 12 ноября 2013 г. № 1876-р «О подготовке документации по планировке территории объекта «Строительство и реконструкция автомобильной дороги М-8 «Холмогоры» от Москвы через Ярославль, Вологду до Архангельска. Реконструкция автомобильной дороги М-8 «Холмогоры» Москва – Ярославль – Вологда – Архангельск, подъезд к городу Северодвинск на участке 0+700 – км 13+000, Архангельская область»

На основании обращений ФКУ Упрдор «Холмогоры» от 7 июня 2018 г. № 2279, от 25 июня 2018 г. № 2317:

Внести в распоряжение Федерального дорожного агентства от 12 ноября 2013 г. № 1876-р «О подготовке документации по планировке территории объекта «Строительство и реконструкция автомобильной дороги М-8 «Холмогоры» от Москвы через Ярославль, Вологду до Архангельска. Реконструкция автомобильной дороги М-8 «Холмогоры» Москва – Ярославль – Вологда – Архангельск, подъезд к городу Северодвинск на участке 0+700 – км 13+000, Архангельская область» (далее – Распоряжение) следующие изменения:

1) в наименовании, в пункте 1 Распоряжения, а также в задании, являющемся приложением к Распоряжению, наименование объекта изложить в следующей редакции: «Строительство и реконструкция автомобильной дороги М-8 «Холмогоры» от Москвы через Ярославль, Вологду до Архангельска. Реконструкция автомобильной дороги М-8 «Холмогоры» Москва – Ярославль – Вологда – Архангельск, подъезд к городу Северодвинск на участке км 0+700 – км 13+000, Архангельская область»;

2) пункты 2, 3 Распоряжения изложить в следующей редакции:

«2. ФКУ Упрдор «Холмогоры»:


представить на утверждение в Росавтодор документацию по планировке территории, разработанную в соответствии с заданием, являющимся приложением к настоящему распоряжению;

в десятидневный срок с момента утверждения настоящего распоряжения обеспечить направление уведомления о принятии Росавтодором решения, указанного в пункте 1 настоящего распоряжения, главе муниципального образования «Заостровское», главе муниципального образования «Приморское» Приморского муниципального района, главе муниципального образования «Город Архангельск» Архангельской области.»;

3) пункт 4 Распоряжения считать пунктом 3;

4) задание, являющееся приложением к Распоряжению, изложить в редакции согласно приложению к настоящему распоряжению.

Заместитель руководителя



И.Г. Астахов

Приложение к распоряжению
Росавтодора от 25.07.2018 № 2891-р

Заместитель руководителя
Федерального дорожного агентства

И.Г. Астахов
« » 2018 г.

«ЗАДАНИЕ

на подготовку документации по планировке территории объекта
«Строительство и реконструкция автомобильной дороги М-8 "Холмогоры" от
Москвы через Ярославль, Вологду до Архангельска. Реконструкция автомобильной
дороги М-8 «Холмогоры» Москва - Ярославль - Вологда - Архангельск, подъезд к
городу Северодвинск на участке км 0+700 - км 13+000, Архангельская область»

№	Параметр проекта	Описание
1.	Наименование работ	Документация по планировке территории (проект планировки территории и проект межевания территории) для реконструкции объекта капитального строительства: 1.1. «Строительство и реконструкция автомобильной дороги М-8 "Холмогоры" от Москвы через Ярославль, Вологду до Архангельска. Реконструкция автомобильной дороги М-8 «Холмогоры» Москва - Ярославль - Вологда - Архангельск, подъезд к городу Северодвинск на участке км 0+700 - км 13+000, Архангельская область» (1 этап); 1.2. «Строительство и реконструкция автомобильной дороги М-8 "Холмогоры" от Москвы через Ярославль, Вологду до Архангельска. Реконструкция автомобильной дороги М-8 «Холмогоры» Москва - Ярославль - Вологда - Архангельск, подъезд к городу Северодвинск на участке км 0+700 - км 13+000, Архангельская область» (2 этап).
2.	Заказчик	Федеральное казенное учреждение «Управление автомобильной магистрали Москва-Архангельск Федерального дорожного агентства» (ФКУ Упрдор «Холмогоры»)
3.	Исполнитель	ООО «Леон», адрес: 160001, г.Вологда, ул.Челюскинцев, д.3, оф.514, ИНН: 3525162430
4.	Источник финансирования	Федеральный бюджет
5.	Основание для подготовки документации по планировке территории	1. Государственная программа Российской Федерации «Развитие транспортной системы», утвержденная постановлением Правительства Российской Федерации от 20.12.2017 № 1596. 2. Федеральная адресная инвестиционная программа на 2018 год и на плановый период 2019 - 2020 годов. 3. Схема территориального планирования Российской Федерации в области федерального транспорта (железнодорожного, воздушного, морского, внутреннего

		водного транспорта) и автомобильных дорог федерального значения, утвержденная распоряжением Правительства Российской Федерации от 19.03.2013 № 384-р.																																																																																	
6.	Местонахождение и основные характеристики объектов строительства	<p>Российская Федерация, Архангельская область, 1 этап. Приморский район, муниципальное образование «Заостровское». Мост через р. Исакогорка на км 7+352 автомобильной дороги М-8 «Холмогоры» Москва - Ярославль - Вологда - Архангельск, подъезд к городу Северодвинск.</p> <p>2 этап. Город Архангельск, Приморский район, муниципальное образование «Заостровское», муниципальное образование «Приморское». На участке км 0+700 – км 13+000 автомобильной дороги М-8 «Холмогоры» Москва - Ярославль - Вологда – Архангельск, подъезд к городу Северодвинск.</p>																																																																																	
7.	Сроки завершения работ	июль 2018 года																																																																																	
8.	Основные технические параметры	<p>Проектные характеристики объекта капитального строительства:</p> <table> <tr> <th></th><th>1 этап</th><th>2 этап</th></tr> <tr> <td>Техническая категория дороги</td><td></td><td></td></tr> <tr> <td>- г. Архангельск</td><td></td><td>магистральная дорога</td></tr> <tr> <td>- Архангельская область</td><td></td><td>Регулируемое движение</td></tr> <tr> <td></td><td></td><td>I-в</td></tr> <tr> <td>Протяженность участка дороги, км</td><td></td><td>12,185</td></tr> <tr> <td>- г. Архангельск</td><td>-</td><td>3,915</td></tr> <tr> <td>- Архангельская область</td><td>0,37</td><td>7,90</td></tr> <tr> <td>Основная расчетная скорость, км/ч</td><td></td><td></td></tr> <tr> <td>- г. Архангельск</td><td></td><td>80</td></tr> <tr> <td>- Архангельская область</td><td></td><td>120</td></tr> <tr> <td>Число полос движения, шт</td><td></td><td></td></tr> <tr> <td>- г. Архангельск</td><td></td><td>4</td></tr> <tr> <td>- Архангельская область</td><td></td><td>4</td></tr> <tr> <td>Ширина разделительной полосы, м</td><td></td><td></td></tr> <tr> <td>- г. Архангельск</td><td>-</td><td>5,0</td></tr> <tr> <td>- Архангельская область</td><td>5,0</td><td>5,0</td></tr> <tr> <td>Ширина проезжей части, м</td><td></td><td></td></tr> <tr> <td>- г. Архангельск</td><td>-</td><td>15,0</td></tr> <tr> <td>- Архангельская область</td><td>15,0</td><td>15,0</td></tr> <tr> <td>Ширина обочин, м</td><td></td><td></td></tr> <tr> <td>- г. Архангельск</td><td>-</td><td>3,25</td></tr> <tr> <td>- Архангельская область</td><td>3,25</td><td>3,25</td></tr> <tr> <td>Тип дорожной одежды</td><td></td><td>капитальный</td></tr> <tr> <td>Вид покрытия</td><td></td><td>асфальтобетон</td></tr> <tr> <td>Расчетные нагрузки</td><td></td><td></td></tr> <tr> <td>- На ИССО</td><td></td><td>A114, H14</td></tr> </table>		1 этап	2 этап	Техническая категория дороги			- г. Архангельск		магистральная дорога	- Архангельская область		Регулируемое движение			I-в	Протяженность участка дороги, км		12,185	- г. Архангельск	-	3,915	- Архангельская область	0,37	7,90	Основная расчетная скорость, км/ч			- г. Архангельск		80	- Архангельская область		120	Число полос движения, шт			- г. Архангельск		4	- Архангельская область		4	Ширина разделительной полосы, м			- г. Архангельск	-	5,0	- Архангельская область	5,0	5,0	Ширина проезжей части, м			- г. Архангельск	-	15,0	- Архангельская область	15,0	15,0	Ширина обочин, м			- г. Архангельск	-	3,25	- Архангельская область	3,25	3,25	Тип дорожной одежды		капитальный	Вид покрытия		асфальтобетон	Расчетные нагрузки			- На ИССО		A114, H14
	1 этап	2 этап																																																																																	
Техническая категория дороги																																																																																			
- г. Архангельск		магистральная дорога																																																																																	
- Архангельская область		Регулируемое движение																																																																																	
		I-в																																																																																	
Протяженность участка дороги, км		12,185																																																																																	
- г. Архангельск	-	3,915																																																																																	
- Архангельская область	0,37	7,90																																																																																	
Основная расчетная скорость, км/ч																																																																																			
- г. Архангельск		80																																																																																	
- Архангельская область		120																																																																																	
Число полос движения, шт																																																																																			
- г. Архангельск		4																																																																																	
- Архангельская область		4																																																																																	
Ширина разделительной полосы, м																																																																																			
- г. Архангельск	-	5,0																																																																																	
- Архангельская область	5,0	5,0																																																																																	
Ширина проезжей части, м																																																																																			
- г. Архангельск	-	15,0																																																																																	
- Архангельская область	15,0	15,0																																																																																	
Ширина обочин, м																																																																																			
- г. Архангельск	-	3,25																																																																																	
- Архангельская область	3,25	3,25																																																																																	
Тип дорожной одежды		капитальный																																																																																	
Вид покрытия		асфальтобетон																																																																																	
Расчетные нагрузки																																																																																			
- На ИССО		A114, H14																																																																																	

		<ul style="list-style-type: none"> - На дорожную одежду, кН 115 Транспортные развязки в разных уровнях с путепроводами, шт. - г. Архангельск - 1 - Архангельская область - 1 Мосты, шт. - г. Архангельск - - - Архангельская область 1 3 Пешеходные переходы в разных уровнях, шт. - г. Архангельск - 1 - Архангельская область - 2 Водопрпускные трубы по основному ходу, шт. - г. Архангельск - - - Архангельская область - 8 Продолжительность реконструкции, мес. 48
9.	Исходные данные	<p>1. Результаты инженерных изысканий (инженерно-геодезических, инженерно-геологических, инженерно-гидрологических, инженерно-экологических изысканий и т.д.).</p> <p>2. Основные проектные решения (с выделением элементов планировочной структуры подлежащей застройке территории в связи с планируемым строительством/реконструкцией).</p> <p>3. Дополнительные данные, необходимые для разработки документации по планировке территории в соответствии с требованиями Градостроительного кодекса Российской Федерации.</p>
10.	Цель работы и задачи	<p>1. Разработка проекта планировки территории. Изготовление чертежей проекта планировки территории Формирование материалов по обоснованию проекта планировки территории (пояснительная записка, материалы в графической форме).</p> <p>2. Разработка проекта межевания территории. Изготовление чертежей проекта межевания территории. Формирование материалов по обоснованию проекта межевания территории.</p> <p>3. Разработка схемы и составление перечня кадастровых номеров земельных участков, которые полностью или частично расположены в границах размещаемой автомобильной дороги или объекта дорожного хозяйства для целей резервирования.</p> <p>4. Подготовка схемы планировочной организации земельных участков для целей дальнейшей подготовки материалов для выдачи разрешения на строительство.</p>
11.	Требования к выполнению и содержанию работ	<p>Документацию по планировке территории объекта «Строительство и реконструкция автомобильной дороги М-8 "Холмогоры" от Москвы через Ярославль, Вологду до Архангельска. Реконструкция автомобильной дороги М-8 «Холмогоры» Москва - Ярославль - Вологда - Архангельск, подъезд к городу Северодвинск на участке км 0+700 - км 13+000, Архангельская область» выполнить в соответствии с требованиями действующего законодательства Российской</p>

Федерации, а именно:

Градостроительного кодекса Российской Федерации;

Земельного кодекса Российской Федерации;

Водного кодекса Российской Федерации;

Лесного кодекса Российской Федерации;

Федерального закона от 08.11.2007 № 257-ФЗ «Об автомобильных дорогах и о дорожной деятельности в Российской Федерации и о внесении изменений в отдельные законодательные акты Российской Федерации»;

Федерального закона от 13.07.2015 № 218-ФЗ «О государственной регистрации недвижимости»;

постановления Правительства РФ от 07.03.2017 № 269 «Об утверждении перечня случаев, при которых для строительства, реконструкции линейного объекта не требуется подготовка документации по планировке территории»;

постановления Правительства РФ от 31.03.2017 № 402 «Об утверждении Правил выполнения инженерных изысканий, необходимых для подготовки документации по планировке территории, перечня видов инженерных изысканий, необходимых для подготовки документации по планировке территории, и о внесении изменений в постановление Правительства Российской Федерации от 19 января 2006 г. № 20»;

постановления Правительства РФ от 12.05.2017 № 564 «Об утверждении Положения о составе и содержании проектов планировки территории, предусматривающих размещение одного или нескольких линейных объектов»;

постановления Правительства РФ от 26.07.2017 № 884 «Об утверждении правил подготовки документации по планировке территории, подготовка которой осуществляется на основании решений уполномоченных федеральных органов исполнительной власти, и принятия уполномоченными федеральными органами исполнительной власти решений об утверждении документации по планировке территории для размещения объектов федерального значения и иных объектов капитального строительства, размещение которых планируется на территориях 2 и более субъектов Российской Федерации»;

приказа Минстроя России от 25.04.2017 № 738/пр «Об утверждении видов элементов планировочной структуры»;

приказа Минстроя России от 25.04.2017 № 742/пр «О Порядке установления и отображения красных линий, обозначающих границы территорий, занятых линейными объектами и (или) предназначенных для размещения линейных объектов»;

приказа Минстроя России от 25.04.2017 № 740/пр «Об установлении случаев подготовки и требований к подготовке входящей в состав материалов по обоснованию проекта планировки территории схемы вертикальной планировки, инженерной подготовки и инженерной защиты территории»;

приказа Минстроя России от 25.04.2017 № 739/пр «Об утверждении требований к цифровым топографическим картам и цифровым топографическим планам, используемым при подготовке графической части документации по планировке территории»;

государственных регламентов, норм, правил, стандартов, а также исходных данных, технических условий и требований, выданных органами государственного надзора и заинтересован-

		<p>ными организациями при согласовании места размещения объекта строительства.</p> <p>При разработке проекта планировки учитывать территориальное планирование субъекта Российской Федерации, муниципального образования.</p> <p>Чертежи проекта планировки территории представляются на топографической подоснове (масштаб 1:500) в масштабе М 1:1000;1:2000.</p> <p>Чертежи проекта межевания территории представляются на топографической подоснове (масштаб 1:500) в масштабе М 1:1000;1:2000.</p>
12.	Состав и содержание работ	<p>Документацию по планировке территории выполнить в следующем составе:</p> <p>1. Проект планировки территории</p> <p>Раздел 1 «Проект планировки территории. Графическая часть» включает в себя:</p> <p>чертеж красных линий (масштаб 1:1000; 1:2000);</p> <p>чертеж границ зон планируемого размещения линейных объектов (масштаб 1:1000; 1:2000);</p> <p>чертеж границ зон планируемого размещения линейных объектов, подлежащих переносу (переустройству) из зон планируемого размещения линейных объектов (масштаб 1:1000; 1:2000).</p> <p>Дополнительно в проекте планировки территории должны быть отображены границы зон планируемого размещения объектов дорожного сервиса, иных зданий и сооружений, необходимых для содержания автомобильной дороги общего пользования федерального значения с учетом соблюдения соответствующих норм и требований к их размещению.</p> <p>Объединение нескольких чертежей в один допускается при условии обеспечения читаемости линий и условных обозначений графических материалов.</p> <p>Раздел 2 «Положение о размещении линейных объектов» должен содержать следующую информацию:</p> <p>а) наименование, основные характеристики (категория, протяженность, проектная мощность, пропускная способность, грузонапряженность, интенсивность движения) и назначение планируемых для размещения линейных объектов;</p> <p>б) перечень субъектов Российской Федерации, перечень муниципальных районов, городских округов в составе субъектов Российской Федерации, перечень поселений, населенных пунктов, внутригородских территорий городов федерального значения, на территориях которых устанавливаются зоны планируемого размещения линейных объектов;</p> <p>в) перечень координат характерных точек границ зон планируемого размещения линейных объектов;</p> <p>г) перечень координат характерных точек границ зон планируемого размещения линейных объектов, подлежащих переносу (переустройству) из зон планируемого размещения линейных объектов;</p> <p>д) предельные параметры разрешенного строительства, реконструкции объектов капитального строительства, входящих в состав линейных объектов в границах зон их планируемого</p>

размещения:

минимальные отступы от границ земельных участков в целях определения мест допустимого размещения объектов капитального строительства, которые входят в состав линейных объектов и за пределами которых запрещено строительство таких объектов, в границах каждой зоны планируемого размещения объектов капитального строительства, входящих в состав линейных объектов;

требования к архитектурным решениям объектов капитального строительства, входящих в состав линейных объектов, в границах каждой зоны планируемого размещения таких объектов, расположенной в границах территории исторического поселения федерального или регионального значения, с указанием:

требований к объемно-пространственным, архитектурно-стилистическим и иным характеристикам таких объектов, влияющим на их внешний облик и (или) на композицию, а также на силуэт застройки исторического поселения;

е) информация о необходимости осуществления мероприятий по защите сохраняемых объектов капитального строительства (здание, строение, сооружение, объекты, строительство которых не завершено), существующих и строящихся на момент подготовки проекта планировки территории, а также объектов капитального строительства, планируемых к строительству в соответствии с ранее утвержденной документацией по планировке территории, от возможного негативного воздействия в связи с размещением линейных объектов;

ж) информация о необходимости осуществления мероприятий по сохранению объектов культурного наследия от возможного негативного воздействия в связи с размещением линейных объектов;

з) информация о необходимости осуществления мероприятий по охране окружающей среды;

и) информация о необходимости осуществления мероприятий по защите территории от чрезвычайных ситуаций природного и техногенного характера, в том числе по обеспечению пожарной безопасности и гражданской обороне.

Материалы по обоснованию проекта планировки территории

Раздел 3 «Материалы по обоснованию проекта планировки территории. Графическая часть» должен быть представлен в виде схем, выполненных на цифровом топографическом плане.

«Материалы по обоснованию проекта планировки территории. Графическая часть» содержит следующие схемы:

а) схема расположения элементов планировочной структуры (территорий, занятых линейными объектами и (или) предназначенных для размещения линейных объектов);

б) схема использования территории в период подготовки проекта планировки территории (масштаб 1:1000; 1:2000);

в) схема организации улично-дорожной сети и движения транспорта (масштаб 1:1000; 1:2000);

г) схема вертикальной планировки территории, инженерной подготовки и инженерной защиты территории (масштаб 1:1000; 1:2000);

д) схема границ территорий объектов культурного наследия (масштаб 1:1000; 1:2000);

е) схема границ зон с особыми условиями использования терри-

торий (масштаб 1:1000; 1:2000);

ж) схема границ территорий, подверженных риску возникновения чрезвычайных ситуаций природного и техногенного характера (пожар, взрыв, химическое, радиоактивное заражение, затопление, подтопление, оползень, карсты, эрозия и т.д.) (масштаб 1:1000; 1:2000);

з) схема конструктивных и планировочных решений (масштаб 1:1000; 1:2000);

иные материалы для обоснования положений по планировке территории.

Раздел 4 «Материалы по обоснованию проекта планировки территории. Пояснительная записка» содержит:

а) описание природно-климатических условий территории, в отношении которой разрабатывается проект планировки территории;

б) обоснование определения границ зон планируемого размещения линейных объектов;

в) обоснование определения границ зон планируемого размещения линейных объектов, подлежащих переносу (переустройству) из зон планируемого размещения линейных объектов;

г) обоснование определения предельных параметров застройки территории в границах зон планируемого размещения объектов капитального строительства, входящих в состав линейных объектов;

д) ведомость пересечений границ зон планируемого размещения линейного объекта (объектов) с сохраняемыми объектами капитального строительства (здание, строение, сооружение, объект, строительство которого не завершено), существующими и строящимися на момент подготовки проекта планировки территории;

е) ведомость пересечений границ зон планируемого размещения линейного объекта (объектов) с объектами капитального строительства, строительство которых запланировано в соответствии с ранее утвержденной документацией по планировке территории;

ж) ведомость пересечений границ зон планируемого размещения линейного объекта (объектов) с водными объектами (в том числе с водотоками, водоемами, болотами и т.д.).

Обязательным приложением к разделу 4 «Материалы по обоснованию проекта планировки территории. Пояснительная записка» являются:

а) материалы и результаты инженерных изысканий, используемые при подготовке проекта планировки территории, с приложением документов, подтверждающих соответствие лиц, выполнивших инженерные изыскания, требованиям части 2 статьи 47 Градостроительного кодекса Российской Федерации;

б) программа и задание на проведение инженерных изысканий, используемые при подготовке проекта планировки территории;

в) исходные данные, используемые при подготовке проекта планировки территории;

г) решение о подготовке документации по планировке территории с приложением задания.

2. Проект межевания территории

Основная часть

- 1) Текстовая часть проекта межевания территории включает в себя:
- а) перечень и сведения о площади образуемых земельных участков, в том числе возможные способы их образования;
 - б) перечень и сведения о площади образуемых земельных участков, которые будут отнесены к территориям общего пользования или имуществу общего пользования, в том числе в отношении которых предполагаются резервирование и (или) изъятие для государственных или муниципальных нужд;
 - в) вид разрешенного использования образуемых земельных участков в соответствии с проектом планировки территории.
- 2) Чертеж межевания территории отображаются (масштаб 1:1000; 1:2000):
- а) границы планируемых и существующих элементов планировочной структуры;
 - б) красные линии, утвержденные в составе проекта планировки территории;
 - в) линии отступа от красных линий в целях определения мест допустимого размещения зданий, строений, сооружений;
 - г) границы образуемых и (или) изменяемых земельных участков, условные номера образуемых земельных участков, в том числе в отношении которых предполагаются их резервирование и (или) изъятие для государственных или муниципальных нужд;
 - д) границы зон действия публичных сервитутов.
- Материалы по обоснованию проекта межевания территории** включают в себя чертежи, на которых отображаются:
- 1) границы существующих земельных участков;
 - 2) границы зон с особыми условиями использования территорий;
 - 3) местоположение существующих объектов капитального строительства;
 - 4) границы особо охраняемых природных территорий;
 - 5) границы территорий объектов культурного наследия.
- 3. Схема резервирования земель** необходимых для размещения объекта капитального строительства федерального значения (схема земельных участков должна содержать необходимые для внесения в государственный кадастр недвижимости сведения о земельных участках (их частях): площадь, координаты поворотных точек резервируемой территории).
- Дополнительно к схеме резервирования земель должна быть приложена следующая информация:
- 1) перечень кадастровых номеров земельных участков, которые полностью или частично попадают в границы планируемого размещения объекта федерального значения для целей резервирования;
 - 2) сведения о разрешенном использовании, площади и правообладателях земельных участков предназначенных для размещения объекта капитального строительства федерального значения.

		<p>4. Схема планировочной организации земельных участков, предназначенных для размещения объекта капитального строительства федерального значения с отображением на ней:</p> <ol style="list-style-type: none"> 1) объекта капитального строительства (в том числе, существующих и планируемых конструктивных элементов), зоны планируемого размещения объекта капитального строительства; 2) красных линий, утвержденных в составе проекта планировки территории (в т. ч. их идентификационных параметров, каталога координат поворотных точек); 3) границ и кадастровых номеров земельных участков, формирующих полосу отвода существующей автомобильной дороги; 4) границ и кадастровых номеров существующих (образованных) земельных участков, дополнительно отводимых для формирования полосы отвода автомобильной дороги (в т. ч. их идентификационных параметров, каталога координат поворотных точек); 5) границ и кадастровых номеров (условных номеров) образуемых земельных участков, дополнительно отводимых для размещения объекта капитального строительства (реализации проекта), а также (при необходимости) формирования полосы отвода автомобильной дороги, не связанного с размещением объекта капитального строительства (в т. ч. их идентификационных параметров, каталога координат поворотных точек); 6) границ и кадастровых номеров земельных участков, смежных с границами участков проектируемой полосы отвода (при отсутствии кадастровых номеров земельных участков – номера кадастровых кварталов); 7) границ начала и окончания работ в рамках реализации проекта; 8) границ зон действия публичных сервитутов и объектов культурного и археологического наследия (при наличии) 9) подъездов и подходов к объекту капитального строительства; 10) объектов, подлежащих сносу (демонтажу); 11) материалов, подтверждающих конфигурацию и идентификационные параметры существующих земельных участков, образованных (образуемых) для размещения объекта капитального строительства и/или формирования полосы отвода автомобильной дороги при отсутствии информации о данных земельных участках в источниках информации публичного доступа. <p>Схема должна быть выполнена в масштабе 1:1000 – 1:2000 и содержать соответствующие условные обозначения.</p>
13.	<p>Формы представления документации по планировке территории, требования к оформлению, комплектации и передаче материалов заказчику</p>	<p>После утверждения документации по планировке территории материалы представляются в составе:</p> <ul style="list-style-type: none"> - 5 экземпляров документации на бумажном носителе; - 1 экземпляр документации на электронном носителе (CD и DVD диск, флэш-накопитель). <p>Документы на электронном носителе передаются в форматах, в которых они разрабатывались и должны быть доступны для редактирования.</p> <p>Наименование файлов и папок на электронном носителе должно совпадать с наименованием документов на бумажном носителе.</p>

		<p>Форматы электронных документов:</p> <ul style="list-style-type: none"> - текстовые материалы, расчеты, графики – в форматах, совместимых с Microsoft Office (*.doc, xls, pdf); - графические материалы (чертежи и схемы) – в формате, совместимом с Autocad, Mapinfo, Panorama; - прочие графические материалы – в форматах jpg, tiff, pdf.».
--	--	---

Заказчик:

Начальник ФКУ Упрдор «Холмогоры»


 _____ К.В. Чупров
 «____» _____ 2018 г.


Согласовано:Начальник
Управления земельно-имущественных
отношений Федерального дорожного
агентства


 _____ А.Г. Лукашук

«____» _____ 2018 г.



МИНИСТЕРСТВО ТРАНСПОРТА РОССИЙСКОЙ ФЕДЕРАЦИИ
ФЕДЕРАЛЬНОЕ ДОРОЖНОЕ АГЕНТСТВО
(РОСАВТОДОР)
РАСПОРЯЖЕНИЕ

06.12.2018

Москва

№ 4344-р

О внесении изменений в распоряжение Федерального дорожного агентства от 12 ноября 2013 г. № 1876-р «О подготовке документации по планировке территории объекта «Строительство и реконструкция автомобильной дороги М-8 «Холмогоры» от Москвы через Ярославль, Вологду до Архангельска. Реконструкция автомобильной дороги М-8 «Холмогоры» Москва – Ярославль – Вологда – Архангельск, подъезд к городу Северодвинск на участке км 0+700 – км 13+000, Архангельская область»

На основании обращения ФКУ Упрдор «Холмогоры» от 21 ноября 2018 г. № 2735:

Внести в распоряжение Федерального дорожного агентства от 12 ноября 2013 г. № 1876-р «О подготовке документации по планировке территории объекта «Строительство и реконструкция автомобильной дороги М-8 «Холмогоры» от Москвы через Ярославль, Вологду до Архангельска. Реконструкция автомобильной дороги М-8 «Холмогоры» Москва – Ярославль – Вологда – Архангельск, подъезд к городу Северодвинск на участке км 0+700 – км 13+000, Архангельская область» (с учетом изменений, внесенных распоряжением Росавтодора от 25 июля 2018 г. № 2891-р) (далее – Распоряжение), следующие изменения:

1) пункт 2 Распоряжения изложить в следующей редакции:

«2. ФКУ Упрдор «Холмогоры»:


представить на утверждение в Росавтодор документацию по планировке территории, разработанную в соответствии с заданием, являющимся приложением к настоящему распоряжению;

в десятидневный срок с момента утверждения настоящего распоряжения обеспечить направление уведомлений о принятии Росавтодором решения, указанного в пункте 1 настоящего распоряжения, главе муниципального образования «Лисестровское», главе муниципального образования «Заостровское»

Приморского муниципального района, главе муниципального образования «Город Архангельск» Архангельской области.»;

2) пункт 6 по графе «Описание» задания на подготовку документации по планировке территории, являющегося приложением к Распоряжению, изложить в следующей редакции: «Российская Федерация, Архангельская область: 1 этап. Приморский район, муниципальное образование «Заостровское». Мост через р. Исакогорка на км 7+352 автомобильной М-8 «Холмогоры» Москва – Ярославль – Вологда – Архангельск, подъезд к городу Северодвинск. 2 этап. Российская Федерация, Архангельская область, город Архангельск; Приморский район, муниципальное образование «Заостровское», образование «Лисестровское». На участке км 0+700 – км 13+000 автомобильной дороги М-8 «Холмогоры» Москва – Ярославль – Вологда – Архангельск, подъезд к городу Северодвинск.».

Заместитель руководителя



И.В. Костюченко

**АДМИНИСТРАЦИЯ
МУНИЦИПАЛЬНОГО ОБРАЗОВАНИЯ
«ЛИСЕСТРОВСКОЕ»**

163038, Архангельская область,
Приморский район, деревня Окулово, д. 1
тел/факс (8182) 29-55-50
e-mail: Lisestrovskoe@yandex.ru
<http://lisestrovskoe.ru/>

№ 452 от 15 мая 2018 года
На № 1084 от 19.04.2018

ФКУ «УПРДОР «Холмогоры»
Начальнику управления
Чупрову К.В.

г. Вологда,
пр. Победы, д. 33, 160001


Уважаемый Константин Викторович!

Администрация муниципального образования «Лисестровское» согласовывает проект «Строительство и реконструкция автомобильной дороги М-8 «Холмогоры» от Москвы через Ярославль, Вологду до Архангельска. Реконструкция автомобильной дорог М-8 «Холмогоры» от Москвы через Ярославль, Вологду до Архангельска, подъезд к городу Северодвинск на участке км 0+710 – км 13+000, Архангельская область» в части прохождения по территории сельского поселения в полном объеме, согласно предоставленной документации.

Глава муниципального образования

В.В.Кропотов

Гладкая Диана Николаевна
(8182) 29-55-52



**АДМИНИСТРАЦИЯ
МУНИЦИПАЛЬНОГО ОБРАЗОВАНИЯ
«ЗАОСТРОВСКОЕ»**

163515, Архангельская область,
Приморский район, дер. Б. Анисимово
ул. 60 лет Октября дом 20
тел./факс 25-42-20, 25-42-35

ФКУ «Упрдор "Холмогоры"»
Победы пр-т дом 33,
город Вологда 160001

Начальнику управления
К.В. Чупрову

от 11 мая 2018 г. № 458

на № 1083 от 19 апреля 2018 года

Уважаемый Константин Викторович!

Администрация муниципального образования «Заостровское» рассмотрела и согласовывает документацию по планировке территории Объекта – «Строительство и реконструкция автомобильной дороги М-8 «Холмогоры» от Москвы через Ярославль, Вологду до Архангельска. Реконструкция автомобильной дороги М-8 «Холмогоры» Москва – Ярославль – Вологда - Архангельск, подъезд к городу Северодвинск на участке км 0+700 - км 13+000, Архангельская область».

Глава муниципального образования

А.К. Алимов



**АДМИНИСТРАЦИЯ
МУНИЦИПАЛЬНОГО ОБРАЗОВАНИЯ
«ГОРОД АРХАНГЕЛЬСК»**

пл.В.И.Ленина, д.5, г.Архангельск, 163000
тел. (8182)65-64-84, факс (8182)65-20-71
E-mail: adminkir@arhcit.ru; [http:// www.arhcit.ru](http://www.arhcit.ru)

22.05.2018 № 04-21/403
на № 1085 от 19.04.2018

Начальнику управления ФКУ
Упрдор «Холмогоры»

К.В. Чупрову

ул. Челюскинцев, д. 3, оф. 512,
г. Вологда, 160000

О согласовании

Уважаемый Константин Викторович!

Ваше обращение в адрес Администрации муниципального образования «Город Архангельск» по вопросу согласования документации по планировке территории объекта «Строительство и реконструкция автомобильной дороги М-8 «Холмогоры» от Москвы через Ярославль, Вологду до Архангельска. Реконструкция автомобильной дороги М-8 «Холмогоры» Москва – Ярославль – Вологда – Архангельск, подъезд к городу Северодвинск на участке 0+700-км 13+000, Архангельская область» рассмотрено.

Администрация муниципального образования «Город Архангельск» согласовывает документацию по планировке территории рассматриваемого объекта при соблюдении следующих условий:

предусмотреть каркасно-засыпные фильтры вдоль автомобильной дороги «М-8» в районе поселка Цигломень во избежание подтопления прилегающей территории, предусмотреть устройство сети осушительных канав, в связи со значительной разницей отметок по основной дороге и примыкания к поселку Цигломень;

предусмотреть мероприятия по водоотведению с автомобильной дороги «М-8» в систему ливневой канализации с выпуском вод, согласованным с МУП «Архкомхоз».

Заместитель Главы муниципального
образования «Город Архангельск»
по городскому хозяйству

В.С. Акишин

Ванюшаник Ирина Сергеевна
(8182) 606-750

ВХОДЯЩИЙ № 2003
от 29.05.2018
УПРДОР «ХОЛМОГОРЫ»
72 37 55 723713-Ф



**АДМИНИСТРАЦИЯ
МУНИЦИПАЛЬНОГО ОБРАЗОВАНИЯ
"ГОРОД АРХАНГЕЛЬСК"**

В.И.Ленина пл. д.5, Архангельск, 163000
тел. (8182) 65-64-84, факс (8182) 65-20-71
E-mail: adminkir@arhcity.ru; http:// www.arhcity.ru

Директору ООО Компания "ЛЕОН"
Кудрявцевой Е.Л.

ул. Челюскинцев, д. 3, оф. 514,
г. Вологда,
Вологодская область, 160000

23.12.2019 № 03-17/2280
На № 675 от 28.11.2019
О предоставлении информации

Уважаемая Елена Леонидовна!

В ответ на Ваше обращение о предоставлении информации, необходимой для разработки документации по планировке территории объекта: "Строительство и реконструкция автомобильной дороги М-8 "Холмогоры" от Москвы через Ярославль, Вологду до Архангельска. Реконструкция автомобильной дороги М-8 "Холмогоры" Москва - Ярославль - Вологда - Архангельск, подъезд к городу Северодвинск на участке км 0+700 - км 13+000, Архангельская область", сообщаем следующее.

Границы муниципального образования "Город Архангельск" определены областным законом Архангельской области от 14.03.2007 № 323-16-ОЗ "Об описании границ территории муниципального образования "Город Архангельск". В настоящее время министерством строительства и архитектуры Архангельской области во исполнение распоряжения Правительства Российской Федерации от 30 ноября 2015 года № 2444-р "Об утверждении комплексного плана мероприятий по внесению в государственный кадастр недвижимости сведений о границах между субъектами Российской Федерации, границах муниципальных образований и населенных пунктов в виде координатного описания" в рамках государственного контракта осуществляется работа по описанию местоположения границ муниципального образования "Город Архангельск".

Генеральный план муниципального образования "Город Архангельск" утвержден решением Архангельского городского Совета депутатов от 26.05.2009 № 872.

Правила землепользования и застройки муниципального образования "Город Архангельск" утверждены решением Архангельской городской Думы от 13.12.2012 № 516.

Красные линии утверждаются в составе проектов планировки территорий муниципального образования "Город Архангельск".

С генеральным планом муниципального образования "Город Архангельск", Правилами землепользования и застройки муниципального образования "Город Архангельск", а также проектами планировки территорий муниципального образования "Город Архангельск" Вы можете ознакомиться на официальном

информационном Интернет-портале муниципального образования "Город Архангельск".

Адрес прямой ссылки: <http://www.arhcity.ru/?page=989/0>.

Согласно прилагаемой к обращению схеме расположения линейного объекта в масштабе 1:50000 невозможно идентифицировать границу территории муниципального образования "Город Архангельск", применительно к которой осуществляется разработка документации по планировке территории, в геоинформационной системе "ИнГео", являющейся информационной системой обеспечения градостроительной деятельности на территории муниципального образования "Город Архангельск", и, следовательно, невозможно определить наличие или отсутствие утвержденных схем расположения земельных участков на кадастровом плане территории, а также утвержденных границ зон действия публичных сервитутов в пределах территории муниципального образования "Город Архангельск".

Приложение: копия Плана границ муниципального образования "Город Архангельск", являющегося приложением к областному закону Архангельской области от 14.03.2007 № 323-16-ОЗ "Об описании границ территории муниципального образования "Город Архангельск" на 1 л. в 1 экз.

Заместитель Главы муниципального
образования "Город Архангельск"
по вопросам экономического развития
и финансам



Д.В. Шапошников

**АДМИНИСТРАЦИЯ
МУНИЦИПАЛЬНОГО ОБРАЗОВАНИЯ
«ЛИСЕСТРОВСКОЕ»**

163038, Архангельская область,
Приморский район, деревня Окулово, д. 1
тел/факс (8182) 29-55-50
e-mail: Lisestrovskoe@yandex.ru
<http://lisestrovskoe.ru/>

№ 1357 от 12 декабря 2019 года
На № 677 от 28.11.2019

Директору ООО Компания «ЛЕОН»
Е.Л.Кудрявцевой

163000, Вологодская обл.,
г. Вологда,
ул. Челюскинцев, д. 3, оф. 514

В соответствии с запросом о предоставлении информации о наличии или отсутствии документации сообщаем следующее:

- Границы муниципального образования «Лисестровское» утверждены Решением Собрании депутатов пятого созыва Муниципального образования «Приморский муниципальный район» от 21 сентября 2017 года № 377 «Об утверждении Генерального плана муниципального образования «Лисестровское» Приморского муниципального района Архангельской области»;

- Правила землепользования и застройки муниципального образования «Лисестровское» Приморского муниципального района Архангельской области утверждены Решением Собрании депутатов пятого созыва Муниципального образования «Приморский муниципальный район» от 21 сентября 2017 года № 378;

- Красные линии в пределах территории МО «Лисестровское» не утверждались;

- Действующие утвержденные проекты межевания территории в границах МО «Лисестровское» отсутствуют;

- Сведения о границах зон действующих публичных сервитутов в пределах территории МО «Лисестровское» в администрации отсутствуют.

Действующая документация размещена в полном объеме на официальном информационном сайте администрации МО «Лисестровское» в разделе «Градостроительное зонирование» <https://lisestrovskoe.ru/official-documents/zoning/>.

Глава муниципального образования

В.В. Кропотов



**АДМИНИСТРАЦИЯ
МУНИЦИПАЛЬНОГО ОБРАЗОВАНИЯ
«ЗАОСТРОВСКОЕ»**

163515, Архангельская область,
Приморский район, дер. Б. Анисимово
ул. 60 лет Октября дом 20
тел./факс 25-42-20, 25-42-35

от 04 декабря 2019 г. № 1265

на № 676 от 28 ноября 2019 года

ООО Компания «ЛЕОН»
ул. Челюскинцев, д. 3, оф. 514
г. Вологда 160000

Директору
Е.Л. КУДРЯВЦЕВОЙ

Уважаемая Елена Леонидовна!

Администрация муниципального образования «Заостровское» сообщает:

- границы муниципального образования будут утверждаться Правительством Архангельской области в декабре 2019 г;
- генеральный план муниципального образования утвержден решением Собрания депутатов МО «Приморский муниципальный район» от 11 февраля 2016 г. № 222;
- правила землепользования и застройки утверждены решением Собрания депутатов МО «Приморский муниципальный район» от 22 июня 2017 года № 367;
- красные линии в пределах муниципального образования не утверждались;
- государственные полномочия по распоряжению земельными участками возложены на органы местного самоуправления муниципальных районов, то есть муниципальное образование «Приморский муниципальный район».

Глава муниципального образования

А.К. Алимов



**АДМИНИСТРАЦИЯ
МУНИЦИПАЛЬНОГО ОБРАЗОВАНИЯ
"ПРИМОРСКИЙ
МУНИЦИПАЛЬНЫЙ РАЙОН"**

пр. Ломоносова, 30,
163002 г. Архангельск,
тел./факс: 68-20-19
www.primadm.ru

Директору
ООО "Компания ЛЕОН"
Е.Л.Кудрявцевой

160000, Вологодская область,
г. Вологда, ул. Челюскинцев, д.3, оф.514

от 13 декабря 2019 года № 01-14/1833
На №678 от 28.11.2019

Утвержденных и поставленных на государственный кадастровый учет границ муниципального образования "Приморский муниципальный район", нет.

На территорию МО "Приморский муниципальный район" имеется документ территориального планирования -Схема территориального планирования Приморского муниципального района, утвержденная Собранием депутатов МО "Приморский муниципальный район" от 25.12.2014 № 118.

Документ территориального планирования поселений- Генеральный план МО "Заостровское", по территории которого проходит федеральная дорога М-8-подъезд к г. Северодвинск, утвержден Собранием депутатов МО "Приморский муниципальный район" 11.02.2016 №222.

ПЗЗ (Правила землепользования и застройки) МО "Заостровское" утверждены 22.06.2016 №367.

Все документы территориального планирования в соответствии с действующим законодательством размещены в ФГИС ТП (Федеральной государственной информационной системе территориального планирования).

В пределах территории, применительно к которой осуществляется разработка проекта межевания, утвержденных схем расположения земельного участка и утвержденных границ зон действия публичных сервитутов, нет.

Заместитель главы местной администрации
по градостроительной деятельности,
председатель КУМИ и ЗО

А.В.Колесников



ПРАВИТЕЛЬСТВО АРХАНГЕЛЬСКОЙ ОБЛАСТИ

**МИНИСТЕРСТВО КУЛЬТУРЫ
АРХАНГЕЛЬСКОЙ ОБЛАСТИ**

Троицкий просп., д. 49, г. Архангельск, 163004
Тел., факс (8182) 28-63-69
E-mail: minkultao@dvinaland.ru

05.12.2019 № 404-01/3538

На № 681 от 28.11.2019

Руководителю
инспекции по охране объектов
культурного наследия
Архангельской области

Ивченко А.В.

Директору
ООО Компания «ЛЕОН»

О перенаправлении обращения

Кудрявцевой Е.Л.

В министерство культуры Архангельской области 4 декабря 2019 года директора ООО Компания «ЛЕОН» Кудрявцевой Е.Л. поступило обращение о наличии (отсутствии) объектов культурного наследия на территории участка автомобильной дороги М-8 «Холмогоры» Москва – Ярославль – Вологда – Архангельск, подъезд к городу Северодвинск на участке км 0+700 – км 13+000 .

В соответствии с указом Губернатора Архангельской области от 22 апреля 2016 года № 41-у министерство культуры Архангельской области как государственный орган Архангельской области и юридическое лицо реорганизовано в форме выделения из него инспекции по охране объектов культурного наследия Архангельской области с передачей ей функции министерства культуры Архангельской области в сфере использования, популяризации и государственной охраны объектов культурного наследия (памятников истории и культуры) народов Российской Федерации на территории Архангельской области. С 10 ноября 2016 года инспекция по охране объектов культурного наследия Архангельской области зарегистрирована в качестве юридического лица.

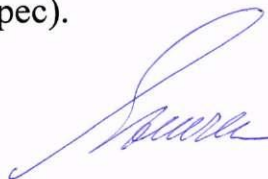
В силу положений части 3 статьи 8 Федерального закона от 2 мая 2006 года № 59-ФЗ «О порядке рассмотрения обращений граждан Российской Федерации» письменное обращение, содержащее вопросы, решение которых не входит в компетенцию данного государственного органа или должностного лица, направляется в течение семи дней со дня регистрации в соответствующий орган или соответствующему должностному лицу, в компетенцию которых входит решение поставленных в обращении вопросов, с уведомлением гражданина, направившего обращение, о переадресации обращения.

На основании вышеизложенного направляем обращение директора ООО Компания «ЛЕОН» Кудрявцевой Е.Л. в адрес инспекции по охране объектов культурного наследия Архангельской области для рассмотрения по существу.

Заявителю сообщается для сведения.

Приложение: на 2 л. в 1 экз. (в первый адрес).

Министр



В.А. Яничек



ПРАВИТЕЛЬСТВО АРХАНГЕЛЬСКОЙ ОБЛАСТИ

**ИНСПЕКЦИЯ ПО ОХРАНЕ ОБЪЕКТОВ
КУЛЬТУРНОГО НАСЛЕДИЯ
АРХАНГЕЛЬСКОЙ ОБЛАСТИ**

Троицкий просп., д. 49, г. Архангельск, 163004
Тел. / факс (8182) 288-521,
e-mail: iokn@dvinaland.ru

ООО Компания «ЛЕОН»

Челюскинцев ул., д. 3, оф. 514,
г. Вологда,
160000

30 ДЕК 2019 № 409/1004
На № 682 от 28.11.2019

О наличии ОКН

Инспекция по охране объектов культурного наследия Архангельской области (далее – инспекция) сообщает, что на территории объекта: «Строительство и реконструкция автомобильной дороги М-8 «Холмогоры» от Москвы через Ярославль, Вологду до Архангельска. Реконструкция автомобильной дороги М-8 «Холмогоры» Москва-Ярославль-Вологда-Архангельск, подъезд к городу Северодвинск на участке 0+700 – км 13+000, Архангельская область», указанного в ситуационном плане земельного участка, приложенном к запросу о предоставлении информации, зоны охраны, защитные зоны, выявленные объекты культурного наследия и объекты культурного наследия отсутствуют.

Дополнительно сообщаем, что инспекция не имеет данных об отсутствии на указанном земельном участке объектов, обладающих признаками объекта культурного наследия в соответствии со статьей 3 Федерального закона от 25.06.2002 № 73-ФЗ «Об объектах культурного наследия (памятниках истории и культуры) народов Российской Федерации» (далее – Федеральный закон № 73-ФЗ).

В связи с вышеизложенным заказчику работ в соответствии со статьями 28, 30, пунктом 3 статьи 31, пунктом 2 статьи 32, статьями 36, 45.1 Федерального закона № 73-ФЗ в случае, если участок будет подвергаться воздействию земляных, строительных, мелиоративных, хозяйственных и иных работ, до начала проведения вышеуказанных работ необходимо:

1. Обеспечить проведение и финансирование историко - культурной экспертизы земельного участка, подлежащего воздействию земляных, строительных, хозяйственных и иных работ, путем археологической разведки в порядке, установленном статьей 45.1 Федерального закона № 73-ФЗ.

2. Представить в инспекцию документацию, подготовленную на основе археологических полевых работ, содержащую результаты исследований, в соответствии с которыми определяется наличие или отсутствие объектов, обладающих признаками объекта культурного наследия, на указанном земельном участке, подлежащем воздействию земляных, строительных, хозяйственных и иных работ, а также заключение государственной историко-культурной экспертизы указанной документации (либо земельного участка).

3. В случае обнаружения в границе земельного участка, подлежащего воздействию земляных, строительных, хозяйственных и иных работ объектов, обладающих признаками объекта археологического наследия, и после принятия инспекцией решения о включении данного объекта в перечень выявленных объектов культурного наследия:

- разработать в составе проектной документации раздел об обеспечении сохранности выявленного объекта культурного наследия или о проведении спасательных археологических полевых работ или проект обеспечения сохранности выявленного объекта культурного наследия либо план проведения спасательных археологических полевых работ, включающих оценку воздействия проводимых работ на указанный объект культурного наследия (далее - документация или раздел документации, обосновывающий меры по обеспечению сохранности выявленного объекта культурного (археологического) наследия);

- получить по документации или разделу документации, обосновывающей меры по обеспечению сохранности выявленного объекта культурного наследия заключение государственной историко-культурной экспертизы и представить его совместно с указанной документацией в инспекцию на согласование;

- обеспечить реализацию согласований инспекцией документации, обосновывающей меры по обеспечению сохранности выявленного объекта культурного (археологического) наследия.

Обращаем внимание, что на основании пункта 56 статьи 26 Федерального закона от 03.08.2018 № 342-ФЗ «О внесении изменений в Градостроительный кодекс Российской Федерации и отдельные законодательные акты Российской Федерации» (далее – Федеральный закон № 342-ФЗ), до утверждения в соответствии с подпунктом 34.2 пункта 1 статьи 9 Федерального закона № 73-ФЗ (в редакции Федерального закона № 342-ФЗ) границ территорий, в отношении которых у федеральных органов государственной власти, органов государственной власти субъектов Российской Федерации и органов местного самоуправления, уполномоченных

в области сохранения, использования, популяризации и государственной охраны объектов культурного наследия, имеются основания предполагать наличие на таких территориях объектов археологического наследия либо объектов, обладающих признаками объекта археологического наследия, государственная историко-культурная экспертиза проводится в соответствии с абзацем девятым статьи 28, абзацем третьим статьи 30, пунктом 3 статьи 31 Федерального закона № 73-ФЗ (в редакции, действовавшей до дня официального опубликования Федерального закона № 342-ФЗ).

Руководитель



А.В. Ивченко



ФЕДЕРАЛЬНАЯ СЛУЖБА ПО НАДЗОРУ
В СФЕРЕ ПРИРОДОПОЛЬЗОВАНИЯ

**СЕВЕРНОЕ
МЕЖРЕГИОНАЛЬНОЕ УПРАВЛЕНИЕ
ФЕДЕРАЛЬНОЙ СЛУЖБЫ ПО НАДЗОРУ
В СФЕРЕ ПРИРОДОПОЛЬЗОВАНИЯ**

**(Северное межрегиональное
управление Росприроднадзора)**

Троицкий просп., д. 14, г. Архангельск, 163000

тел. (8182) 20-69-00; факс. (8182) 20-46-90

E-mail: rpn29@rpn.gov.ru

11.12.2019

№ 07-01-26/ 4269

на № 683

от 28.11.2019

ООО Компания «Леон»

1600000, Вологодская обл.,
г. Вологда, ул. Челюскинцев, д.3,
оф. 514

pochtaleon@list.ru

О направлении информации

На Ваш запрос о наличии (отсутствии) особо охраняемых природных территорий (далее – ООПТ) федерального, регионального и местного значения в пределах планируемого объекта «Строительство и реконструкция автомобильной дороги М-8 «Холмогоры» Москва – Ярославль – Вологда - Архангельск, подъезд к городу Северодвинск на участке км 0+700 – км 13+000, Архангельская область» сообщаем следующее.

В соответствии с Порядком ведения государственного кадастра ООПТ, утвержденным Приказом Минприроды России от 19.03.2012 № 69, ведение государственного кадастра ООПТ федерального значения осуществляется Минприроды России, государственных кадастров ООПТ регионального и местного значения - уполномоченными органами исполнительной власти субъектов Российской Федерации.

Для получения интересующих Вас сведений о наличии ООПТ рекомендуем обратиться непосредственно в Минприроды России (в части ООПТ федерального значения) и министерство природных ресурсов и лесопромышленного комплекса Архангельской области (в части ООПТ регионального и местного значения).

Дополнительно сообщаем, что информация о границах существующих ООПТ частично размещена на сайте <http://oopt.kosmosnimki.ru>, перечень ООПТ федерального значения указан в письме Минприроды России от 20.02.2018 № 05-12-32/5143 «О предоставлении информации для инженерно-экологических изысканий».

Врио руководителя

И.В. Суханов

Кузнецова Юлия Викторовна
8 (8182) 20-53-23



ПРАВИТЕЛЬСТВО АРХАНГЕЛЬСКОЙ ОБЛАСТИ

**МИНИСТЕРСТВО
ПРИРОДНЫХ РЕСУРСОВ
И ЛЕСОПРОМЫШЛЕННОГО КОМПЛЕКСА
АРХАНГЕЛЬСКОЙ ОБЛАСТИ**

ул. Выучейского, д. 18, г. Архангельск, 163004

Тел. (8182) 20-77-76, факс (8182) 20-98-08

E-mail: lesdep@dvinaland.ru

Директору
ООО Компания «Леон»

Е.Л. Кудрявцевой

13. 01.2020г. № 204 - 14 / 45

На № _____ от _____

Уважаемая Елена Леонидовна!

Министерство природных ресурсов и лесопромышленного комплекса Архангельской области, рассмотрев Ваше обращение о предоставлении сведений, сообщает следующее.

Автомобильная дорога М8 «Холмогоры», подъезд к г. Северодвинску на участке км 0+700 – км 13+000 пересекает следующие водные объекты: р. Левковка, протока Заостровка реки Северной Двины, р. Ляна, протока Исакогорка (Цигломинка) реки Северной Двины, р. Виткурья.

Протоки Заостровка и Исакогорка (Цигломинка) являются неотъемлемыми морфологическими элементами русла реки Северной Двины. Исходя их рекомендаций министерства природных ресурсов и экологии Российской Федерации, ширина водоохранных зон и прибрежных защитных полос проток, рукавов, заливов и иных русловых образований определяется по основному водотоку, к которому относятся. Ширина водоохраной зоны и прибрежной защитной полосы проток Заостровка и Исакогорка (Цигломинка) реки Северной Двины на основании части 13 статьи 65 Водного кодекса составляет 200 метров.

Протяженность реки Виткурья, впадающей в протоку Исакогорка (Цигломинка) с левого берега на 1 км от её устья, составляет 11 км. В соответствии с частью 4 статьи 65 Водного кодекса, ширина водоохраной зоны такого водного объекта составляет 100 метров, ширина прибрежной защитной полосы определяется согласно части 11 статьи 65 Водного кодекса исходя из уклона берега и составляет от 30 до 50 метров.

Протяженность р. Левковка и р. Ляна составляет менее 10 км., ширина водоохраной зоны и прибрежной защитной полосы указанных водных объектов в соответствии с частями 4,5 статьи 65 Водного кодекса составляет 50 метров.

Министерство не располагает детальными сведениями об особенностях режимов, физико-географических, морфометрических и иных особенностях водных объектов, пересекаемых трассой автомобильной дороги М8 «Холмогоры», подъезд к г. Северодвинску на участке км 0+700 – км 13+000.

Местоположение береговых линий рассматриваемых водных объектов в местах пересечения с автодорогой М8 «Холмогоры» не определялось.

Согласно представленной Вами схеме расположения объекта участок от начальной точки (км 0+700) до левого берега р. Виткурья расположен в границах Беломорского государственного природного биологического заказника регионального значения, положение о котором утверждено постановлением Администрации Архангельской области от 11 декабря 2006 года № 49-па.

Заместитель министра – начальник
управления природных ресурсов и экологии

В.Ю. Гниденко

Отдел водохозяйственных мероприятий
и водопользования

27.12.2019 № 2068

А.А. Миргородскому

на № 204-14880 от 04.12.2019

Уважаемый Алексей Александрович!

ГБУ Архангельской области «Центр природопользования и охраны окружающей среды» (далее – учреждение) рассмотрело письмо ООО «Леон» от 28.11.2019 № 680 о предоставлении сведений в отношении объекта «Строительство и реконструкция автомобильной дороги М-8 «Холмогоры» от Москвы через Ярославль, Вологду до Архангельска. Реконструкция автомобильной дороги М-8 «Холмогоры» Москва - Ярославль - Вологда - Архангельск, подъезд к городу Северодвинск на участке км 0+700 - км 13+000, Архангельская область» (далее - объект).

Учреждение сообщает, что:

1. Согласно предоставленной с запросом схеме расположения участок объекта от начальной точки (км 0+700) и до левого берега реки Виткурья располагается в границах Беломорского государственного природного биологического заказника регионального значения.

2. В соответствии с пунктом 3 раздела 1 положения о Беломорском государственном природном биологическом заказнике регионального значения, утвержденного постановлением Администрации Архангельской области от 11 декабря 2006 года № 49-па (далее - Положение), в состав заказника не входят земли населенных пунктов, земли промышленности, энергетики, транспорта, связи, радиовещания, телевидения, информатики, земли для обеспечения космической деятельности, земли обороны, безопасности и земли иного специального назначения. В состав заказника включены земли сельскохозяйственного назначения и на них распространяется режим особой охраны его территории. В соответствии с пунктом 6 Положения пользователи, владельцы и собственники земельных участков, расположенных в границах заказника, обязаны соблюдать установленный в заказнике режим особой охраны.

3. Мероприятия по охране окружающей среды в пределах территории строительства и реконструкции объекта осуществляются в соответствии с законодательством Российской Федерации и законодательством Архангельской области.

4. Полномочия по предоставлению информации о наличии или отсутствии ООПТ федерального значения на территории Архангельской области находятся в ведении министерства природных ресурсов и экологии Российской Федерации.

5. Иной запрашиваемой информацией ГБУ Архангельской области «Центр природопользования и охраны окружающей среды» не располагает.

Руководитель ГБУ Архангельской области
«Центр природопользования и охраны
окружающей среды»

А.Н. Кравцов





АДМИНИСТРАЦИЯ
МУНИЦИПАЛЬНОГО ОБРАЗОВАНИЯ
"ГОРОД АРХАНГЕЛЬСК"

ДЕПАРТАМЕНТ
ГРАДОСТРОИТЕЛЬСТВА

В.И.Ленина пл., д.5, Архангельск, 163000
Тел. (8182) 60-74-61, факс (8182) 60-74-66
E-mail: architect@arhcity.ru; http://www.arhcity.ru

Директору
ООО Компания "Леон"
Кудрявцевой Е.Л.

ул. Челюскинцев, д. 3, офис 514,
г. Вологда

17.01.2020 № 043/268 /194-03
На № 684 от 28.11.2019

О предоставлении информации

Уважаемая Елена Леонидовна!

В соответствии с Вашим обращением (от 16.01.2020 вх. 333) по вопросу предоставления каталога координат утвержденных границ муниципального образования "Город Архангельск" сообщаем следующее.

Границы муниципального образования "Город Архангельск" определены законом Архангельской области от 14.03.2007 № 323-16-ОЗ "Об описании границ территории муниципального образования "Город Архангельск" и отражены в генеральном плане муниципального образования "Город Архангельск", утвержденном решением Архангельского городского Совета депутатов от 26.05.2009 № 872 (с изменениями).

В настоящее время министерством строительства и архитектуры Архангельской области во исполнение распоряжения Правительства Российской Федерации от 30 ноября 2015 года № 2444-р "Об утверждении комплексного плана мероприятий по внесению в государственный кадастр недвижимости сведений о границах между субъектами Российской Федерации, границах муниципальных образований и населенных пунктов в виде координатного описания" осуществляется в рамках государственного контракта работа по описанию местоположения границ муниципального образования "Город Архангельск".

На основании вышеизложенного, департамент градостроительства Администрации муниципального образования "Город Архангельск" не имеет возможности предоставить каталог координат границ муниципального образования "Город Архангельск".

И.о. директора департамента

А.Н. Юницына



ПРАВИТЕЛЬСТВО АРХАНГЕЛЬСКОЙ ОБЛАСТИ

**МИНИСТЕРСТВО
ИМУЩЕСТВЕННЫХ ОТНОШЕНИЙ
АРХАНГЕЛЬСКОЙ ОБЛАСТИ**

Троицкий просп., д. 49
г. Архангельск, 163004
тел. 28-84-80, факс 21-08-68
E-mail: kugarh@dvinaland.ru

ООО Компания «ЛЕОН»

ул. Челюскинцев, д. 3, оф. 514,
г. Вологда, 160000

05.12.2019 № 312-05- 07/5296
На № 685 от 28.11.2019

О координатах границ
муниципальных образований

Министерство имущественных отношений Архангельской области сообщает, что Ваш запрос о предоставлении координат утвержденных границ муниципальных образований «Город Архангельск», «Заостровское» и «Лисестровское» направлен для исполнения в министерство строительства и архитектуры Архангельской области (г. Архангельск, просп. Троицкий, д. 49, тел. 288-193). Минимущество АО сведениями о координатах границ муниципальных образований не располагает.

Министр

И.Н. Ковалева



**МИНИСТЕРСТВО
ПРИРОДНЫХ РЕСУРСОВ И
ЛЕСОПРОМЫШЛЕННОГО КОМПЛЕКСА
АРХАНГЕЛЬСКОЙ ОБЛАСТИ**

ГОСУДАРСТВЕННОЕ БЮДЖЕТНОЕ
УЧРЕЖДЕНИЕ АРХАНГЕЛЬСКОЙ ОБЛАСТИ

**ЦЕНТР ПРИРОДОПОЛЬЗОВАНИЯ И
ОХРАНЫ ОКРУЖАЮЩЕЙ СРЕДЫ**

(ГБУ Архангельской области
«Центр природопользования и охраны
окружающей среды»)

ул. Павла Усова, 14, г. Архангельск, 163002,
тел./факс (8182) 68-50-81, e – mail: eco@eco29.ru
сайт учреждения: <http://www.eco29.ru>

27.12.2019 № 2069

ООО «ЛЕОН»

Директору
Е.Л. Кудрявцевой

ул. Челюскинцев, д. 3, оф. 514,
г. Вологда, 160000
Тел./факс: (8172) 721-711
E-mail: oooleon@list.ru

на № 679 от 28.11.2019
О предоставлении сведений

Уважаемая Елена Леонидовна!

ГБУ Архангельской области «Центр природопользования и охраны окружающей среды» (далее – Учреждение) рассмотрело Ваше письмо от 28.11.2019 № 679 о предоставлении сведений о наличии или отсутствии особо охраняемых природных территорий (далее – ООПТ) федерального, регионального и местного значения, а также о необходимости осуществления мероприятий по охране окружающей среды в пределах территории размещения объекта «Строительство и реконструкция автомобильной дороги М-8 «Холмогоры» от Москвы через Ярославль, Вологду до Архангельска. Реконструкция автомобильной дороги М-8 «Холмогоры» Москва - Ярославль - Вологда - Архангельск, подъезд к городу Северодвинск на участке км 0+700 - км 13+000, Архангельская область» (далее - объект).

Учреждение сообщает, что:

1. Согласно предоставленной с запросом схеме расположения участок объекта от начальной точки (км 0+700) и до левого берега реки Виткурья располагается в границах Беломорского государственного природного биологического заказника регионального значения.

2. В соответствии с пунктом 3 раздела 1 положения о Беломорском государственном природном биологическом заказнике регионального значения, утвержденного постановлением Администрации Архангельской области от 11 декабря 2006 года № 49-па (далее - Положение), в состав заказника не входят земли населенных пунктов, земли промышленности, энергетики, транспорта, связи, радиовещания, телевидения, информатики, земли для обеспечения космической деятельности, земли обороны, безопасности и земли иного специального назначения. В состав заказника включены земли сельскохозяйственного назначения и на них распространяется режим особой охраны его территории. В соответствии с пунктом 6 Положения пользователи, владельцы и собственники земельных участков, расположенных в границах заказника, обязаны соблюдать установленный в заказнике режим особой охраны.

3. Мероприятия по охране окружающей среды в пределах территории строительства и реконструкции объекта осуществляются в соответствии с законодательством Российской Федерации и законодательством Архангельской области.

4. В соответствии со статьей 12 Федерального закона от 23.11.1995 № 174-ФЗ «Об экологической экспертизе» проектная документация объектов, строительство, реконструкцию которых предполагается осуществлять в границах особо охраняемых природных территорий регионального и местного значения, является объектом государственной экологической экспертизы. По вопросу необходимости проведения государственной экологической экспертизы регионального уровня Вам необходимо обратиться в министерство природных ресурсов и лесопромышленного комплекса Архангельской области.

5. Полномочия по предоставлению информации о наличии или отсутствии ООПТ федерального значения на территории Архангельской области находятся в ведении министерства природных ресурсов и экологии Российской Федерации.

Более подробную информацию о Беломорском заказнике можно получить по ссылке <http://oopt.aari.ru/oopt/Беломорский>.

Руководитель учреждения

А.Н. Кравцов



**АДМИНИСТРАЦИЯ
МУНИЦИПАЛЬНОГО ОБРАЗОВАНИЯ
«ПРИМОРСКИЙ
МУНИЦИПАЛЬНЫЙ РАЙОН»**

пр. Ломоносова, 30, г. Архангельск, 163002,
тел. (8182) 68-22-17, тел./факс (8182) 68-20-19,
e-mail: kumizo@primadm.ru,
<http://www.primadm.ru>

**Общество с ограниченной
ответственностью «Леон»
директору Л.Е. Кудрявцевой**

Ул. Челюскинцев, д.3, оф.514,
гор. Вологда,
Вологодская область.

10.01.2020 № 01-14/1855
на №717 от 09.12.2019

На Ваше обращение сообщаем,

Утвержденные схемы расположения земельных участков на кадастровом плане территории и утвержденные границы зоны действия публичных сервитутов в пределах территории муниципальных образований «Заостровское» и «Лисестровское» Приморского района Архангельской области в пределах территории, применительно к которой осуществляется проект межевания территории, отсутствуют.

Заместитель главы местной администрации
по градостроительной деятельности,
председатель КУМИ и ЗО

 А.В. Колесников

Котова Елена Сергеевна
8 (8182) 64-21-60



**АДМИНИСТРАЦИЯ
МУНИЦИПАЛЬНОГО ОБРАЗОВАНИЯ
"ГОРОД АРХАНГЕЛЬСК"**

пл.В.И.Ленина, д.5, г.Архангельск, 163000
тел. (8182) 65-64-84, факс (8182) 65-20-71
E-mail: adminkir@arhcity.ru; http://www.arhcity.ru

Директору ООО "ВекторСтрой"

Н.Л. Зубовой

ул. Челюскинцев, д. 3, офис 512
г. Вологда, 160000

02.04.2018 № 03-12/457
На № 55 от 12.03.2018

Уважаемая Наталья Леонидовна!

Рассмотрев Ваше обращение, сообщаем, что земельные участки в Цигломенском территориальном округе города Архангельска согласно прилагаемым Вами схемам находятся в государственной собственности (право не разграничено).

В соответствии с Областным законом от 18.04.2007 № 340-17-ОЗ право предоставления земельных участков, государственная собственность на которые не разграничена, расположенных на территории муниципального образования "Город Архангельск", с 05 сентября 2007 года перешло к уполномоченному исполнительному органу государственной власти Архангельской области.

По вопросу предоставления актуальной информации об арендаторах (землепользователях) данных земельных участков Вам необходимо обращаться в министерство имущественных отношений Архангельской области (г. Архангельск, пр. Троицкий, д. 49, тел. (8182) 28-84-84).

Направляем в Ваш адрес информацию об оформленных правах на запрашиваемые земельные участки, находящуюся в информационной системе обеспечения градостроительной деятельности на территории муниципального образования "Город Архангельск":

1) земельные участки, расположенные вблизи земельных участков с кадастровыми номерами 29:22:090109:2404 и 29:22:090109:72.

Земельный участок площадью 10,73 га в Цигломенском территориальном округе города Архангельска, с западной стороны жилого района был предоставлен в аренду ОТ "Березка" под огороды на условиях договора аренды земельного участка от 23.05.1994 № 2/3(и) сроком на 5 лет (договор передан в Администрацию Архангельской области в 2007 году как действующий).

2) земельные участки, расположенные вблизи земельных участков с кадастровыми номерами 29:22:090111:89, 29:22:090111:73 и 29:22:090501:9.

Сведения в информационной системе обеспечения градостроительной деятельности на территории муниципального образования "Город Архангельск" отсутствуют.

3) земельные участки, расположенные вблизи земельного участка с кадастровым номером 29:22:090501:803.

Сведения в информационной системе обеспечения градостроительной деятельности на территории муниципального образования "Город Архангельск" отсутствуют.

Заместитель Главы
муниципального образования
"Город Архангельск" по вопросам
экономического развития и финансам



Д.В. Шапошников



ПРАВИТЕЛЬСТВО АРХАНГЕЛЬСКОЙ ОБЛАСТИ

**МИНИСТЕРСТВО
ИМУЩЕСТВЕННЫХ ОТНОШЕНИЙ
АРХАНГЕЛЬСКОЙ ОБЛАСТИ**

Троицкий просп., д. 49
г. Архангельск, 163004
тел. 28-84-80, факс 21-08-68
E-mail: kugarh@dvinaland.ru

Директору ООО «ВекторСтрой»
Н.Л. Зубовой

ул. Челюскинцев, д.3, оф. 512
г. Вологда, 160000

09 АПР 2018

№ 312-04-06/ 2547

На № 66 от 23.03.2018

Уважаемая Наталья Леонидовна!

Министерство имущественных отношений Архангельской области на Ваш запрос (вх. №312-22338 от 23.03.2018) о предоставлении информации о земельных участках, попадающих в зону планируемого размещения автомобильной дороги М-8 в районе Цигломенского территориального округа г. Архангельска, сообщает следующее.

В границах рассматриваемой территории, выделенной на представленной Схеме расположения линейного объекта желтым цветом, отводов, сформированных земельных участков, правообладателей земельных участков нет.

Заместитель министра

Э.В. Болтенков



**АДМИНИСТРАЦИЯ
МУНИЦИПАЛЬНОГО ОБРАЗОВАНИЯ
«ЗАОСТРОВСКОЕ»**

163515, Архангельская область,
Приморский район, дер. Б. Анисимово
ул. 60 лет Октября дом 20
тел./факс 25-42-20, 25-42-35

от 21 мая 2018 г. № 457

на № 100 от 14 мая 2018 года

ООО ВекторСтрой»
улица Челюскинцев дом 3, офис 512
город Вологда 160000

Директору
Н.Л. ЗУБОВОЙ

Уважаемая Наталья Леонидовна!

Администрация муниципального образования «Заостровское» сообщает, что земельный участок в деревне Малая Тойнокурья, Приморского района, Архангельской области, попавший в зону планируемого размещения «Подъезд к городу Северодвинск» (Объект), находится в пользовании собственников домовладения № 26.

Глава муниципального образования

А.К. Алимов



**АДМИНИСТРАЦИЯ
МУНИЦИПАЛЬНОГО ОБРАЗОВАНИЯ
"ГОРОД АРХАНГЕЛЬСК"**

пл.В.И.Ленина, д.5, г.Архангельск, 163000
тел. (8182) 65-64-84, факс (8182) 65-20-71
E-mail: adminkir@arhcity.ru; http:// www.arhcity.ru

Директору ООО "ВекторСтрой"

Н.Л. Зубовой

ул. Челюскинцев, д. 3, офис 512
г. Вологда, 160000

05.06.2018 № 0314/836
На № 108 от 25.05.2018

Уважаемая Наталья Леонидовна!

Рассмотрев Ваше обращение, сообщаем, что согласно сведениям из информационной системы обеспечения градостроительной деятельности на территории муниципального образования "Город Архангельск" земельный участок, расположенный по адресу: Архангельская область, г. Архангельск, Цигломенский территориальный округ, Первый рабочий квартал, д. 99, не является собственностью муниципального образования "Город Архангельск", информация о правообладателях земельного участка в Администрации муниципального образования "Город Архангельск" отсутствует.

В соответствии с законом Архангельской области от 18.04.2007 № 340-17-ОЗ "О предоставлении земельных участков, государственная собственность на которые не разграничена, расположенных на территории муниципального образования "Город Архангельск" предоставление земельных участков, государственная собственность на которые не разграничена, расположенных на территории муниципального образования "Город Архангельск", с 05 сентября 2007 осуществляется министерством имущественных отношений Архангельской области.

По вопросу предоставления актуальной информации об арендаторах земельного участка Вам необходимо обращаться в министерство имущественных отношений Архангельской области (г. Архангельск, проспект Троицкий, д. 49, тел. (8182) 28-84-84).

Дополнительно сообщаем, что согласно выписке из Единого государственного реестра недвижимости об объекте недвижимости от 31.05.2018 № 99/2018/105372996 собственником индивидуального жилого дома по вышеуказанному адресу является Комарова Надежда Григорьевна.

Заместитель Главы
муниципального образования
"Город Архангельск" по вопросам
экономического развития и финансам

Д.В. Шапошников

Наквасина Яна Борисовна
(8182) 60-72-96



ПРАВИТЕЛЬСТВО АРХАНГЕЛЬСКОЙ ОБЛАСТИ
МИНИСТЕРСТВО
ИМУЩЕСТВЕННЫХ ОТНОШЕНИЙ
АРХАНГЕЛЬСКОЙ ОБЛАСТИ

Троицкий просп., д. 49
г. Архангельск, 163004
тел. 28-84-80, факс 21-08-68
E-mail: kugarh@dvinaland.ru

25 ИЮН 2018

№ 312-04-07/

На № 110 от 01.06.2018

ООО «ВекторСтрой»
Н.Л. Зубовой

pochtaleon@list.ru

ул. Челюскинцев, д. 3, оф. 512,
г. Вологда, 160000

На запрос о земельных участках

Министерство имущественных отношений Архангельской области (далее – министерство) рассмотрело Ваш запрос (от 01.06.2018 вх. № 312-4686) о предоставлении информации о земельных участках и сообщает следующее.

Министерство осуществляет предоставление земельных участков, государственная собственность на которые не разграничена, расположенных на территории МО «Город Архангельск», на основании областного закона от 18 апреля 2007 года № 340-17-ОЗ, который вступил в силу 5 сентября 2007 года.

Согласно прилагаемому Вами плану, земельные участки вблизи участков с кадастровыми номерами: 29:22:090109:2405 и 29:22:090109:72 частично попадают в границы участка, который был предоставлен ОТ «Березка» для ведения огородничества (договор аренды от 23.02.1994 №2/3и), данный договор прекращен 18.04.2014. На данный момент являются участками, государственная собственность на которые не разграничена, на государственном кадастровом учете не стоят.

Земельные участки вблизи участков с кадастровыми номерами: 29:22:090111:89, 29:22:090111:73, 29:22:090501:9 и 29:22:090501:803, являются участками, государственная собственность на которые не разграничена, на государственном кадастровом учете не стоят.

В министерство с заявлением об оформлении прав на данные земельные участки никто не обращался.

Заместитель министра

Э.В. Болтенков

Личутина Наталья Александровна
(8182) 288-484



**АДМИНИСТРАЦИЯ
МУНИЦИПАЛЬНОГО ОБРАЗОВАНИЯ
«ПРИМОРСКИЙ
МУНИЦИПАЛЬНЫЙ РАЙОН»**

пр. Ломоносова, 30, г. Архангельск, 163002,
тел. (8182) 68-22-17, тел./факс (8182) 68-20-19,
e-mail: primadm@atnet.ru,
<http://www.primadm.ru>

Общество
с ограниченной ответственностью
«ВекторСтрой»

Директору
Н.Л.Зубовой

ул. Челюскинцев, д. 3, оф. 512,
г. Вологда, 160000

22.06.2018 № 01-8/476
На № 111 от 04.06.2018

Уважаемая Наталья Леонидовна!

Распоряжением администрации муниципального образования «Приморский муниципальный район» от 15 мая 2018г. № 1163р распоряжение администрации муниципального образования «Приморский муниципальный район» от 05 мая 2012 года № 889р «О предоставлении земельных участков в аренду обществу с ограниченной ответственностью «Охотопромысловое предприятие «Белое море» признано утратившим силу.

Таким образом, полномочия по распоряжению земельными участками с кадастровыми номерами 29:16:203401:320 и 29:16:203401:321 относятся к администрации муниципального образования «Приморский муниципальный район».

Приложение: Копия распоряжения от 15.05.2018 № 1163р – 1 лист.

Заместитель главы местной администрации
по градостроительной деятельности,
председатель КУМИ и ЗО

А.В.Колесников

Волыхин Михаил Александрович
(8182)64-31-58

М.А.ВОЛЫН



АДМИНИСТРАЦИЯ МУНИЦИПАЛЬНОГО ОБРАЗОВАНИЯ
«ПРИМОРСКИЙ МУНИЦИПАЛЬНЫЙ РАЙОН»

РАСПОРЯЖЕНИЕ

от 15 мая 2018г.

№ 1163р

г. Архангельск

**Об отмене распоряжения администрации муниципального образования
«Приморский муниципальный район» от 05 мая 2012 года
№ 889р «О предоставлении земельных участков в аренду
обществу с ограниченной ответственностью
«Охотопромысловое предприятие «Белое море»**

Руководствуясь п.2 ст.3.3 Федерального закона от 25 октября 2001 года № 137-ФЗ «О введении в действие Земельного кодекса Российской Федерации», ст. 450 Гражданского кодекса Российской Федерации распоряжением администрации «О полномочиях по подписанию отдельных распоряжений местной администрации муниципального образования «Приморский муниципальный район» от 01.03.2017 № 539р, в связи с уточнением данных:

1. Считать распоряжение администрации муниципального образования «Приморский муниципальный район» от 05 мая 2012 года № 889р «О предоставлении земельных участков в аренду обществу с ограниченной ответственностью «Охотопромысловое предприятие «Белое море» утратившими силу.

Заместитель главы местной администрации
по градостроительной деятельности,
председатель КУМИ и ЗО



А.В.Колесников



ПРАВИТЕЛЬСТВО АРХАНГЕЛЬСКОЙ ОБЛАСТИ
МИНИСТЕРСТВО
ИМУЩЕСТВЕННЫХ ОТНОШЕНИЙ
АРХАНГЕЛЬСКОЙ ОБЛАСТИ

Троицкий просп., д. 49
 г. Архангельск, 163004
 тел. 28-84-80, факс 21-08-68
 E-mail: kugarh@dvinaland.ru

25 ИЮН 2018

№ 312-04-07/

На № 116 от 14.06.2018

ООО «ВекторСтрой»
 Н.Л. Зубовой

pochtaleon@list.ru

ул. Челюскинцев, д. 3, оф. 512,
 г. Вологда, 160000

На запрос о земельном участке

Министерство имущественных отношений Архангельской области (далее – министерство) рассмотрело Ваш запрос (от 14.06.2018 вх. № 312-5064) и сообщает, что земельный участок, согласно прилагаемому Вами плану, является участком, государственная собственность на который не разграничена, на государственном кадастровом учете не стоит, на участке расположен жилой дом имеющий адрес: ул. Первый рабочий квартал, д. 99.

Министерство осуществляет предоставление земельных участков, государственная собственность на которые не разграничена, расположенных на территории МО «Город Архангельск», на основании областного закона от 18 апреля 2007 года № 340-17-ОЗ, который вступил в силу 5 сентября 2007 года.

В министерство с заявлением об оформлении прав на данный земельный участок никто не обращался.

Заместитель министра

Э.В. Болтенков

Личутина Наталья Александровна
 (8182) 288-484



**АДМИНИСТРАЦИЯ
МУНИЦИПАЛЬНОГО ОБРАЗОВАНИЯ
«ПРИМОРСКИЙ
МУНИЦИПАЛЬНЫЙ РАЙОН»**

пр. Ломоносова, 30, г. Архангельск, 163002,
тел. (8182) 68-22-17, тел./факс (8182) 68-20-19,
e-mail: amo@primadm.ru,
<http://www.primadm.ru>

19.09.2018 № 01-8/744
на № 131 от 21.08.2018

Общество
с ограниченной ответственностью
«ВекторСтрой»

Директору
Н.Л.Зубовой

ул. Челюскинцев, д. 3, оф. 512,
г. Вологда, 160000
e-mail: pochtaleon@list.ru

Уважаемая Наталья Леонидовна!

Согласно сведений Федеральной налоговой службы о государственной регистрации юридических лиц, ООО «Охотопромысловое предприятие «Белое море» прекратило свою деятельность 02.06.2016.

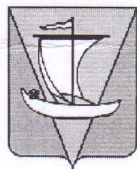
Распоряжением администрации муниципального образования «Приморский муниципальный район» от 15 мая 2018г. № 1163р, распоряжение администрации муниципального образования «Приморский муниципальный район» от 05 мая 2012 года № 889р «О предоставлении земельных участков в аренду обществу с ограниченной ответственностью «Охотопромысловое предприятие «Белое море» признано утратившим силу.

Комитетом по управлению муниципальным имуществом и земельным отношениям администрации подано заявление в Управление Росреестра по Архангельской области и НАО о государственной регистрации прекращения ограничения (обременения) – аренды в отношении земельных участков с кадастровыми номерами 29:16:203401:320 и 29:16:203401:321.

Исполняющий обязанности
заместителя главы местной администрации
по градостроительной деятельности,
председателя КУМИ и ЗО

Макаровский

О.А. Макаровский



**АДМИНИСТРАЦИЯ
МУНИЦИПАЛЬНОГО ОБРАЗОВАНИЯ
«ПРИМОРСКИЙ
МУНИЦИПАЛЬНЫЙ РАЙОН»**

пр. Ломоносова, 30, г. Архангельск, 163002,
тел. (8182) 68-22-17, тел./факс (8182) 68-20-19,
e-mail: primadm@atnet.ru,
<http://www.primadm.ru>

31.08. № 01-8/743
На № 132 от 21.08.2018

Общество
с ограниченной ответственностью
«ВекторСтрой»

Директору
Н.Л.Зубовой

ул. Челюскинцев, д. 3, оф. 512,
г. Вологда, 160000

Уважаемая Наталья Леонидовна!

На запрос о предоставлении информации сообщаем земельные участки с кадастровыми номерами 29:16:200301:193, 29:16:000000:5081, 29:16:000000:5078 находятся в стадии регистрации права собственности за муниципальным образованием «Заостровское» Приморского муниципального района.

Для получения сведений о правах и целевом использовании земельных участков с кадастровыми номерами 29:16:200301:67 и 29:16:200301:116 предлагаем Вам обратиться в Росреестр Архангельской области и НАО.

Заместитель главы местной администрации
по градостроительной деятельности,
председатель КУМИ и ЗО

А.В.Колесников

Волыхин Михаил Александрович
(8182)64-31-58



ПРАВИТЕЛЬСТВО АРХАНГЕЛЬСКОЙ ОБЛАСТИ

**МИНИСТЕРСТВО
ИМУЩЕСТВЕННЫХ ОТНОШЕНИЙ
АРХАНГЕЛЬСКОЙ ОБЛАСТИ**

Троицкий просп., д. 49
г. Архангельск, 163004
тел. 28-84-80, факс 21-08-68
E-mail: kugarh@dvinaland.ru

Директору ООО «ВекторСтрой»
Н.Л. Зубовой

ул. Челюскинцев, д.3, оф. 512
г. Вологда, 160000

07 СЕН 2018

№ 312-04-06/ 6907

На № 133 от 22.08.2018

Уважаемая Наталья Леонидовна!

Министерство имущественных отношений Архангельской области (далее - министерство) на Ваш запрос (вх. № 312-6719 от 22.08.2018) о предоставлении информации о правообладателях земельных участков, попадающих в зону планируемого размещения автомобильной дороги М-8 в Цигломенском территориальном округе г. Архангельска, сообщает следующее.

Земельные участки с кадастровыми номерами 29:22:090110:19, 29:22:090110:201, 29:22:090501:803, 29:22:090501:8 относятся к земельным участкам, государственная собственность на которые не разграничена. Правоустанавливающие документы на данные земельные участки не оформлены.

Земельный участок с кадастровым номером 29:22:090110:201 сформирован на основании обращения Малаховой Г.С. и Патокина В.Н. об утверждении схемы земельного участка для эксплуатации дома.

Земельный участок с кадастровым номером 29:22:090501:803 сформирован на основании обращения ООО «ЛУКОЙЛ-Северо-Западнефтепродукт» о формировании земельного участка с целью проведения аукциона.

Заместитель министра

Э.В. Болтенков



**АДМИНИСТРАЦИЯ
МУНИЦИПАЛЬНОГО ОБРАЗОВАНИЯ
«ПРИМОРСКИЙ
МУНИЦИПАЛЬНЫЙ РАЙОН»**

пр. Ломоносова, 30, г. Архангельск, 163002,
тел. (8182) 68-22-17, тел./факс (8182) 68-20-19,
e-mail: amo@primadm.ru,
http://www.primadm.ru

27.09.2018 № 01-8/761
на № 134 от 23.08.2018

Общество
с ограниченной ответственностью
«ВекторСтрой»

Директору
Н.Л.Зубовой

ул. Челюскинцев, д. 3, оф. 512,
г. Вологда, 160000
e-mail: vektor.stroy@list.ru

Уважаемая Наталья Леонидовна!

Сообщаем Вам необходимые сведения о земельном участке с кадастровым номером 29:16:000000:330 необходимые для разработки документации по планировке территории объекта «Строительство и реконструкция автомобильной дороги М-8 «Холмогоры» от Москвы через Ярославль, Вологду до Архангельска. Реконструкция автомобильной дороги М-8 «Холмогоры» Москва – Ярославль – Вологда – Архангельск, подъезд к городу Северодвинск на участке км 0+700 – км 13+000, Архангельская область» (далее – Объект).

В зону планируемого размещения Объекта попадает земельный участок с кадастровым номером 29:16:000000:330 (площадью 8745 кв.м), поставленный на государственный кадастровый учет 07.06.2012, расположенный: Архангельская область, Приморский район, МО «Заостровское», в районе д. Усть-Заостровская.

Часть данного земельного участка находится под автомобильной дорогой местного значения, находящегося в собственности муниципального образования «Заостровское» Приморского района Архангельской области. Оставшаяся часть находится территориально в черте г. Архангельск и находится под автомобильной дорогой местного значения.

Учитывая, что у администрации МО «Приморский муниципальный район» отсутствуют полномочия по распоряжению частью данного участка расположенного на территории г. Архангельск, рекомендуем Вам обратиться за разрешением указанного в обращении вопроса в администрацию МО «Город Архангельск», Министерство имущественных отношений Архангельской области: 163004 г. Архангельск, пр. Троицкий, д. 49, распоряжающееся земельными участками, право собственности на которые не разграничено на территории МО «Город Архангельск» и администрацию МО «Заостровское» Приморского района Архангельской области по адресу: 163515, Архангельская область, Приморский район, д.Большое Анисимово, ул.60.лет Октября, д.20 тел/факс 8(8182)25-42-20 e-mail: mo-zaostr@yandex.ru

Заместитель председателя по правовым
и организационным вопросам КУМИ и ЗО

Макаровский

О.А. Макаровский



МИНЭКОНОМРАЗВИТИЯ РОССИИ
РОСРЕЕСТР
УПРАВЛЕНИЕ
ФЕДЕРАЛЬНОЙ СЛУЖБЫ ГОСУДАРСТВЕННОЙ
РЕГИСТРАЦИИ, КАДАСТРА И КАРТОГРАФИИ
ПО АРХАНГЕЛЬСКОЙ ОБЛАСТИ
И НЕНЕЦКОМУ АВТОНОМНОМУ
ОКРУГУ

(Управление Росреестра по Архангельской
области и Ненецкому автономному округу)

ул. Садовая, д. 5, корп. 1, г. Архангельск, 163000
телефон (818-2) 65-65-01, факс 28-67-01
e-mail 29_upr@rosreestr.ru

03 ОКТ 2018

№ 13-14/18213

на № _____ от _____

Филиал ФГБУ «ФКП Росреестра»
по Архангельской области и
Ненецкому автономному округу

✓ пр. Ломоносова, д. 206,
г. Архангельск, Архангельская
область, 163000

Директору ООО «ВекторСтрой»

Зубовой Н.Л.

pochtaleon@list.ru.

Управление Росреестра по Архангельской области и Ненецкому автономному округу на основании приказа Федеральной службы государственной регистрации, кадастра и картографии от 18.10.2016 № П/0515 «О наделении Федерального государственного бюджетного учреждения «Федеральная кадастровая палата Федеральной службы государственной регистрации, кадастра и картографии» отдельными полномочиями органа регистрации прав» направляет в филиал ФГБУ «ФКП Росреестра» по Архангельской области и Ненецкому автономному округу для рассмотрения по существу обращение от 28.09.2018 № 143 о предоставлении информации, содержащейся в Едином государственном реестре недвижимости.

Приложение: на 40 л. в первый адрес.

Руководитель

Т.В. Орлова

Щеголихина Алена Владимировна
(8182) 65-65-01



МИНИСТЕРСТВО ЭКОНОМИЧЕСКОГО
РАЗВИТИЯ РОССИЙСКОЙ ФЕДЕРАЦИИ

ФЕДЕРАЛЬНАЯ СЛУЖБА ГОСУДАРСТВЕННОЙ
РЕГИСТРАЦИИ, КАДАСТРА И КАРТОГРАФИИ

ФИЛИАЛ ФЕДЕРАЛЬНОГО
ГОСУДАРСТВЕННОГО БЮДЖЕТНОГО
УЧРЕЖДЕНИЯ

«Федеральная кадастровая палата
Федеральной службы государственной
регистрации, кадастра и картографии»
по Архангельской области и Ненецкому

автономному округу

пр. Ломоносова, д. 206, г. Архангельск

Почтовый адрес: главпочтамт, а/я 5н

г. Архангельск, 163000

Тел.: (8-182) 28-60-49, факс: 21-18-07

E-mail: filial@29.kadastr.ru

(ОКПО 57040686, ОГРН 1027700485757,
ИНН/КПП 7705401340/290143001)

Директору ООО «ВекторСтрой»

Зубовой Н.Л.

pochtaleon@list.ru

«09» 10. 2018 № 04-05/11931

на № 143 от 28.09.2018

О рассмотрении обращения

В ответ на Ваше обращение, поступившее в филиал ФГБУ «ФКП Росреестра» по Архангельской области и Ненецкому автономному округу (далее - Филиал), сообщаем следующее.

Согласно ч. 1, ч. 6 ст. 62 Федерального закона от 13.07.2015 №218-ФЗ «О государственной регистрации недвижимости» (далее - Закон о регистрации) сведения, содержащиеся в Едином государственном реестре недвижимости (далее - ЕГРН) являются общедоступными (за исключением сведений, доступ к которым ограничен федеральным законом) и предоставляются в виде выписки из ЕГРН.

Приказом Минэкономразвития России от 23.12.2015 №968 «Об установлении порядка предоставления сведений, содержащихся в Едином государственном реестре недвижимости, и порядка уведомления заявителей о ходе оказания услуги по предоставлению сведений, содержащихся в Едином государственном реестре недвижимости» утверждены порядок предоставления сведений, содержащихся в ЕГРН (далее - Порядок), порядок и способы направления запросов о предоставлении сведений, содержащихся в ЕГРН, состав и порядок заполнения запросов, а также перечень документов, прилагаемых к запросу.

Для получения сведений, содержащихся в ЕГРН, об объекте недвижимости, необходимо представить запрос о предоставлении сведений в соответствии с формой запроса, утвержденной Порядком (Приложение №2 к Порядку).

Согласно п. 30 Порядка предоставление запроса в орган регистрации прав осуществляется по выбору заявителя следующим способом:

- в виде бумажного документа, представляемого заявителем при личном обращении в многофункциональный центр;
- в виде бумажного документа путем его отправки по почте;
- в электронной форме путем заполнения формы запроса, размещенной на официальном сайте и едином портале;
- в электронной форме посредством отправки электронного документа с использованием веб-сервисов.

Согласно п. 31 Порядка на основании одного запроса предоставляется один документ, в виде которого предоставляются сведения, содержащиеся в ЕГРН.

В соответствии с ч. 2 ст. 63 Закона о регистрации сведений, содержащиеся в ЕГРН, по запросам лиц, не указанных в ч. 1 ст. 63 Закона о регистрации, предоставляются за плату.

Порядок взимания и возврата платы за предоставление сведений, содержащихся в ЕГРН, утвержден приказом Минэкономразвития России от 23.12.2015 №967 «Об утверждении порядка взимания и возврата платы за предоставление сведений, содержащихся в Едином государственном реестре недвижимости, и иной информации».

Размер платы определен приказом Минэкономразвития России от 10.05.2016 №291 «Об установлении размеров платы за предоставление сведений, содержащихся в Едином государственном реестре недвижимости».

В соответствии с п. 52 Порядка запрос, представленный с нарушением Порядка, в том числе не соответствующий по форме и (или) содержанию требованиям Порядка, считается неполученным и не подлежит рассмотрению.

На основании вышеизложенного, Филиал не имеет предусмотренных законом оснований для предоставления запрашиваемой Вами информации.

Вместе с тем сообщаем, что в базе данных ЕГРН по объектам недвижимости с кадастровыми номерами 29:22:090110:19, 29:16:200301:67, 29:16:000000:330, 29:16:000000:5078 содержится информация о наличии актуальных записей о правах и ограничениях (обременениях), которая не отображена в выписках ЕГРН, представленных с обращением.

Выписки из ЕГРН об объектах недвижимости с кадастровыми номерами 29:22:090110:201, 29:16:201201:42, 29:16:200301:193, 29:16:000000:5081, 29:22:090501:8, 29:16:200301:116 по состоянию на 08.10.2018 содержат достоверные сведения.

Заместитель директора



А.В. Леднев



**АДМИНИСТРАЦИЯ
МУНИЦИПАЛЬНОГО ОБРАЗОВАНИЯ
«ЗАОСТРОВСКОЕ»**

163515, Архангельская область,
Приморский район, дер. Б. Анисимово
ул. 60 лет Октября дом 20
тел./факс 25-42-20, 25-42-35

от 12 октября 2018 г. № 957

на № 145 от 01 октября 2018 года

ООО ВекторСтрой»
улица Челюскинцев дом 3, офис 512
город Вологда 160000


Директору
Н.Л. ЗУБОВОЙ

Уважаемая Наталья Леонидовна!

Администрация муниципального образования «Заостровское» обратилась в администрацию «Приморский муниципальный район» о снятии с кадастрового учета земельного участка площадью 8745 кв.м с кадастровым номером 29:16:000000:330, имеющего статус «временный», в деревне Усть-Заостровская, Приморского района, Архангельской области.

Глава муниципального образования

А.К. Алимов



**АДМИНИСТРАЦИЯ
МУНИЦИПАЛЬНОГО ОБРАЗОВАНИЯ
«ЗАОСТРОВСКОЕ»**

163515, Архангельская область,
Приморский район, дер. Б. Анисимово
ул. 60 лет Октября дом 20
тел./факс 25-42-20, 25-42-35

от 30 октября 2018 г. № 1036

на № 152 от 12 октября 2018 года

ООО ВекторСтрой»
улица Челюскинцев дом 3, офис 512
город Вологда 160000

Директору
Н.Л. ЗУБОВОЙ

Уважаемая Наталья Леонидовна!

Администрация муниципального образования «Заостровское» предоставляет копию выписки из ЕГРН об основных характеристиках и зарегистрированных правах на объект недвижимости по земельному участку с кадастровым номером 29:16:201201:42.

И.о.главы муниципального образования

Я.В. Баракова

Управление Федеральной службы государственной регистрации, кадастра и картографии по Архангельской области и Ненецкому автономному округу
полное наименование органа регистрации прав

Выписка из Единого государственного реестра недвижимости об основных характеристиках и зарегистрированных правах на объект недвижимости

Сведения об основных характеристиках объекта недвижимости

В Единый государственный реестр недвижимости внесены следующие сведения:

Раздел 1 Лист 1

Земельный участок			
вид объекта недвижимости			
Лист №1	Раздел 1	Всего листов раздела 1: 1	Всего разделов: 3
			Всего листов выписки: 3
18 октября 2018г.			
Кадастровый номер:	29:16:201201:42		
Номер кадастрового квартала:	29:16:201201		
Дата присвоения кадастрового номера:	11.12.2015		
Ранее присвоенный государственный учетный номер:	данные отсутствуют		
Адрес (местоположение):	Архангельская область, район Приморский, муниципальное образование "Заостровское", дер. Малая Хечемь		
Площадь, м2:	549 +/- 8		
Кадастровая стоимость, руб:	5.49		
Кадастровые номера расположенных в пределах земельного участка объектов недвижимости:	29:16:201201:45		
Категория земель:	Земли населенных пунктов		
Виды разрешенного использования:	Для эксплуатации автомобильного подъезда к дер. Малая Хечемь		
Статус записи об объекте недвижимости:	Сведения об объекте недвижимости имеют статус "актуальные"		
Особые отметки:	данные отсутствуют		
Получатель выписки:	Алимов Александр Киямович (представитель правообладателя), Правообладатель: Муниципальное образование "Заостровское"		



Алимов Александр Киямович

полное наименование должности

ПОДПИСЬ

О.Н. Честнойшине

инициалы, фамилия

М.П.


Выписка из Единого государственного реестра недвижимости об основных характеристиках и зарегистрированных правах на объект недвижимости

Раздел 2

Сведения о зарегистрированных правах


Земельный участок			
вид объекта недвижимости			
Лист №1	Раздел 2	Всего листов раздела 2: 1	Всего листов выписки: 3
18 октября 2018г.			
Кадастровый номер: 29:16:201201:42			

1	Правообладатель (правообладатели):	1.1	Муниципальное образование "Заостровское"
2	Вид, номер и дата государственной регистрации права:	2.1	Собственность 29:16:201201:42-29/188/2018-2 18.10.2018 16:39:37
3	Документы-основания	3.1	Закон Архангельской области "О внесении изменений и дополнений в областной закон "О разграничении объектов муниципальной собственности между муниципальными образованиями "Приморский муниципальный район" Архангельской области и муниципальными образованиями "Вознесенское", "Заостровское", "Зимне-Золотницкое", "Катунинское", "Косогогорское", "Ластольское", "Летне-Золотницкое", "Лисестровское", "Лопшеньгское", "Лявленское", "Патракеевское", "Пергоминское", "Повракульское", "Приморское", "Пустошинское", "Талажское" Архангельской области", № 99-7-ОЗ, Выдан 17.11.2009
4	Ограничение прав и обременение объекта недвижимости:	не зарегистрировано	
5	Сведения о наличии решения об изъятии объекта недвижимости для государственных и муниципальных нужд:	данные отсутствуют	
6	Сведения об осуществлении государственной регистрации сделки, права, ограничения права без необходимого в силу закона согласия третьего лица, органа:	данные отсутствуют	



<p style="font-size: 1.2em; margin: 0;">М.П.</p> <p style="font-size: 1.2em; margin: 0;">М.П.</p>	<p style="font-size: 1.2em; margin: 0;">М.П.</p> <p style="font-size: 1.2em; margin: 0;">М.П.</p>
полное наименование должности	инициалы, фамилия

Выписка из Единого государственного реестра недвижимости об основных характеристиках и зарегистрированных правах на объект недвижимости
Описание местоположения земельного участка

Земельный участок			
вид объекта недвижимости			
Лист №1	Раздел 3	Всего листов раздела 3: 1	Всего разделов: 3
18 октября 2018г.		Всего листов выписки: 3	
Кадастровый номер:		29:16:201201:42	
План (чертеж, схема) земельного участка			
			
Масштаб 1:1000	Условные обозначения:		
Сметовая смета	подпись		
полное наименование должности		инициалы, фамилия	
		О.Н. Честнейшина	
		М.П.	



АДМИНИСТРАЦИЯ
МУНИЦИПАЛЬНОГО ОБРАЗОВАНИЯ
"ГОРОД АРХАНГЕЛЬСК"

ДЕПАРТАМЕНТ ТРАНСПОРТА,
СТРОИТЕЛЬСТВА И ГОРОДСКОЙ
ИНФРАСТРУКТУРЫ

пр. Троицкий, д. 60, г. Архангельск, 163000
тел. (8182) 60-67-41, факс (8182) 60-67-60
E-mail: dts@arhcity.ru

Директору
ООО "ВекторСтрой"

Зубовой Н.Л.

pochtaleon@list.ru

31.10.18 № 17-14/5965
на № _____ от _____

Об автомобильной дороге

Уважаемая Наталья Леонидовна!

На Ваш запрос о предоставлении информации о земельных участках, занятых автомобильной дорогой местного значения "Подъезд к пос. Цигломень от автомобильной дороги М-8 "Холмогоры" сообщаем следующее.

Земельный участок под объектом зарегистрированным в реестре муниципального образования "Город Архангельск" "Подъезд к пос. Цигломень от автомобильной дороги "Подъезд к г. Северодвинск от автомобильной дороги М-8 "Холмогоры" на государственном кадастровом учете не состоит, земля под данным объектом является не разграниченной, в соответствии с законом Архангельской области от 18.04.2007 №340-17-ОЗ "О предоставлении земельных участков, государственная собственность которых не разграничена, расположенных на территории муниципального образования "Город Архангельск" ответственность за данные участки несет уполномоченный орган исполнительной власти Архангельской области – Правительство Архангельской области.

Стоит отметить, что сам объект дорожной инфраструктуры "Подъезд к п. Цигломень от автомобильной дороги "Подъезд к г. Северодвинск от автомобильной дороги М-8 "Холмогоры" с условным номером 29-29-01/085/2006-388 числится в реестре муниципальной собственности города Архангельска.

Протяженность данной автомобильной дороги составляет 1,8 км, средняя ширина улицы 7,9 п.м., ширина проезжей части 6,5 п.м., преобладающий материал покрытия – асфальтобетон (толщина верхнего слоя 6 см).

Директор департамента

А.Н. Феклистов

Приложение 1

Перечень земельных участков, которые полностью или частично расположены в границах планируемого размещения объекта: «Строительство и реконструкция автомобильной дороги М-8 «Холмогоры» от Москвы через Ярославль, Вологду до Архангельска. Реконструкция автомобильной дороги М-8 «Холмогоры» Москва - Ярославль - Вологда - Архангельск, подъезд к городу Северодвинск на участке км 0+700 - км 13+000, Архангельская область»												
№ п/п	Кадастровый номер земельного участка /Номер кадастрового квартала	Вид права, правообладатель	Категория земель	Вид разрешенного использования по документу	Площадь земельного участка, кв.м	Обозначение образуемого земельного участка	Устанавливаемая категория земель при образовании земельного участка	Планируемый вид разрешенного использования в соответствии Классификатором видов разрешенного использования земельных участков	Площадь образуемого/уточняемого земельного участка (земельного участка, попадающего в границы размещения объекта), кв.м	Общая площадь образуемого многоконтурного участка, кв.м	Этап	Способ образования земельного участка
1	29:22:090108:5	Собственность Российская Федерация, Постоянное (бессрочное) пользование ФКУ "Управление автомобильной магистрали Москва-Архангельск Федерального дорожного агентства"	Земли населенных пунктов	Земельные участки (территории) общего пользования	10907	—	—	—	6931	—	2	Проведение работ не требуется
2	29:22:090107:23	Собственность Российская Федерация, Постоянное (бессрочное) пользование ФКУ "Управление автомобильной магистрали Москва-Архангельск Федерального дорожного агентства"	Земли населенных пунктов	Земельные участки (территории) общего пользования	4420	—	—	—	4420	—	2	Проведение работ не требуется
3	29:22:090109:69	Собственность Российская Федерация, Постоянное (бессрочное) пользование ФКУ "Управление автомобильной магистрали Москва-Архангельск Федерального дорожного агентства"	Земли населенных пунктов	Земельные участки (территории) общего пользования	11272	—	—	—	11272	—	2	Проведение работ не требуется
4	29:22:090110:28	Собственность Российская Федерация, Постоянное (бессрочное) пользование ФКУ "Управление автомобильной магистрали Москва-Архангельск Федерального дорожного агентства"	Земли населенных пунктов	Земельные участки (территории) общего пользования	2659	—	—	—	2659	—	2	Проведение работ не требуется
5	29:22:090110:441	Собственность Наумова Надежда Егоровна	Земли населенных пунктов	Для эксплуатации одноэтажного жилого дома с мансардным этажом	289	—	Земли населенных пунктов	Земельные участки (территории) общего пользования	289	—	2	Проведение работ не требуется
6	29:22:090110:19	Неразграниченная государственная собственность (в соответствии с письмом Министерства имущественных отношений от 07.09.2018 №312-04-06/6907)	Земли населенных пунктов	Индивидуальное жилищное строительство	1400	—	Земли населенных пунктов	Земельные участки (территории) общего пользования	1399 (граница земельного участка не установлена в соответствии с требованиями земельного законодательства, требуется уточнение площади)	—	2	Проведение работ не требуется
7	29:22:090110:11	Долевая собственность Колмакова Ниннэль Витальевна 1/2, Веревкина Анастасия Павловна 1/2	Земли населенных пунктов	Для эксплуатации индивидуального жилого дома	1123	—	Земли населенных пунктов	Земельные участки (территории) общего пользования	1123	—	2	Проведение работ не требуется
8	29:22:090111:530	Долевая собственность Таратин Виктор Афанасьевич 1/2, Звягин Вадим Анатольевич 1/4, Звягин Игорь Анатольевич 1/4	Земли населенных пунктов	Одноэтажный рубленый деревянный дом	825	—	Земли населенных пунктов	Земельные участки (территории) общего пользования	825	—	2	Проведение работ не требуется
9	29:22:090110:201	Неразграниченная государственная собственность (в соответствии с письмом Министерства имущественных отношений от 07.09.2018 №312-04-06/6907)	Земли населенных пунктов	Для эксплуатации индивидуального жилого дома	1607	—	Земли населенных пунктов	Земельные участки (территории) общего пользования	1607	—	2	При изменении сведений о земельном участке с кадастровым номером 29:22:090110:201, образование земельного участка возможно производить из земель
10	29:22:090111:565	Долевая собственность Зражевская Татьяна Николаевна 1/3, Зражевский Лев Владиславович 1/3, Зражевский Антон Владиславович 1/3	Земли населенных пунктов	Для эксплуатации индивидуального жилого дома	978	—	Земли населенных пунктов	Земельные участки (территории) общего пользования	978	—	2	Проведение работ не требуется
11	29:22:090111:531	Собственность Попов Василий Михайлович	Земли населенных пунктов	Для эксплуатации индивидуального жилого дома	1158	—	Земли населенных пунктов	Земельные участки (территории) общего пользования	1158	—	2	Проведение работ не требуется
12	29:22:090111:52	Собственность Российская Федерация, Постоянное (бессрочное) пользование ФКУ "Управление автомобильной магистрали Москва-Архангельск Федерального дорожного агентства"	Земли населенных пунктов	Земельные участки (территории) общего пользования	9627	—	—	—	9627 (граница земельного участка не установлена в соответствии с требованиями земельного законодательства, требуется уточнение местоположения границ)	—	2	Проведение работ не требуется

№ п/п	Кадастровый номер земельного участка /Номер кадастрового квартала	Вид права, правообладатель	Категория земель	Вид разрешенного использования по документу	Площадь земельного участка, кв.м	Обозначение образуемого земельного участка	Устанавливаемая категория земель при образовании земельного участка	Планируемый вид разрешенного использования в соответствии Классификатором видов разрешенного использования земельных участков	Площадь образуемого/уточняемого земельного участка (земельного участка, попадающего в границы размещения объекта), кв.м	Общая площадь образуемого земельного участка, кв.м	Этап	Способ образования земельного участка
13	29:22:090112:8	Собственность Российская Федерация, Постоянное (бессрочное) пользование ФКУ "Управление автомобильной магистрали Москва-Архангельск Федерального дорожного агентства"	Земли населенных пунктов	Земельные участки (территории) общего пользования	16332	—	—	—	16332 (граница земельного участка не установлена в соответствии с требованиями земельного законодательства, требуется уточнение местоположения границ)	—	2	Проведение работ не требуется
14	29:22:090503:2	Собственность Российская Федерация, Постоянное (бессрочное) пользование ФКУ "Управление автомобильной магистрали Москва-Архангельск Федерального дорожного агентства"	Земли населенных пунктов	Земельные участки (территории) общего пользования	9510	—	—	—	9510 (граница земельного участка не установлена в соответствии с требованиями земельного законодательства, требуется уточнение местоположения границ)	—	2	Проведение работ не требуется
15	29:22:090503:205	Собственность Архангельская область, Постоянное (бессрочное) пользование Областное государственное учреждение "Дорожное агентство Архангельской области "Архангельскавтодор"	Земли населенных пунктов	Для эксплуатации автомобильной дороги; Подъезд к дер. Боры от автомобильной дороги; Подъезд к Северодвинску	722	—	Земли населенных пунктов	Земельные участки (территории) общего пользования	722	—	2	Проведение работ не требуется
16	29:22:090501:12	Собственность Архангельская область, Постоянное (бессрочное) пользование Областное государственное учреждение "Дорожное агентство Архангельской области "Архангельскавтодор"	Земли населенных пунктов	Для эксплуатации автомобильной дороги; Подъезд к дер. Боры от автомобильной дороги; Подъезд к Северодвинску	13036	29:22:090501:12:3У1	Земли населенных пунктов	Земельные участки (территории) общего пользования	1931	—	2	Раздел с сохранением исходного в измененных границах
17	29:22:090501:803	Неразграниченная государственная собственность (в соответствии с письмом Министерства имущественных отношений от 07.09.2018 №312-04-06/6907)	Земли населенных пунктов	Для размещения объектов автомобильного транспорта и объектов дорожного хозяйства	6155	29:22:090501:803:3У1	Земли населенных пунктов	Земельные участки (территории) общего пользования	510	—	2	Раздел с сохранением исходного в измененных границах
18	29:22:090501:11	Собственность Российская Федерация, Постоянное (бессрочное) пользование ФКУ "Управление автомобильной магистрали Москва-Архангельск Федерального дорожного агентства"	Земли населенных пунктов	Земельные участки (территории) общего пользования	93794	—	—	—	78490	—	2	Проведение работ не требуется
19	29:22:090501:914	Неразграниченная государственная собственность (в соответствии с письмом Министерства имущественных отношений от 07.09.2018 №312-04-06/6907)	Земли населенных пунктов	Под огороды	9662	—	Земли населенных пунктов	Земельные участки (территории) общего пользования	9662	—	2	Проведение работ не требуется
20	29:22:090501:800	Собственность МО "Город Архангельск" Архангельской области	Земли населенных пунктов	Для размещения линейного объекта в целях обеспечения транспортной инфраструктуры земельных участков, предоставляемых многодетным семьям	104012	29:22:090501:800:3У1	Земли населенных пунктов	Земельные участки (территории) общего пользования	24	—	2	Раздел с сохранением исходного в измененных границах
21	29:22:090501:9	Собственность Ерания Мартирос Аршаки	Земли населенных пунктов	Для эксплуатации автозаправочной станции	1752	29:22:090501:9:3У1	Земли населенных пунктов	Земельные участки (территории) общего пользования	1005	—	2	Раздел
22	29:22:090108:118	Неразграниченная государственная собственность	Земли населенных пунктов	Земельные участки (территории) общего пользования	18811	—	Земли населенных пунктов	Земельные участки (территории) общего пользования	18811	—	2	Проведение работ не требуется
23	29:22:090107:361	Неразграниченная государственная собственность	Земли населенных пунктов	Земельные участки (территории) общего пользования	9349	—	Земли населенных пунктов	Земельные участки (территории) общего пользования	9349	—	2	Проведение работ не требуется
24	29:22:090109:2651	Неразграниченная государственная собственность	Земли населенных пунктов	Земельные участки (территории) общего пользования	20629	—	Земли населенных пунктов	Земельные участки (территории) общего пользования	20629	—	2	Проведение работ не требуется
25	29:22:0000000	Неразграниченная государственная собственность	—	—	—	29:22:0000000:3У1	Земли населенных пунктов	Земельные участки (территории) общего пользования	51951	—	2	Образование из земель
26	29:22:090110:440	Неразграниченная государственная собственность	Земли населенных пунктов	Земельные участки (территории) общего пользования	140	—	Земли населенных пунктов	Земельные участки (территории) общего пользования	140	—	2	Проведение работ не требуется
27	29:22:000000:12615	Неразграниченная государственная собственность	Земли населённых пунктов	Земельные участки (территории) общего пользования	23097	—	Земли населенных пунктов	Земельные участки (территории) общего пользования	23097	—	2	Проведение работ не требуется
28	29:22:090503	Неразграниченная государственная собственность	—	—	—	29:22:090503:3У1(1)	Земли населенных пунктов	Земельные участки (территории) общего пользования	8352,72	14229	2	Образование из земель
						29:22:090503:3У1(2)			5876,03			
29	29:22:090501	Неразграниченная государственная собственность	—	—	—	29:22:090501:3У1(1)	Земли населенных пунктов	Земельные участки (территории) общего пользования	99261,07	110230	2	Образование из земель
						29:22:090501:3У1(2)			10968,79			

№ п/п	Кадастровый номер земельного участка (Номер кадастрового квартала)	Вид права, правообладатель	Категория земель	Вид разрешенного использования по документу	Площадь земельного участка, кв.м	Обозначение образуемого земельного участка	Устанавливаемая категория земель при образовании земельного участка	Планируемый вид разрешенного использования в соответствии Классификатором видов разрешенного использования земельных участков	Площадь образуемого/уточняемого земельного участка (земельного участка, попадающего в границы размещения объекта), кв.м	Общая площадь образуемого земельного участка, кв.м	Этап	Способ образования земельного участка
30	ЕЗП 29:16:000000:16 (вх.29:16:200501:2)	Собственность Российская Федерация, Постоянное (бессрочное) пользование ФКУ "Управление автомобильной магистрали Москва-Архангельск Федерального дорожного агентства"	Земли промышленности, энергетики, транспорта, связи, радиовещания, телевидения, информатики, земли для обеспечения космической деятельности, земли обороны, безопасности и земли иного специального назначения	Автомобильный транспорт	755899	—	—	—	31950	—	2	Проведение работ не требуется
31	ЕЗП 29:16:000000:16 (вх.29:16:200301:71)								14930	—	1, 2	
32	ЕЗП 29:16:000000:16 (вх.29:16:200401:71)								11598	—	1, 2	
33	ЕЗП 29:16:000000:16 (вх.29:16:201002:7)								41179	—	1, 2	
34	ЕЗП 29:16:000000:16 (вх.29:16:201001:1)								14456	—	1, 2	
35	ЕЗП 29:16:000000:16 (вх.29:16:201101:1)								1050	—	2	
36	ЕЗП 29:16:000000:16 (вх.29:16:201003:1)								49815	—	2	
37	ЕЗП 29:16:000000:16 (вх.29:16:201004:2)								35787	—	2	
38	ЕЗП 29:16:000000:16 (вх.29:16:201801:2)								27400	—	2	
39	ЕЗП 29:16:000000:16 (вх.29:16:203401:36)								18093	—	2	
40	ЕЗП 29:16:000000:16 (вх.29:16:203001:2)								19541	—	2	
41	ЕЗП 29:16:000000:16 (вх.29:16:201901:44)								3327	—	2	
42	29:16:200301:67	Неразграниченная государственная собственность	Земли населенных пунктов	Для огородничества	250	—	Земли населенных пунктов	Земельные участки (территории) общего пользования	257 (граница земельного участка не установлена в соответствии с требованиями земельного законодательства, требуется уточнение площади)	—	2	Проведение работ не требуется
43	29:16:200301:441	Собственность Багрецов Николай Григорьевич	Земли населенных пунктов	Для ведения личного подсобного хозяйства	149	—	Земли населенных пунктов	Земельные участки (территории) общего пользования	149	—	2	Проведение работ не требуется
44	29:16:200301:445	Собственность МО "Заостровское" Приморского муниципального района Архангельской области	Земли населенных пунктов	Для эксплуатации автодорожного подъезда в деревне Малая Тойнокурья	291	—	—	Земельные участки (территории) общего пользования	291	—	2	Проведение работ не требуется
45	29:16:000000:7863	Собственность МО "Заостровское" Приморского муниципального района Архангельской области	Земли населенных пунктов	Для эксплуатации автомобильной дороги в деревне Малая Тойнокурья	84	—	—	Земельные участки (территории) общего пользования	84	—	2	Проведение работ не требуется
46	29:16:200301:446	Собственность Новенькова Ольга Евгеньевна	Земли населенных пунктов	Для ведения личного подсобного хозяйства	1538	29:16:200301:1:3У1	Земли населенных пунктов	Земельные участки (территории) общего пользования	1538	—	2	Раздел
47	29:16:200301:443	Собственность Дианова Людмила Анатольевна	Земли населенных пунктов	Для ведения личного подсобного хозяйства	47	—	Земли населенных пунктов	Земельные участки (территории) общего пользования	47	—	2	Проведение работ не требуется
48	29:16:200301:4	Собственность Российская Федерация	Земли населенных пунктов	Для ведения личного подсобного хозяйства	654	—	Земли населенных пунктов	Земельные участки (территории) общего пользования	654	—	2	Проведение работ не требуется
49	ЕЗП 29:16:200301:15 (вх.29:16:200301:13)	Долевая собственность Плетнева Фаина Антоновна 1/2, Ефремов Анатолий Антонович 1/2	Земли населенных пунктов	Для ведения личного подсобного хозяйства	2159	ЕЗП 29:16:200301:15:3У1 (вх.29:16:200301:13)	Земли населенных пунктов	Земельные участки (территории) общего пользования	304	—	2	Раздел
50	29:16:200301:116	Долевая собственность Кунавин Алексей Анатольевич	Земли населенных пунктов	Для ведения личного подсобного хозяйства	1419	29:16:200301:116:3У1	Земли населенных пунктов	Земельные участки (территории) общего пользования	84	—	2	Раздел
51	29:16:200501:1148	Собственность Сарасв Игорь Олегович	Земли сельскохозяйственного назначения	Для сельскохозяйственного производства	652	—	Земли промышленности, энергетики, транспорта, связи, радиовещания, телевидения, информатики, земли для обеспечения космической деятельности, земли обороны, безопасности и земли иного специального назначения	Автомобильный транспорт	652	—	2	Проведение работ не требуется
52	29:16:000000:5078	Собственность МО "Заостровское" Приморского муниципального района Архангельской области	Земли населенных пунктов	Для эксплуатации автодорожного подъезда к дер. Большое Тойнокурье	866	29:16:000000:5078:3У1	Земли населенных пунктов	Земельные участки (территории) общего пользования	524	—	2	Раздел с сохранением исходного в измененных границах

№ п/п	Кадастровый номер земельного участка /Номер кадастрового квартала	Вид права, правообладатель	Категория земель	Вид разрешенного использования по документу	Площадь земельного участка, кв.м	Обозначение образуемого земельного участка	Устанавливаемая категория земель при образовании земельного участка	Планируемый вид разрешенного использования в соответствии Классификатором видов разрешенного использования земельных участков	Площадь образуемого/уточняемого земельного участка (земельного участка, попадающего в границы размещения объекта), кв.м	Общая площадь образуемого земельного участка, кв.м	Этап	Способ образования земельного участка
53	29:16:200501:1155	Собственность ООО "Комсервис"	Земли сельскохозяйственного назначения	Для сельскохозяйственного производства	19964	29:16:200501:280:3У1(1)	Земли промышленности, энергетики, транспорта, связи, радиовещания, телевидения, информатики, земли для обеспечения космической деятельности, земли обороны, безопасности и земли иного специального назначения	Автомобильный транспорт	496,27	1978	2	Раздел
						29:16:200501:280:3У1(2)			1481,25			
54	29:16:200501:1152	Собственность ООО "Комсервис"	Земли сельскохозяйственного назначения	Для сельскохозяйственного производства	4631	—	Земли промышленности, энергетики, транспорта, связи, радиовещания, телевидения, информатики, земли для обеспечения космической деятельности, земли обороны, безопасности и земли иного специального назначения	Автомобильный транспорт	4631	—	2	Проведение работ не требуется
55	29:16:200501:324	Собственность ООО "Комсервис"	Земли сельскохозяйственного назначения	Для сельскохозяйственного производства	30022	29:16:200501:324:3У1(1)	Земли промышленности, энергетики, транспорта, связи, радиовещания, телевидения, информатики, земли для обеспечения космической деятельности, земли обороны, безопасности и земли иного специального назначения	Автомобильный транспорт	5627,70	5727	2	Раздел
						29:16:200501:324:3У1(2)			99,07			
56	29:16:200501:1159	Долевая собственность Дроичева Александра Игнатьевна 1/2, Толоконцев Евгений Алексеевич 1/2	Земли сельскохозяйственного назначения	Для сельскохозяйственного производства	19312	29:16:200501:320:3У1	Земли промышленности, энергетики, транспорта, связи, радиовещания, телевидения, информатики, земли для обеспечения космической деятельности, земли обороны, безопасности и земли иного специального назначения	Автомобильный транспорт	11171	—	2	Раздел
57	29:00:000000:106647	Собственность МО "Город Архангельск" Архангельской области	Земли населенных пунктов	Для размещения линейного объекта (автомобильной дороги от автомобильной дороги М-8 "Холмогоры" Москва-Ярославль-Вологда-Архангельск, подъезд к городу Северодвинску на участке км 0+700 - км 13+000 до ул. Комбинатовской)	1163	—	Земли населенных пунктов	Земельные участки (территории) общего пользования	1163	—	1	Проведение работ не требуется
58	29:16:201001:597	Собственность Репешова Наталья Александровна	Земли сельскохозяйственного назначения	Для сельскохозяйственного производства	8726	—	Земли населенных пунктов	Земельные участки (территории) общего пользования	8726	—	2	Проведение работ не требуется
59	29:16:203401	Неразграниченная государственная собственность	—	—	—	29:16:203401:3У2	Земли промышленности, энергетики, транспорта, связи, радиовещания, телевидения, информатики, земли для обеспечения космической деятельности, земли обороны, безопасности и земли иного специального назначения	Автомобильный транспорт	562	—	2	Образование из земель
60	29:16:201801:517	Неразграниченная государственная собственность	Земли сельскохозяйственного назначения	Автомобильный транспорт	60	—	Земли промышленности, энергетики, транспорта, связи, радиовещания, телевидения, информатики, земли для обеспечения космической деятельности, земли обороны, безопасности и земли иного специального назначения	Автомобильный транспорт	60	—	2	Проведение работ не требуется
61	29:16:201002:5	Собственность Российская Федерация, Постоянное (бессрочное) пользование Федеральное государственное унитарное предприятие "Архангельское" Российской академии сельскохозяйственных наук	Земли сельскохозяйственного назначения	Для объектов общественно-делового значения	3979186	29:16:201002:5:3У1	Земли промышленности, энергетики, транспорта, связи, радиовещания, телевидения, информатики, земли для обеспечения космической деятельности, земли обороны, безопасности и земли иного специального назначения	Автомобильный транспорт	47274	—	2	Раздел с сохранением исходного в измененных границах
62	29:16:201002:6	Собственность Ефремов Алексей Анатольевич	Земли промышленности, энергетики, транспорта, связи, радиовещания, телевидения, информатики, земли для обеспечения космической деятельности, земли обороны, безопасности и земли иного специального назначения	Для эксплуатации автозаправочной станции	1296	—	Земли промышленности, энергетики, транспорта, связи, радиовещания, телевидения, информатики, земли для обеспечения космической деятельности, земли обороны, безопасности и земли иного специального назначения	Автомобильный транспорт	1296	—	2	Проведение работ не требуется
63	29:16:201101:11	Собственность Архангельская область, Постоянное (бессрочное) пользование ГКУ Архангельской области "Дорожное агентство" Архангельскавтодор"	Земли населенных пунктов	Для эксплуатации и содержания автомобильных дорог	1272	—	Земли населенных пунктов	Земельные участки (территории) общего пользования	1272	—	2	Проведение работ не требуется
64	ЕЗП 29:16:201003:8 (вх.29:16:201003:7) (вх.29:16:201003:6)	Собственность ОАО "Архангельское племпредприятие"	Земли сельскохозяйственного назначения	Для сельскохозяйственного производства	905230	ЕЗП 29:16:201003:8:3У1(1) (вх.29:16:201003:6)	Земли промышленности, энергетики, транспорта, связи, радиовещания, телевидения, информатики, земли для обеспечения космической деятельности, земли обороны, безопасности и земли иного специального назначения	Автомобильный транспорт	46932,38	100489	2	Раздел
						ЕЗП 29:16:201003:8:3У1(2) (вх.29:16:201003:7)			53556,68			

№ п/п	Кадастровый номер земельного участка /Номер кадастрового квартала	Вид права, правообладатель	Категория земель	Вид разрешенного использования по документу	Площадь земельного участка, кв.м	Обозначение образуемого земельного участка	Устанавливаемая категория земель при образовании земельного участка	Планируемый вид разрешенного использования в соответствии Классификатором видов разрешенного использования земельных участков	Площадь образуемого/уточняемого земельного участка (земельного участка, попадающего в границы размещения объекта), кв.м	Общая площадь образуемого земельного участка, кв.м	Этап	Способ образования земельного участка
65	29:16:201004:841	Собственность ООО "Руссобел"	Земли промышленности, энергетики, транспорта, связи, радиовещания, телевидения, информатики, земли для обеспечения космической деятельности, земли обороны, безопасности и земли иного специального назначения	Обслуживание транспорта (размещение постоянных или временных гаражей с несколькими стояночными местами, стоянок, размещение магазинов сопутствующей торговли, зданий для организации общественного питания в качестве придорожного сервиса; размещение автомобильных моек и прачечных для автомобильных принадлежностей, масерских, предназначенных для ремонта и обслуживания автомобилей); склады (размещение сооружений, имеющих назначение по временному хранению, распределению и перевалке грузов (за исключением хранения стратегических запасов), не являющихся частями производственных комплексов, на которых был создан груз: промышленные базы, склады, погрузочные терминалы и доки, элеваторы и провольственные склады, за исключением железнодорожных перевалочных складов)	931	—	Земли промышленности, энергетики, транспорта, связи, радиовещания, телевидения, информатики, земли для обеспечения космической деятельности, земли обороны, безопасности и земли иного специального назначения	Автомобильный транспорт	931	—	2	Проведение работ не требуется
66	29:16:201004:849	Собственность Гафарова Татьяна Михайловна	Земли сельскохозяйственного назначения	Для сельскохозяйственного производства	404	-	Земли промышленности, энергетики, транспорта, связи, радиовещания, телевидения, информатики, земли для обеспечения космической деятельности, земли обороны, безопасности и земли иного специального назначения	Автомобильный транспорт	404	—	2	Проведение работ не требуется
67	29:16:201004:847	Собственность ООО "Руссобел"	Земли промышленности, энергетики, транспорта, связи, радиовещания, телевидения, информатики, земли для обеспечения космической деятельности, земли обороны, безопасности и земли иного специального назначения	Обслуживание транспорта (размещение постоянных или временных гаражей с несколькими стояночными местами, стоянок, размещение магазинов сопутствующей торговли, зданий для организации общественного питания в качестве придорожного сервиса; размещение автомобильных моек и прачечных для автомобильных принадлежностей, масерских, предназначенных для ремонта и обслуживания автомобилей); склады (размещение сооружений, имеющих назначение по временному хранению, распределению и перевалке грузов (за исключением хранения стратегических запасов), не являющихся частями производственных комплексов, на которых был создан груз: промышленные базы, склады, погрузочные терминалы и доки, элеваторы и провольственные склады, за исключением железнодорожных перевалочных складов)	451	—	Земли промышленности, энергетики, транспорта, связи, радиовещания, телевидения, информатики, земли для обеспечения космической деятельности, земли обороны, безопасности и земли иного специального назначения	Автомобильный транспорт	451	—	2	Проведение работ не требуется
68	29:16:201004:843	Собственность ООО "Пригород"	Земли сельскохозяйственного назначения	Для сельскохозяйственного производства	10176	—	Земли промышленности, энергетики, транспорта, связи, радиовещания, телевидения, информатики, земли для обеспечения космической деятельности, земли обороны, безопасности и земли иного специального назначения	Автомобильный транспорт	10176	—	2	Проведение работ не требуется
69	29:16:201004:642	Собственность ООО "Поморье"	Земли сельскохозяйственного назначения	Для сельскохозяйственного производства	486592	29:16:201004:642:3У1(1)	Земли промышленности, энергетики, транспорта, связи, радиовещания, телевидения, информатики, земли для обеспечения космической деятельности, земли обороны, безопасности и земли иного специального назначения	Автомобильный транспорт	4896,38	5095	2	Раздел
						29:16:201004:642:3У1(2)			25,84			
						29:16:201004:642:3У1(3)			173,23			
70	29:16:201004:839	Собственность ООО "Пригород"	Земли сельскохозяйственного назначения	Для сельскохозяйственного производства	15508	—	Земли промышленности, энергетики, транспорта, связи, радиовещания, телевидения, информатики, земли для обеспечения космической деятельности, земли обороны, безопасности и земли иного специального назначения	Автомобильный транспорт	15508	—	2	Проведение работ не требуется
71	29:16:201201:42	Собственность МО "Заостровское" Приморского муниципального района Архангельской области	Земли населенных пунктов	Для эксплуатации автодорожного подъезда к дер. Малая Хечемень	549	29:16:201201:42:3У1	Земли населенных пунктов	Земельные участки (территории) общего пользования	489	—	2	Раздел с сохранением исходного в измененных границах
72	29:16:201004:845	Собственность ООО "Руссобел"	Земли промышленности, энергетики, транспорта, связи, радиовещания, телевидения, информатики, земли для обеспечения космической деятельности, земли обороны, безопасности и земли иного специального назначения	Обслуживание транспорта (размещение постоянных или временных гаражей с несколькими стояночными местами, стоянок, размещение магазинов сопутствующей торговли, зданий для организации общественного питания в качестве придорожного сервиса; размещение автомобильных моек и прачечных для автомобильных принадлежностей, масерских, предназначенных для ремонта и обслуживания автомобилей); склады (размещение сооружений, имеющих назначение по временному хранению, распределению и перевалке грузов (за исключением хранения стратегических запасов), не являющихся частями производственных комплексов, на которых был создан груз: промышленные базы, склады, погрузочные терминалы и доки, элеваторы и провольственные склады, за исключением железнодорожных перевалочных складов)	631	—	Земли промышленности, энергетики, транспорта, связи, радиовещания, телевидения, информатики, земли для обеспечения космической деятельности, земли обороны, безопасности и земли иного специального назначения	Автомобильный транспорт	631	—	2	Проведение работ не требуется

№ п/п	Кадастровый номер земельного участка /Номер кадастрового квартала	Вид права, правообладатель	Категория земель	Вид разрешенного использования по документу	Площадь земельного участка, кв.м	Обозначение образуемого земельного участка	Устанавливаемая категория земель при образовании земельного участка	Планируемый вид разрешенного использования в соответствии Классификатором видов разрешенного использования земельных участков	Площадь образуемого/уточняемого земельного участка (земельного участка, попадающего в границы размещения объекта), кв.м	Общая площадь образуемого земельного участка, кв.м	Этап	Способ образования земельного участка
73	29:16:201801:522	Собственность Тархов Иван Сергеевич	Земли сельскохозяйственного назначения	Для сельскохозяйственного производства	2194	—	Земли промышленности, энергетики, транспорта, связи, радиовещания, телевидения, информатики, земли для обеспечения космической деятельности, земли обороны, безопасности и земли иного специального назначения	Автомобильный транспорт	2194	—	2	Проведение работ не требуется
74	29:16:201801:518	Собственность АО "Тандер"	Земли промышленности, энергетики, транспорта, связи, радиовещания, телевидения, информатики, земли для обеспечения космической деятельности, земли обороны, безопасности и земли иного специального назначения	4.9 Обслуживание автотранспорта: Размещение постоянных или временных гаражей с несколькими стояночными местами, стоянок (парковок), гаражей, в том числе многоярусных, не указанных в коде 2.7.1; 4.9.1 Объекты придорожного сервиса: Размещение автозаправочных станций (бензиновых, газовых); размещение магазинов сопутствующей торговли, зданий для организации общественного питания в качестве придорожного сервиса; предоставление гостиничных услуг в качестве придорожного сервиса; размещение автомобильных мост и прачечных для автомобильных принадлежностей, масерских, предназначенных для ремонта и обслуживания автомобилей и прочих объектов придорожного сервиса; 6.9 Склады: Размещение сооружений, имеющих назначение по временному хранению, распределению и перевалке грузов (за исключением хранения стратегических запасов), не являющихся частями производственных комплексов, на которых был создан груз: промышленные базы, склады, погрузочные терминалы и доки, нефтехранилища и нефтеналивные станции, газовые хранилища и обслуживающие их газоконденсатные и газоперекачивающие станции, элеваторы и провольственные склады, за исключением железнодорожных перевалочных складов	34	—	Земли промышленности, энергетики, транспорта, связи, радиовещания, телевидения, информатики, земли для обеспечения космической деятельности, земли обороны, безопасности и земли иного специального назначения	Автомобильный транспорт	34	—	2	Проведение работ не требуется
75	29:16:201801:118	Собственность Архангельская область, Постоянное (бессрочное) пользование ГКУ Архангельской области "Дорожное агентство"Архангельскавтордор"	Земли промышленности, энергетики, транспорта, связи, радиовещания, телевидения, информатики, земли для обеспечения космической деятельности, земли обороны, безопасности и земли иного специального назначения	Для эксплуатации автомобильной дороги	59877	29:16:201801:118:3У1	Земли промышленности, энергетики, транспорта, связи, радиовещания, телевидения, информатики, земли для обеспечения космической деятельности, земли обороны, безопасности и земли иного специального назначения	Автомобильный транспорт	1990	—	2	Раздел с сохранением исходного в измененных границах
76	29:16:201801:520	Собственность ООО "Поморье"	Земли сельскохозяйственного назначения	Для сельскохозяйственного производства	1174	—	Земли промышленности, энергетики, транспорта, связи, радиовещания, телевидения, информатики, земли для обеспечения космической деятельности, земли обороны, безопасности и земли иного специального назначения	Автомобильный транспорт	1174	—	2	Проведение работ не требуется
77	29:16:201901	Неразграниченная государственная собственность	—	—	—	29:16:201901:3У1	Земли промышленности, энергетики, транспорта, связи, радиовещания, телевидения, информатики, земли для обеспечения космической деятельности, земли обороны, безопасности и земли иного специального назначения	Автомобильный транспорт	497	—	2	Образование из земель
78	29:16:201801:524	Собственность ООО "Заостровье-18"	Земли сельскохозяйственного назначения	Для сельскохозяйственного производства	4191	-	Земли промышленности, энергетики, транспорта, связи, радиовещания, телевидения, информатики, земли для обеспечения космической деятельности, земли обороны, безопасности и земли иного специального назначения	Автомобильный транспорт	4191	—	2	Раздел
79	29:16:203001:3	Собственность Панфилова Антонина Ивановна	Земли сельскохозяйственного назначения	Для сельскохозяйственного производства	57604	29:16:203001:3:3У1	Земли промышленности, энергетики, транспорта, связи, радиовещания, телевидения, информатики, земли для обеспечения космической деятельности, земли обороны, безопасности и земли иного специального назначения	Автомобильный транспорт	4417	—	2	Раздел
80	29:16:203401:320	Неразграниченная государственная собственность (в соответствии с письмом Администрации МО "Приморский муниципальный район" от 04.06.2018 №01-8/476)	Земли сельскохозяйственного назначения	Для размещения нежилого строения	1594	—	Земли промышленности, энергетики, транспорта, связи, радиовещания, телевидения, информатики, земли для обеспечения космической деятельности, земли обороны, безопасности и земли иного специального назначения	Автомобильный транспорт	1594	—	2	Проведение работ не требуется
81	29:16:203401:321	Неразграниченная государственная собственность (в соответствии с письмом Администрации МО "Приморский муниципальный район" от 04.06.2018 №01-8/476)	Земли сельскохозяйственного назначения	Для размещения нежилого строения	876	—	Земли промышленности, энергетики, транспорта, связи, радиовещания, телевидения, информатики, земли для обеспечения космической деятельности, земли обороны, безопасности и земли иного специального назначения	Автомобильный транспорт	876	—	2	Проведение работ не требуется
82	29:16:203401:839	Аренда ПАО "Межрегиональная распределительная сетевая компания Северо-Запада"	Земли промышленности, энергетики, транспорта, связи, радиовещания, телевидения, информатики, земли для обеспечения космической деятельности, земли обороны, безопасности и земли иного специального назначения	Для размещения и эксплуатации опор ВЛ-35; Заостровье	263	—	Земли промышленности, энергетики, транспорта, связи, радиовещания, телевидения, информатики, земли для обеспечения космической деятельности, земли обороны, безопасности и земли иного специального назначения	Автомобильный транспорт	263	—	2	Проведение работ не требуется

№ п/п	Кадастровый номер земельного участка /Номер кадастрового квартала	Вид права, правообладатель	Категория земель	Вид разрешенного использования по документу	Площадь земельного участка, кв.м	Обозначение образуемого земельного участка	Устанавливаемая категория земель при образовании земельного участка	Планируемый вид разрешенного использования в соответствии Классификатором видов разрешенного использования земельных участков	Площадь образуемого/уточняемого земельного участка (земельного участка, попадающего в границы размещения объекта), кв.м	Общая площадь образуемого многоконтурного участка, кв.м	Этап	Способ образования земельного участка
83	29-16-203401:281	Собственность Архангельская область, Постоянное (бессрочное) пользование ГКУ Архангельской области "Дорожное агентство"Архангельскавтодор"	Земли промышленности, энергетики, транспорта, связи, радиовещания, телевидения, информатики, земли для обеспечения космической деятельности, земли обороны, безопасности и земли иного специального назначения	Для эксплуатации автомобильной дороги. "Подъезд к дер. Левковка" от автомобильной дороги "Подъезд к г. Северодвинску"	13428	29-16:203401:281:3У1	Земли промышленности, энергетики, транспорта, связи, радиовещания, телевидения, информатики, земли для обеспечения космической деятельности, земли обороны, безопасности и земли иного специального назначения	Автомобильный транспорт	2784	–	2	Раздел с сохранением исходного в измененных границах
84	29-16:201004:837	Собственность ООО "Руссobel"	Земли промышленности, энергетики, транспорта, связи, радиовещания, телевидения, информатики, земли для обеспечения космической деятельности, земли обороны, безопасности и земли иного специального назначения	Обслуживание транспорта (размещение постоянных или временных гаражей с несколькими стояночными местами, стоянок, размещение магазинов сопутствующей торговли, зданий для организации общественного питания в качестве придорожного сервиса; размещение автомобильных моек и прачечных для автомобильных принадлежностей, масерских, предназначенных для ремонта и обслуживания автомобилей); склады (размещение сооружений, имеющих назначение по временному хранению, распределению и перевалке грузов (за исключением хранения стратегических запасов), не являющихся частями производственных комплексов, на которых был создан груз: промышленные базы, склады, погрузочные терминалы и доки, элеваторы и провольственные склады, за исключением железнодорожных перевалочных складов)	15937	–	Земли промышленности, энергетики, транспорта, связи, радиовещания, телевидения, информатики, земли для обеспечения космической деятельности, земли обороны, безопасности и земли иного специального назначения	Автомобильный транспорт	15937	–	2	Проведение работ не требуется
85	29-16:203401:570	Собственность ООО "Агропромышленная компания"Любовское"	Земли сельскохозяйственного назначения	Для сельскохозяйственного производства	4152340	29-16:203401:570:3У1(1)	Земли промышленности, энергетики, транспорта, связи, радиовещания, телевидения, информатики, земли для обеспечения космической деятельности, земли обороны, безопасности и земли иного специального назначения	Автомобильный транспорт	24375,79	82487	2	Раздел
						29-16:203401:570:3У1(2)			4062,38			
						29-16:203401:570:3У1(3)			3709,47			
						29-16:203401:570:3У1(4)			2833,78			
						29-16:203401:570:3У1(5)			79,71			
						29-16:203401:570:3У1(6)			3486,59			
						29-16:203401:570:3У1(7)			11040,33			
						29-16:203401:570:3У1(8)			147,80			
						29-16:203401:570:3У1(9)			2255,36			
						29-16:203401:570:3У1(10)			3712,77			
						29-16:203401:570:3У1(11)			26783,27			
86	29-16:203401	Неразграниченная государственная собственность	–	–	–	29-16:203401:3У1(1)	Земли промышленности, энергетики, транспорта, связи, радиовещания, телевидения, информатики, земли для обеспечения космической деятельности, земли обороны, безопасности и земли иного специального назначения	Автомобильный транспорт	16,41	22237	2	Образование из земель
						29-16:203401:3У1(2)			533,62			
						29-16:203401:3У1(3)			534,35			
						29-16:203401:3У1(4)			654,89			
						29-16:203401:3У1(5)			122,87			
						29-16:203401:3У1(6)			188,68			
						29-16:203401:3У1(7)			12890,35			
						29-16:203401:3У1(8)			7295,53			
87	29-16:200501	Неразграниченная государственная собственность	–	–	–	29-16:200501:3У1(1)	Земли промышленности, энергетики, транспорта, связи, радиовещания, телевидения, информатики, земли для обеспечения космической деятельности, земли обороны, безопасности и земли иного специального назначения	Автомобильный транспорт	49500,89	49607	2	Образование из земель
						29-16:200501:3У1(2)			106,05			
88	29-16:203401	Неразграниченная государственная собственность	–	–	–	29-16:203401:3У4	Земли промышленности, энергетики, транспорта, связи, радиовещания, телевидения, информатики, земли для обеспечения космической деятельности, земли обороны, безопасности и земли иного специального назначения	Автомобильный транспорт	24050	–	2	Образование из земель
89	29-22:080204	Неразграниченная государственная собственность	–	–	–	29-22:080204:3У1	Земли населенных пунктов	Земельные участки (территории) общего пользования	1239	–	2	Образование из земель
90	29-16:200301	Неразграниченная государственная собственность	–	–	–	29-16:200301:3У1	Земли населенных пунктов	Земельные участки (территории) общего пользования	34	–	2	Образование из земель
91	29-16:201001:596	Неразграниченная государственная собственность	Земли промышленности, энергетики, транспорта, связи, радиовещания, телевидения, информатики, земли для обеспечения космической деятельности, земли обороны, безопасности и земли иного специального назначения	Автомобильный транспорт	919	–	Земли населенных пунктов	Земельные участки (территории) общего пользования	919	–	2	Проведение работ не требуется
92	29-16:201001	Неразграниченная государственная собственность	–	–	–	29-16:201001:3У1	Земли населенных пунктов	Земельные участки (территории) общего пользования	21552	-	1, 2	Образование из земель
93	29-22:090405	Неразграниченная государственная собственность	–	–	–	29-22:090405:3У1	Земли населенных пунктов	Земельные участки (территории) общего пользования	504	-	2	Образование из земель
94	29-16:201004:851	Неразграниченная государственная собственность	Земли промышленности, энергетики, транспорта, связи, радиовещания, телевидения, информатики, земли для обеспечения космической деятельности, земли обороны, безопасности и земли иного специального назначения	Автомобильный транспорт	5650	-	Земли промышленности, энергетики, транспорта, связи, радиовещания, телевидения, информатики, земли для обеспечения космической деятельности, земли обороны, безопасности и земли иного специального назначения	Автомобильный транспорт	5650	–	2	Проведение работ не требуется


№ п/п	Кадастровый номер земельного участка /Номер кадастрового квартала	Вид права, правообладатель	Категория земель	Вид разрешенного использования по документу	Площадь земельного участка, кв.м	Обозначение образуемого земельного участка	Устанавливаемая категория земель при образовании земельного участка	Планируемый вид разрешенного использования в соответствии Классификатором видов разрешенного использования земельных участков	Площадь образуемого/уточняемого земельного участка (земельного участка, попадающего в границы размещения объекта), кв.м	Общая площадь образуемого многоконтурного участка, кв.м	Этап	Способ образования земельного участка
95	29:16:000000:7858	Неразграниченная государственная собственность	Земли промышленности, энергетики, транспорта, связи, радиовещания, телевидения, информатики, земли для обеспечения космической деятельности, земли обороны, безопасности и земли иного специального назначения	Автомобильный транспорт	28381	29:16:000000:7858:3У1	Земли промышленности, энергетики, транспорта, связи, радиовещания, телевидения, информатики, земли для обеспечения космической деятельности, земли обороны, безопасности и земли иного специального назначения	Автомобильный транспорт	2815	-	2	Раздел с сохранением исходного в измененных границах
						29:16:000000:7858	Земли населенных пунктов	Земельные участки (территории) общего пользования	25566			
96	29:16:203001	Неразграниченная государственная собственность	—	—	—	29:16:203001:3У1(1)	Земли промышленности, энергетики, транспорта, связи, радиовещания, телевидения, информатики, земли для обеспечения космической деятельности, земли обороны, безопасности и земли иного специального назначения	Автомобильный транспорт	9206,98	13984	2	Образование из земель
						29:16:203001:3У1(2)			4776,92			
97	29:16:203001	Неразграниченная государственная собственность	—	—	—	29:16:203001:3У2(1)	Земли промышленности, энергетики, транспорта, связи, радиовещания, телевидения, информатики, земли для обеспечения космической деятельности, земли обороны, безопасности и земли иного специального назначения	Автомобильный транспорт	3,98	12	2	Образование из земель
						29:16:203001:3У2(2)			3,92			
						29:16:203001:3У2(3)			4,02			
98	29:16:201001:457	Долевая собственность Дейнеко Александр Александрович 1/2, Кузнецова Екатерина Олеговна 1/2	Земли сельскохозяйственного назначения	Ведение садоводства	778	29:16:201001:457:3У1	Земли промышленности, энергетики, транспорта, связи, радиовещания, телевидения, информатики, земли для обеспечения космической деятельности, земли обороны, безопасности и земли иного специального назначения	Автомобильный транспорт	735	—	2	Раздел
99	29:16:201001:468	Долевая собственность Дейнеко Александр Александрович 1/2, Кузнецова Екатерина Олеговна 1/2	Земли сельскохозяйственного назначения	Ведение садоводства	637	29:16:201001:468:3У1	Земли населенных пунктов	Земельные участки (территории) общего пользования	81	—	2	Раздел
100	29:16:201001:476	Долевая собственность Дейнеко Александр Александрович 1/2, Кузнецова Екатерина Олеговна 1/2	Земли сельскохозяйственного назначения	Ведение садоводства	1100	29:16:201001:476:3У1	Земли населенных пунктов	Земельные участки (территории) общего пользования	919	—	2	Раздел
101	29:16:201001:477	Долевая собственность Дейнеко Александр Александрович 1/2, Кузнецова Екатерина Олеговна 1/2	Земли сельскохозяйственного назначения	Ведение садоводства	1100	—	Земли населенных пунктов	Земельные участки (территории) общего пользования	1100	—	2	Проведение работ не требуется
102	29:16:201001:478	Долевая собственность Дейнеко Александр Александрович 1/2, Кузнецова Екатерина Олеговна 1/2	Земли сельскохозяйственного назначения	Ведение садоводства	1100	—	Земли населенных пунктов	Земельные участки (территории) общего пользования	1100	—	2	Проведение работ не требуется
103	29:16:201001:480	Долевая собственность Дейнеко Александр Александрович 1/2, Кузнецова Екатерина Олеговна 1/2	Земли сельскохозяйственного назначения	для Ведения садоводства	1100	29:16:201001:480:3У1	Земли населенных пунктов	Земельные участки (территории) общего пользования	663	—	2	Раздел
104	29:16:201001:481	Долевая собственность Дейнеко Александр Александрович 1/2, Кузнецова Екатерина Олеговна 1/2	Земли сельскохозяйственного назначения	Ведение садоводства	1100	—	Земли населенных пунктов	Земельные участки (территории) общего пользования	1100	—	2	Проведение работ не требуется
105	29:16:201001:482	Долевая собственность Дейнеко Александр Александрович 1/2, Кузнецова Екатерина Олеговна 1/2	Земли сельскохозяйственного назначения	Ведение садоводства	687	29:16:201001:482:3У1	Земли населенных пунктов	Земельные участки (территории) общего пользования	256	—	2	Раздел
106	29:16:201001:460	Долевая собственность Дейнеко Александр Александрович 1/2, Кузнецова Екатерина Олеговна 1/2	Земли сельскохозяйственного назначения	Ведение садоводства	1100	29:16:201001:460:3У1	Земли населенных пунктов	Земельные участки (территории) общего пользования	449	—	2	Раздел
107	29:16:201001:537	Собственность Сараев Игорь Олегович	Земли сельскохозяйственного назначения	Ведение садоводства	1100	29:16:201001:537:3У1	Земли населенных пунктов	Земельные участки (территории) общего пользования	998	—	2	Раздел
108	29:16:201001:548	Собственность Сараев Игорь Олегович	Земли сельскохозяйственного назначения	Ведение садоводства	1100	29:16:201001:548:3У1	Земли населенных пунктов	Земельные участки (территории) общего пользования	709	—	2	Раздел
109	29:16:201001:570	Собственность Сараев Игорь Олегович	Земли сельскохозяйственного назначения	Ведение садоводства	895	—	Земли населенных пунктов	Земельные участки (территории) общего пользования	895	—	2	Проведение работ не требуется
110	29:16:201001:526	Собственность Сараев Игорь Олегович	Земли сельскохозяйственного назначения	Ведение садоводства	1100	29:16:201001:526:3У1(1)	Земли населенных пунктов	Земельные участки (территории) общего пользования	443,21	483	2	Раздел
						29:16:201001:526:3У1(2)			39,86			
111	29:16:201001:593	Собственность Сараев Игорь Олегович	Земли сельскохозяйственного назначения	Ведение садоводства	1100	—	Земли населенных пунктов	Земельные участки (территории) общего пользования	1100	—	2	Проведение работ не требуется
112	29:16:201001:592	Собственность Сараев Игорь Олегович	Земли сельскохозяйственного назначения	Ведение садоводства	1100	—	Земли населенных пунктов	Земельные участки (территории) общего пользования	1100	—	2	Проведение работ не требуется
113	29:16:201001:591	Собственность Сараев Игорь Олегович	Земли сельскохозяйственного назначения	Ведение садоводства	1100	—	Земли населенных пунктов	Земельные участки (территории) общего пользования	1100	—	2	Проведение работ не требуется
114	29:16:201001:581	Собственность Сараев Игорь Олегович	Земли сельскохозяйственного назначения	Ведение садоводства	1100	—	Земли населенных пунктов	Земельные участки (территории) общего пользования	1100	—	2	Проведение работ не требуется
115	29:16:201001:527	Собственность Сараев Игорь Олегович	Земли сельскохозяйственного назначения	Ведение садоводства	1100	—	Земли населенных пунктов	Земельные участки (территории) общего пользования	1100	—	2	Проведение работ не требуется
116	29:16:201001:528	Собственность Сараев Игорь Олегович	Земли сельскохозяйственного назначения	Ведение садоводства	1100	29:16:201001:528:3У1	Земли населенных пунктов	Земельные участки (территории) общего пользования	882	—	2	Раздел

№ п/п	Кадастровый номер земельного участка /Номер кадастрового квартала	Вид права, правообладатель	Категория земель	Вид разрешенного использования по документу	Площадь земельного участка, кв.м	Обозначение образуемого земельного участка	Устанавливаемая категория земель при образовании земельного участка	Планируемый вид разрешенного использования в соответствии Классификатором видов разрешенного использования земельных участков	Площадь образуемого/уточняемого земельного участка (земельного участка, попадающего в границы размещения объекта), кв.м	Общая площадь образуемого многоконтурного участка, кв.м	Этап	Способ образования земельного участка
145	29:16:000000	Неразграниченная государственная собственность	–	–	–	29:16:000000:3У2	Земли промышленности, энергетики, транспорта, связи, радиовещания, телевидения, информатики, земли для обеспечения космической деятельности, земли обороны, безопасности и земли иного специального назначения	Автомобильный транспорт	281	–	1	Образование из земель
146	29:16:203401	Неразграниченная государственная собственность	–	–	–	29:16:203401:3У3	Земли населенных пунктов	Земельные участки (территории) общего пользования	28	–	2	Образование из земель
147	29:22:090405	Неразграниченная государственная собственность	–	–	–	29:22:090405:3У2	Земли промышленности, энергетики, транспорта, связи, радиовещания, телевидения, информатики, земли для обеспечения космической деятельности, земли обороны, безопасности и земли иного специального назначения	Автомобильный транспорт	28	–	2	Образование из земель
148	29:16:200401	Неразграниченная государственная собственность	–	–	–	29:16:200401:3У1	Земли населенных пунктов	Земельные участки (территории) общего пользования	96	–	2	Образование из земель
149	29:16:000000	Неразграниченная государственная собственность	–	–	–	29:16:000000:3У3	Земли населенных пунктов	Земельные участки (территории) общего пользования	3425	–	2	Образование из земель
150	29:16:201901	Неразграниченная государственная собственность	–	–	–	29:16:201901:3У2	Земли населенных пунктов	Земельные участки (территории) общего пользования	7150	–	2	Образование из земель
151	29:16:000000	Неразграниченная государственная собственность	–	–	–	29:16:000000:3У4	Земли промышленности, энергетики, транспорта, связи, радиовещания, телевидения, информатики, земли для обеспечения космической деятельности, земли обороны, безопасности и земли иного специального назначения	Автомобильный транспорт	3599	–	2	Образование из земель
152	29:16:000000	Неразграниченная государственная собственность	–	–	–	29:16:000000:3У5	Земли промышленности, энергетики, транспорта, связи, радиовещания, телевидения, информатики, земли для обеспечения космической деятельности, земли обороны, безопасности и земли иного специального назначения	Автомобильный транспорт	8953	–	2	Образование из земель
153	29:16:000000	Неразграниченная государственная собственность	–	–	–	29:16:000000:3У6	Земли населенных пунктов	Земельные участки (территории) общего пользования	4537	–	2	Образование из земель
154	29:16:000000	Неразграниченная государственная собственность	–	–	–	29:16:000000:3У7	Земли промышленности, энергетики, транспорта, связи, радиовещания, телевидения, информатики, земли для обеспечения космической деятельности, земли обороны, безопасности и земли иного специального назначения	Автомобильный транспорт	25948	–	2	Образование из земель
155	29:16:200301	Неразграниченная государственная собственность	–	–	–	29:16:200301:3У2	Земли населенных пунктов	Земельные участки (территории) общего пользования	13083	–	1, 2	Образование из земель
156	29:16:000000	Неразграниченная государственная собственность	–	–	–	29:16:000000:3У8	Земли промышленности, энергетики, транспорта, связи, радиовещания, телевидения, информатики, земли для обеспечения космической деятельности, земли обороны, безопасности и земли иного специального назначения	Автомобильный транспорт	20330	–	1, 2	Образование из земель

Перечень земельных участков, которые полностью или частично расположены в границах резервируемых земель в целях реализации проекта: «Строительство и реконструкция автомобильной дороги М-8 «Холмогоры» от Москвы через Ярославль, Вологду до Архангельска. Реконструкция автомобильной дороги М-8 «Холмогоры» Москва - Ярославль - Вологда - Архангельск, подъезд к городу Северодвинск на участке км 0+700 - км 13+000, Архангельская область»								
№ п/п	№ п/п на чертеже межевания территории	Местоположение	Кадастровый номер земельного участка / Номер кадастрового квартала	Категория земель	Площадь земельного участка, кв.м	Правообладатель	Вид права	Площадь земельного участка, попадающего в границы резервирования, кв.м
1	6	обл. Архангельская, г. Архангельск, КИЗ "Виктория", ул. Куйбышева	29:22:090110:19	Земли населенных пунктов	1400	–	Неразграниченная государственная собственность	1399 (граница земельного участка не установлена в соответствии с требованиями земельного законодательства, требуется уточнение площади)
2	9	Архангельская область, г. Архангельск, Цигломский территориальный округ, по Первому рабочему кварталу, 105	29:22:090110:201	Земли населенных пунктов	1607	–	Неразграниченная государственная собственность	1607
3	17	Архангельская область, г. Архангельск, Цигломский территориальный округ, ул. Советской	29:22:090501:803	Земли населенных пунктов	6155	–	Неразграниченная государственная собственность	510
4	19	Российская Федерация, Архангельская обл., г. Архангельск	29:22:090501:914	Земли населенных пунктов	9662	–	Неразграниченная государственная собственность	9662
5	20	Архангельская область, г. Архангельск, Цигломский территориальный округ, по ул. Боря	29:22:090501:800	Земли населенных пунктов	104012	МО "Город Архангельск" Архангельской области	Собственность	24
6	22	Российская Федерация, Архангельская обл., г. Архангельск	29:22:090108:118	Земли населенных пунктов	18811	–	Неразграниченная государственная собственность	18811
7	23	Российская Федерация, Архангельская область, город Архангельск	29:22:090107:361	Земли населенных пунктов	9349	–	Неразграниченная государственная собственность	9349
8	24	Российская Федерация, Архангельская область, г. Архангельск	29:22:090109:2651	Земли населенных пунктов	20629	–	Неразграниченная государственная собственность	20629
9	25	Российская Федерация, Архангельская область	29:22:0000000	–	–	–	Неразграниченная государственная собственность	51951
10	26	Российская Федерация, Архангельская область, город Архангельск, улица Первый рабочий квартал	29:22:090110:440	Земли населенных пунктов	140	–	Неразграниченная государственная собственность	140
11	27	Российская Федерация, Архангельская область, г. Архангельск	29:22:000000:12615	Земли населенных пунктов	23097	–	Неразграниченная государственная собственность	23097
12	28	Российская Федерация, Архангельская область, г. Архангельск	29:22:090503	–	–	–	Неразграниченная государственная собственность	14229
13	29	Российская Федерация, Архангельская область, г. Архангельск	29:22:090501	–	–	–	Неразграниченная государственная собственность	110230
14	42	Российская Федерация, Архангельская область	29:16:200301:67	Земли населенных пунктов	250	–	Неразграниченная государственная собственность	257 (граница земельного участка не установлена в соответствии с требованиями земельного законодательства, требуется уточнение площади)
15	44	Российская Федерация, Архангельская область	29:16:200301:445	Земли населенных пунктов	291	МО "Заостровское" Приморского муниципального района Архангельской области	Собственность	291

16	45	Российская Федерация, Архангельская область	29:16:000000:7863	Земли населенных пунктов	84	МО "Заостровское" Приморского муниципального района Архангельской области	Собственность	84
17	48	Российская Федерация, Архангельская область	29:16:200301:4	Земли населенных пунктов	654	Российская Федерация	Собственность	654
18	52	Российская Федерация, Архангельская область	29:16:000000:5078	Земли населенных пунктов	866	МО "Заостровское" Приморского муниципального района Архангельской области	Собственность	524
19	57	Российская Федерация, Архангельская область	29:00:000000:106647	Земли населенных пунктов	1163	МО "Город Архангельск" Архангельской области	Собственность	1163
20	59	Российская Федерация, Архангельская область	29:16:203401	–	–	–	Неразграниченная государственная собственность	562
21	60	Российская Федерация, Архангельская область	29:16:201801:517	Земли сельскохозяйственного назначения	60	–	Неразграниченная государственная собственность	60
22	71	Архангельская область, район Приморский, муниципальное образование "Заостровское", дер. Малая Хечемень	29:16:201201:42	Земли населенных пунктов	549	МО "Заостровское" Приморского муниципального района Архангельской области	Собственность	489
23	77	Российская Федерация, Архангельская область	29:16:201901	–	–	–	Неразграниченная государственная собственность	497
24	80	Архангельская обл., р-н Приморский, МО "Лисостровское", в районе пос. Пирсы	29:16:203401:320	Земли сельскохозяйственного назначения	1594	–	Неразграниченная государственная собственность	1594
25	81	Архангельская обл., р-н Приморский, МО "Лисостровское", в районе пос. Пирсы	29:16:203401:321	Земли сельскохозяйственного назначения	876	–	Неразграниченная государственная собственность	876
26	86	Российская Федерация, Архангельская область	29:16:203401	–	–	–	Неразграниченная государственная собственность	22237
27	87	Российская Федерация, Архангельская область	29:16:200501	–	–	–	Неразграниченная государственная собственность	49607
28	88	Российская Федерация, Архангельская область	29:16:203401	–	–	–	Неразграниченная государственная собственность	24050
29	89	Российская Федерация, Архангельская область	29:22:080204	–	–	–	Неразграниченная государственная собственность	1239
30	90	Российская Федерация, Архангельская область	29:16:200301	–	–	–	Неразграниченная государственная собственность	34
31	91	Российская Федерация, Архангельская область, Приморский район.	29:16:201001:596	Земли промышленности, энергетики, транспорта, связи, радиовещания, телевидения, информатики, земли для обеспечения космической деятельности, земли обороны, безопасности и земли иного специального назначения	919	–	Неразграниченная государственная собственность	919
32	92	Российская Федерация, Архангельская область	29:16:201001	–	–	–	Неразграниченная государственная собственность	21552
33	93	Российская Федерация, Архангельская область, г. Архангельск	29:22:090405	–	–	–	Неразграниченная государственная собственность	504

34	94	Российская Федерация, Архангельская область	29:16:201004:851	Земли промышленности, энергетики, транспорта, связи, радиовещания, телевидения, информатики, земли для обеспечения космической деятельности, земли обороны, безопасности и земли иного специального назначения	5650	–	–	Неразграниченная государственная собственность	5650
35	95	Российская Федерация, Архангельская обл., Приморский р-н, МО "Застовское"	29:16:000000:7858	Земли промышленности, энергетики, транспорта, связи, радиовещания, телевидения, информатики, земли для обеспечения космической деятельности, земли обороны, безопасности и земли иного специального назначения	28381	–	–	Неразграниченная государственная собственность	28381
36	96	Российская Федерация, Архангельская область	29:16:203001	–	–	–	–	Неразграниченная государственная собственность	13984
37	97	Российская Федерация, Архангельская область	29:16:203001	–	–	–	–	Неразграниченная государственная собственность	12
38	144	Российская Федерация, Архангельская область	29:22:090503	–	–	–	–	Неразграниченная государственная собственность	1625
39	145	Российская Федерация, Архангельская область	29:16:000000	–	–	–	–	Неразграниченная государственная собственность	281
40	146	Российская Федерация, Архангельская область, г. Архангельск	29:16:203401	–	–	–	–	Неразграниченная государственная собственность	28
41	147	Российская Федерация, Архангельская область	29:22:090405	–	–	–	–	Неразграниченная государственная собственность	28
42	148	Российская Федерация, Архангельская область	29:16:200401	–	–	–	–	Неразграниченная государственная собственность	96
43	149	Российская Федерация, Архангельская область	29:16:000000	–	–	–	–	Неразграниченная государственная собственность	3425
44	150	Российская Федерация, Архангельская область	29:16:201901	–	–	–	–	Неразграниченная государственная собственность	7150
45	151	Российская Федерация, Архангельская область	29:16:000000	–	–	–	–	Неразграниченная государственная собственность	3599
46	152	Российская Федерация, Архангельская область	29:16:000000	–	–	–	–	Неразграниченная государственная собственность	8953
47	153	Российская Федерация, Архангельская область	29:16:000000	–	–	–	–	Неразграниченная государственная собственность	4537
48	154	Российская Федерация, Архангельская область	29:16:000000	–	–	–	–	Неразграниченная государственная собственность	25948
49	155	Российская Федерация, Архангельская область	29:16:200301	–	–	–	–	Неразграниченная государственная собственность	13083
50	156	Российская Федерация, Архангельская область	29:16:000000	–	–	–	–	Неразграниченная государственная собственность	20330



Начальник ФКУ Упрдор «Холмогоры»

К. В. Чупров

Перечень земельных участков, которые полностью или частично расположены в границах зоны планируемого размещения объекта федерального значения, и планируемых к резервированию и дальнейшему изъятию в целях реализации проекта: «Строительство и реконструкция автомобильной дороги М-8 «Холмогоры» от Москвы через Ярославль, Вологду до Архангельска. Реконструкция автомобильной дороги М-8 «Холмогоры» Москва - Ярославль - Вологда - Архангельск, подъезд к городу Северодвинск на участке км 0+700 - км 13+000, Архангельская область»							
№ п/п	№ п/п на чертеже	Местоположение земельного участка	Кадастровый номер земельного участка / Номер кадастрового квартала	Категория земель	Площадь земельного участка, кв.м	Вид права, правообладатель	Площадь земельного участка или части земельного участка, попадающего в зону размещения Объекта и подлежащего изъятию, кв.м
1	5	Российская Федерация, Архангельская область, город Архангельск, Первичный рабочий квартал	29:22:090110:441	Земли населенных пунктов	289	Собственность Наумова Надежда Егоровна	289
2	7	Архангельская обл., г. Архангельск, Первый рабочий квартал, дом 114	29:22:090110:11	Земли населенных пунктов	1123	Долевая собственность Колмакова Ниннэль Витальевна 1/2, Веревкина Анастасия Павловна 1/2	1123
3	8	Архангельская область, г. Архаенгельск, район Пролетарский, пос. л/з 5-6-7, участок №9	29:22:090111:530	Земли населенных пунктов	825	Долевая собственность Таратин Виктор Афанасьевич 1/2, Звягин Вадим Анатольевич 1/4, Звягин Игорь Анатольевич 1/4	825
4	10	Архангельская область, г. Архангельск, Цигломенский территориальный округ, по Первому рабочему кварталу, 104	29:22:090111:565	Земли населенных пунктов	978	Долевая собственность Зражевская Татьяна Николаевна 1/3, Зражевский Лев Владиславович 1/3, Зражевский Антон Владиславович 1/3	978
5	11	Архангельская область, г. Архангельск, Цигломенский территориальный округ, по Первому рабочему кварталу, 103	29:22:090111:531	Земли населенных пунктов	1158	Собственность Попов Василий Михайлович	1158
6	15	Российская Федерация, Архангельская обл. г. Архангельск	29:22:090503:205	Земли населенных пунктов	722	Собственность Архангельская область, Постоянное (бессрочное) пользование Государственное казенное учреждение Архангельской области "Дорожное агентство "Архангельскавтодор"	722
7	16	установлено относительно ориентира, расположенного за пределами участка. Ориентир КМ 9+470 автомобильной дороги "Подъезд к г. Северодвинск от автомобильной дороги М-8 "Холмогоры". Участок находится примерно в 3 км от ориентира по направлению на юг. Почтовый адрес ориентира: обл. Архангельская, г. Архангельск, Цикломенский территориальный округ	29:22:090501:12	Земли населенных пунктов	13036	Собственность Архангельская область, Постоянное (бессрочное) пользование Государственное казенное учреждение Архангельской области "Дорожное агентство "Архангельскавтодор"	1931
8	21	установлено относительно ориентира, расположенного в границах участка. Почтовый адрес ориентира: обл. Архангельская, г. Архангельск, ул. Севстрой, дом 60	29:22:090501:9	Земли населенных пунктов	1752	Собственность Ераян Мартирос Аршаки	1005
9	43	Российская Федерация, Архангельская область, Приморский район, деревня Малая Тойнокурья	29:16:200301:441	Земли населенных пунктов	149	Собственность Багрецов Николай Григорьевич	149
10	46	Российская Федерация, Архангельская область, Приморский район, деревня Малая Тойнокурья	29:16:200301:446	Земли населенных пунктов	1538	Собственность Новенькова Ольга Евгеньевна	1538
11	47	Российская Федерация, Архангельская область, Приморский район, деревня Малая Тойнокурья	29:16:200301:443	Земли населенных пунктов	47	Собственность Дианова Людмила Анатольевна	47
12	49	обл. Архангельская, р-н Приморский , с/а Заостровская, д. Малая Тойнокурья, дом 28	ЕЗП 29:16:200301:15 (вх.29:16:200301:13)	Земли населенных пунктов	2159	Долевая собственность Плетнева Фаина Антоновна 1/2, Ефремов Анатолий Антонович 1/2	304
13	50	обл. Архангельская, р-н Приморский, МО "Заостровское", д. Малая Тойсокурья, дом 29	29:16:200301:116	Земли населенных пунктов	1419	Долевая собственность Кунавин Алексей Анатольевич	84

14	51	Российская Федерация, Архангельская область, Приморский район, муниципальное образование "Заостровское"	29:16:200501:1148	Земли сельскохозяйственного назначения	652	Собственность Сараев Игорь Олегович	652
15	53	Архангельская обл., р-н Приморский, МО "Заостровское", в районе Б.Гойнокурье	29:16:200501:280	Земли сельскохозяйственного назначения	19964	Собственность ООО "Комсервис"	1978
16	54	Российская Федерация, Архангельская обл., Приморский район, МО "Заостровское"	29:16:200501:1152	Земли сельскохозяйственного назначения	4631	Собственность ООО "Комсервис"	4631
17	55	Архангельская обл., р-н Приморский, участок Гойнокурье, заднее населенного пункта Большое Гроекурье	29:16:200501:324	Земли сельскохозяйственного назначения	30022	Собственность ООО "Комсервис"	5727
18	56	установлено относительно ориентира, расположенного за пределами участка. Почтовый адрес ориентира: Архангельская обл., Приморский р-н, западнее населенного пункта Большое Гойнокурье	29:16:200501:320	Земли сельскохозяйственного назначения	19312	Долевая собственность Дрочнева Александра Игнатьевна 1/2, Толоконцев Евгений Алексеевич 1/2	11171
19	58	Российская Федерация, Архангельская область, город Архангельск	29:16:201001:597	Земли сельскохозяйственного назначения	8726	Собственность Репешова Наталья Александровна	8726
20	61	Архангельская область, Приморский район, в районе пос. Луговой	29:16:201002:5	Земли сельскохозяйственного назначения	3979186	Собственность Российская Федерация, Постоянное (бессрочное) пользование Федеральное государственное унитарное предприятие "Архангельское" Российской академии сельскохозяйственных наук	47274
21	62	установлено относительно ориентира, расположенного за пределами участка. Ориентир от съезда в пос. Зеленец. Участок находится примерно в от ориентира по направлению на . Участок находится примерно в 20 м, по направлению на север оториентира. Почтовый адрес ориентира: Архангельская область, Приморский район	29:16:201002:6	Земли промышленности, энергетики, транспорта, связи, радиовещания, телевидения, информатики, земли для обеспечения космической деятельности, земли обороны, безопасности и земли иного специального назначения	1296	Собственность Ефремов Алексей Анатольевич	1296
22	63	обл. Архангельская, р-н Приморский, МО "Заостровское", п. Луговой	29:16:201101:11	Земли населенных пунктов	1272	Собственность Архангельская область, Постоянное (бессрочное) пользование Государственное казенное учреждение Архангельской области "Дорожное агентство "Архангельскавтодор"	1272
23	64	Архангельская область, Приморский район, в районе пос. Луговой	ЕЗП 29:16:201003:8 (вх.29:16:201003:7) (вх.29:16:201003:6)	Земли сельскохозяйственного назначения	905230	Собственность ОАО "Архангельское племпредприятие"	100489
24	65	Российская Федерация, Архангельская область, Приморский район, муниципальное образование "Заостровское"	29:16:201004:841	Земли промышленности, энергетики, транспорта, связи, радиовещания, телевидения, информатики, земли для обеспечения космической деятельности, земли обороны, безопасности и земли иного специального назначения	931	Собственность ООО "Руссобел"	931
25	66	Архангельская область, Приморский район, МО "Заостровское", в районе деревни Борисовская	29:16:201004:849	Земли сельскохозяйственного назначения	404	Собственность Гафарова Татьяна Михайловна	404
26	67	Российская Федерация, Архангельская область, Приморский р-н, муниципальное образование "Заостровское"	29:16:201004:847	Земли промышленности, энергетики, транспорта, связи, радиовещания, телевидения, информатики, земли для обеспечения космической деятельности, земли обороны, безопасности и земли иного специального назначения	451	Собственность ООО "Руссобел"	451
27	68	Российская Федерация, Архангельская область, Приморский р-н, муниципальное образование "Заостровское"	29:16:201004:843	Земли сельскохозяйственного назначения	10176	Собственность ООО "Пригород"	10176
28	69	Российская Федерация, Архангельская область, Приморский р-н, муниципальное образование "Заостровское"	29:16:201004:642	Земли сельскохозяйственного назначения	486592	Собственность ООО "Поморье"	5095
29	70	Российская Федерация, Архангельская область, Приморский р-н, муниципальное образование "Заостровское"	29:16:201004:839	Земли сельскохозяйственного назначения	15508	Собственность ООО "Пригород"	15508

30	72	Российская Федерация, Архангельская область, Приморский р-н, муниципальное образование "Заостровское"	29:16:201004:845	Земли промышленности, энергетики, транспорта, связи, радиовещания, телевидения, информатики, земли для обеспечения космической деятельности, земли обороны, безопасности и земли иного специального назначения	631	Собственность ООО "Руссобел"	631
31	73	Российская Федерация, Архангельская область, Приморский р-н, муниципальное образование "Заостровское"	29:16:201801:522	Земли сельскохозяйственного назначения	2194	Собственность Тархов Иван Сергеевич	2194
32	74	Российская Федерация, Архангельская область, Приморский район	29:16:201801:518	Земли промышленности, энергетики, транспорта, связи, радиовещания, телевидения, информатики, земли для обеспечения космической деятельности, земли обороны, безопасности и земли иного специального назначения	34	Собственность АО "Тандер"	34
33	75	Архангельская область, Приморский район, центральная часть Приморского кадастрового квартала	29:16:201801:118	Земли промышленности, энергетики, транспорта, связи, радиовещания, телевидения, информатики, земли для обеспечения космической деятельности, земли обороны, безопасности и земли иного специального назначения	59877	Собственность Архангельская область, Постоянное (бессрочное) пользование Государственное казенное учреждение Архангельской области "Дорожное агентство "Архангельскавтодор"	1990
34	76	Российская Федерация, Архангельская область, Приморский район	29:16:201801:520	Земли сельскохозяйственного назначения	1174	Собственность ООО "Поморье"	1174
35	78	установлено относительно ориентира, расположенного за пределами участка. Почтовый адрес ориентира: Архангельская область, Приморский район, МО "Заостровское" в районе дер. Малая Хечемь	29:16:201801:524	Земли сельскохозяйственного назначения	4191	Собственность ООО "Заостровье-18"	4191
36	79	установлено относительно ориентира, расположенного за пределами участка. Ориентир автодорога "Подъезд к г. Северодвинску" ПК1+500. Участок находится примерно в 20 метрах от ориентира по направлению на север. Почтовый адрес ориентира: Архангельская область, Приморский район, центральная часть Приморского кадастрового района	29:16:203001:3	Земли сельскохозяйственного назначения	57604	Собственность Панфилова Антонина Ивановна	4417
37	82	Российская Федерация, Архангельская область, Приморский район, муниципальное образование "Заостровское"	29:16:203401:839	Земли промышленности, энергетики, транспорта, связи, радиовещания, телевидения, информатики, земли для обеспечения космической деятельности, земли обороны, безопасности и земли иного специального назначения	263	Аренда ПАО "Межрегиональная распределительная сетевая компания Северо-Запада"	263
38	83	Архангельская обл., р-н Приморский, МО "Заостровское"	29:16:203401:281	Земли промышленности, энергетики, транспорта, связи, радиовещания, телевидения, информатики, земли для обеспечения космической деятельности, земли обороны, безопасности и земли иного специального назначения	13428	Собственность Архангельская область, Постоянное (бессрочное) пользование Государственное казенное учреждение Архангельской области "Дорожное агентство "Архангельскавтодор"	2784
39	84	Российская Федерация, Архангельская область, Приморский район, муниципальное образование "Заостровское"	29:16:201004:837	Земли промышленности, энергетики, транспорта, связи, радиовещания, телевидения, информатики, земли для обеспечения космической деятельности, земли обороны, безопасности и земли иного специального назначения	15937	Собственность ООО "Руссобел"	15937
40	85	Архангельская область, Приморский район	29:16:203401:570	Земли сельскохозяйственного назначения	4152340	Собственность ООО "Агропромышленная компания"Любовское"	82487
41	98	Архангельская область, Приморский район	29:16:201001:457	Земли сельскохозяйственного назначения	778	Долевая собственность Дейнеко Александр Александрович 1/2, Кузнецова Екатерина Олеговна 1/2	735

69	126	Архангельская область, Приморский район	29:16:201001:603	Земли сельскохозяйственного назначения	332	Собственность Сараев Игорь Олегович	332
70	127	Архангельская область, Приморский район	29:16:201001:558	Земли сельскохозяйственного назначения	1100	Собственность Сараев Игорь Олегович	24
71	128	Архангельская область, Приморский район	29:16:201001:568	Земли сельскохозяйственного назначения	1100	Собственность Сараев Игорь Олегович	1100
72	129	Архангельская область, Приморский район	29:16:201001:565	Земли сельскохозяйственного назначения	1100	Собственность Сараев Игорь Олегович	9
73	130	Архангельская область, Приморский район	29:16:201001:566	Земли сельскохозяйственного назначения	1076	Собственность Сараев Игорь Олегович	504
74	131	Архангельская область, Приморский район	29:16:201001:567	Земли сельскохозяйственного назначения	639	Собственность Сараев Игорь Олегович	620
75	132	Архангельская область, Приморский район	29:16:201001:576	Земли сельскохозяйственного назначения	1100	Собственность Сараев Игорь Олегович	467
76	133	Архангельская область, Приморский район	29:16:201001:577	Земли сельскохозяйственного назначения	706	Собственность Сараев Игорь Олегович	689
77	134	Архангельская область, Приморский район	29:16:201001:578	Земли сельскохозяйственного назначения	1100	Собственность Сараев Игорь Олегович	1100
78	135	Архангельская область, Приморский район	29:16:201001:590	Земли сельскохозяйственного назначения	1100	Собственность Сараев Игорь Олегович	689
79	136	Архангельская область, Приморский район	29:16:201001:588	Земли сельскохозяйственного назначения	1070	Собственность Сараев Игорь Олегович	111
80	137	Архангельская область, Приморский район	29:16:201001:589	Земли сельскохозяйственного назначения	1100	Собственность Сараев Игорь Олегович	819
81	138	Российская Федерация, Архангельская область, Приморский район	29:16:201001:594	Земли сельскохозяйственного назначения	262	Собственность Миронова Мария Геннадьевна	262
82	139	Архангельская область, Приморский район	29:16:201001:436	Земли сельскохозяйственного назначения	634	Собственность Миронова Мария Геннадьевна	443
83	140	Архангельская область, Приморский район	29:16:201001:601	Земли сельскохозяйственного назначения	108	Собственность Миронова Мария Геннадьевна	108
84	141	Российская Федерация, Архангельская область, Приморский район	29:16:201001:599	Земли сельскохозяйственного назначения	3	Собственность Миронова Мария Геннадьевна	3
85	142	Архангельская область, Приморский р-н	29:16:201001:437	Земли сельскохозяйственного назначения	849	Собственность Миронова Мария Геннадьевна	849
86	143	Архангельская область, г. Архангельск, Пролетарский район, п. Цигломень	29:22:090111:584	Земли населенных пунктов	1128	Собственность Комарова Надежда Григорьевна	1128

Начальник ФКУ Упрдор «Холмогоры»

К. В. Чупров



**Перечень объектов капитального строительства, которые расположены в границах зоны планируемого размещения объекта федерального значения, и планируемых к дальнейшему изъятию в целях реализации проекта:
«Строительство и реконструкция автомобильной дороги М-8 «Холмогоры» от Москвы через Ярославль, Вологду до Архангельска. Реконструкция автомобильной дороги М-8 «Холмогоры» Москва - Ярославль - Вологда - Архангельск, подъезд к городу Северодвинск на участке км 0+700 - км 13+000, Архангельская область»**

№ п/п	Адрес объекта недвижимости	Кадастровый номер ОКС	Наименование объекта недвижимости	Назначение	Площадь/Протяженность	Вид права, правообладатель
1	Архангельская обл., г.Архангельск, 1-й Рабочий квартал, дом 114	29:22:090110:44	Объект индивидуального жилищного строительства	Жилой дом	45,5 кв.м	Долевая собственность Колмакова Ниннэль Витальевна 1/2, Веревкина Анастасия Павловна 1/2
2	Архангельская обл., г.Архангельск, 1-й Рабочий квартал, дом 113	29:22:000000:4103	Жилой дом	Жилой дом	49,8 кв.м	Долевая собственность Таратин Виктор Афанасьевич 1/2, Звягин Игорь Анатольевич 1/4, Звягин Вадим Анатольевич 1/4
3	Архангельская обл., г.Архангельск, 1-й Рабочий квартал, дом 105	29:22:000000:3974	Объект индивидуального жилищного строительства	Жилой дом	96,2 кв.м	Долевая собственность Малахова Галина Семеновна 1/2, Патокин Владимир Николаевич 1/4
4	Архангельская обл., г.Архангельск, 1-й Рабочий квартал, дом 99	29:22:000000:4164	Индивидуальный жилой дом	Жилой дом	43,2 кв.м	Собственность Комарова Надежда Григорьевна
5	Архангельская обл., г.Архангельск, кв-л Рабочий 1-й, д 104	29:22:000000:3973	Индивидуальный жилой дом	Жилой дом	68 кв.м	Долевая собственность Зражевская Татьяна Николаевна 1/3, Зражевский Антон Владиславович 1/3, Зражевский Лев Владиславович 1/3
6	Архангельская обл., г.Архангельск, кв-л Рабочий 1-й, д 103	29:22:000000:3972	Индивидуальный жилой дом	Жилой дом	39,5 кв.м	Сведения о регистрации прав отсутствуют
7	Архангельская обл., г.Архангельск, округ Цигломенский, ул Севстрой, д 60	29:22:090501:610	Операторская	Нежилое здание	13,2 кв.м	Сведения о регистрации прав отсутствуют
8	Архангельская обл., г.Архангельск, округ Цигломенский, ул Севстрой, д 60	29:22:090501:611	Проезжая часть (сооружение)	не определено	965,8 кв.м	Сведения о регистрации прав отсутствуют
9	Архангельская обл., г.Архангельск, округ Цигломенский, ул Севстрой, д 60	29:22:090501:802	Автозаправочная станция	Транспорт	1752 кв.м	Собственность Хачатрян Карен Геворгович
10	Архангельская область, г.Архангельск, улСевстрой, д60	29:22:090501:612	Линии электропередач	не определено	600 м	Сведения о регистрации прав отсутствуют
11	Архангельская область, г.Архангельск, улСевстрой, д60	29:22:090501:613	Канализация	не определено	31 м	Сведения о регистрации прав отсутствуют
12	Архангельская обл., Приморский р-н, МО "Заостровское", д. Малая Тойнокурья, дом55, строение 1	29:16:200301:176	Данные отсутствуют	Нежилое здание	124 кв.м	Собственность Новенькова Ольга Евгеньевна
13	Архангельская обл., Приморский р-н, Заостровский с/совет, дер. Малая Тойнокурья, д. 28	29:16:200301:133	Индивидуальный жилой дом	Жилой дом	66,3 кв.м	Долевая собственность Плетнева Фаина Антоновна 1/2, Ефремов Анатолий Антонович 1/2
14	Архангельская обл., Приморский р-н, пос. Луговой(Зеленец)	29:16:000000:1842	АЗС контейнерного типа	хранение и реализация ГСМ	42,8 кв.м	Собственность Ефремов Алексей Анатольевич
15	Архангельская обл., Приморский р-н, МО "Заостровское", деревня Малая Тойнокурья	29:16:000000:5098	Автомобильная дорога подъезд к дер. Малая Тойнокурья	Сооружение дорожного транспорта	1295 м	Собственность МО "Заостровское" Приморский район Архангельская область
16	Архангельская область, Приморский район, МО "Заостровское", деревня Большое Тойнокурье	29:16:000000:5085	Автомобильная дорога подъезд к дер. Большое Тойнокурье	Сооружение дорожного транспорта	174 м	Собственность МО "Заостровское" Приморский район Архангельская область
17	Архангельская обл., Приморский р-н, МО "Заостровское" деревня Малая Тойнокурья	29:16:200301:194	Автомобильная дорога подъезд к дер. Малая Тойнокурья	Сооружение дорожного транспорта	181 м	Собственность МО "Заостровское" Приморский район Архангельская область
18	Архангельская обл., Приморский р-н, МО "Заостровское", дер. Усть-Заостровская	29:16:201901:120	Автомобильная дорога подъезд к ул. Пирсовой дер. Усть-Заостровское	Сооружение дорожного транспорта	89 м	Сведения о регистрации прав отсутствуют (в соответствии с письмом Администрации МО "Приморский муниципальный район" от 27.09.2018 №01-8/761 собственность МО "Заостровское")
19	Архангельская область, Приморский район, МО "Заостровское", деревня Малая Хечемь	29:16:201201:45	Автомобильная дорога подъезд к дер. Малая Хечемь	Сооружения дорожного транспорта	121 м	Собственность МО "Заостровское" Приморский район Архангельская область
20	Архангельская обл., Приморский р-он, Подъезд к дер. Боры от автомобильной дороги "Подъезд к г. Северодвинск"	29:16:000000:482	Автомобильная дорога подъезд к дер. Боры от автомобильной дороги "Подъезд к г. Северодвинск"	дороги	3805 м	Собственность Архангельская область, Оперативное управление Государственное казенное учреждение Архангельской области "Дорожное агентство "Архангельскавтодор"
21	Архангельская обл., Приморский р-н	29:16:000000:2770	Автомобильная дорога подъезд к пос. Луговой от автомобильной дороги "Подъезд к г. Северодвинск"	дороги	100 м	Собственность Архангельская область, Оперативное управление Государственное казенное учреждение Архангельской области "Дорожное агентство "Архангельскавтодор"
22	Архангельская обл., Приморский р-н, МО "Заостровское"	29:16:000000:360	Автомобильная дорога подъезд к дер. Рикасово от автомобильной дороги "Подъезд к г. Северодвинск"	дороги	5060 м	Собственность Архангельская область, Оперативное управление Государственное казенное учреждение Архангельской области "Дорожное агентство "Архангельскавтодор"
23	Архангельская обл., Приморский р-н, МО "Заостровское"	29:16:000000:364	Автомобильная дорога подъезд к дер. Левковка от автомобильной дороги "Подъезд к г. Северодвинск"	дороги	2152 м	Собственность Архангельская область, Оперативное управление Государственное казенное учреждение Архангельской области "Дорожное агентство "Архангельскавтодор"

Начальник ФКУ Упрдор «Холмогоры»



К. В. Чупров

Приложение 3			
Перечень координат характерных точек границ земельных участков, расположенных в границах зоны планируемого размещения объекта			
<p>«Строительство и реконструкция автомобильной дороги М-8 «Холмогоры» от Москвы через Ярославль, Вологду до Архангельска. Реконструкция автомобильной дороги М-8 «Холмогоры» Москва - Ярославль - Вологда - Архангельск, подъезд к городу Северодвинск на участке км 0+700 - км 13+000, Архангельская область»</p>			
№1	Система координат МСК-29		
	Обозначение земельного участка	Площадь, кв.м	
	Обозначение характерных точек	Координаты, м	
		X	Y
	29:22:090108:5	6931	
	1017	650667.26	2509016.24
	1170	650675.09	2509017.22
	1171	650665.68	2509074.05
	1172	650602.94	2509388.88
	1147	650550.28	2509659.78
	1018	650537.48	2509661.13
	1017	650667.26	2509016.24
№2	Система координат МСК-29		
	Обозначение земельного участка	Площадь, кв.м	
	Обозначение характерных точек	Координаты, м	
		X	Y
	29:22:090107:23	4420	
	1147	650550.28	2509659.78
	1148	650541.62	2509704.30
	1149	650537.83	2509723.79
	1150	650498.77	2509897.07
	1151	650490.82	2509925.42
	1152	650472.53	2509976.13
	1126	650455.78	2510009.60
	1021	650447.18	2510002.00
	1020	650469.90	2509949.16
	1019	650487.19	2509897.11
	1018	650537.48	2509661.13
	1147	650550.28	2509659.78

№3	Система координат МСК-29		
	Обозначение земельного участка	Площадь, кв.м	
	Обозначение характерных точек	Координаты, м	
		X	Y
	29:22:090109:69	11272	
	1021	650447.18	2510002.00
	1126	650455.78	2510009.60
	1127	650451.52	2510018.10
	1128	650425.97	2510057.46
	1129	650392.18	2510101.27
	1130	650356.50	2510138.39
	1131	650311.71	2510175.61
	927	649763.18	2510548.91
	1014	649756.24	2510538.76
	1024	650326.75	2510148.92
	1023	650374.11	2510103.94
	1022	650415.14	2510050.99
	1021	650447.18	2510002.00
№4	Система координат МСК-29		
	Обозначение земельного участка	Площадь, кв.м	
	Обозначение характерных точек	Координаты, м	
		X	Y
	29:22:090110:28	2659	
	1014	649756.24	2510538.76
	927	649763.18	2510548.91
	918	649582.72	2510671.71
	917	649575.84	2510661.81
	1014	649756.24	2510538.76
№5	Система координат МСК-29		
	Обозначение земельного участка	Площадь, кв.м	
	Обозначение характерных точек	Координаты, м	
		X	Y
	29:22:090110:441	289	
	932	649700.74	2510689.16
	1013	649696.17	2510709.00
	1011	649696.98	2510725.89
	933	649681.08	2510702.87
	932	649700.74	2510689.16

№6	Система координат МСК-29		
	Обозначение земельного участка	Площадь, кв.м	
	Обозначение характерных точек	Координаты, м	
		X	Y
	29:22:090110:19	1399	
	933	649681.08	2510702.87
	1011	649696.98	2510725.89
	1010	649687.08	2510732.68
	935	649655.83	2510754.38
	934	649639.93	2510731.37
	933	649681.08	2510702.87
№7	Система координат МСК-29		
	Обозначение земельного участка	Площадь, кв.м	
	Обозначение характерных точек	Координаты, м	
		X	Y
	29:22:090110:11	1123	
	1010	649687.08	2510732.68
	937	649702.12	2510761.63
	936	649672.90	2510778.97
	935	649655.83	2510754.38
	1010	649687.08	2510732.68
№8	Система координат МСК-29		
	Обозначение земельного участка	Площадь, кв.м	
	Обозначение характерных точек	Координаты, м	
		X	Y
	29:22:090111:530	825	
	941	649706.71	2510772.82
	940	649709.57	2510777.28
	939	649709.93	2510777.23
	946	649714.96	2510784.65
	945	649714.86	2510784.81
	944	649720.70	2510793.56
	943	649692.14	2510811.23
	942	649679.07	2510790.36
	941	649706.71	2510772.82

№9	Система координат МСК-29		
	Обозначение земельного участка	Площадь, кв.м	
	Обозначение характерных точек	Координаты, м	
		X	Y
	29:22:090110:201	1607	
	949	649730.18	2510807.73
	1008	649734.47	2510812.11
	1009	649741.54	2510822.26
	954	649757.02	2510845.83
	953	649754.66	2510847.30
	952	649727.94	2510865.42
	951	649702.41	2510825.27
	950	649718.09	2510816.61
	949	649730.18	2510807.73
№10	Система координат МСК-29		
	Обозначение земельного участка	Площадь, кв.м	
	Обозначение характерных точек	Координаты, м	
		X	Y
	29:22:090111:565	978	
	962	649682.06	2510822.85
	961	649696.93	2510845.52
	999	649684.11	2510852.85
	1000	649677.56	2510855.32
	1001	649672.65	2510858.46
	1002	649666.52	2510861.67
	1003	649663.78	2510863.35
	1004	649659.93	2510857.27
	1005	649656.56	2510851.99
	1006	649652.14	2510845.26
	975	649649.66	2510841.70
	974	649649.74	2510841.66
	973	649656.31	2510838.08
	998	649656.59	2510838.36
	997	649671.18	2510829.54
	962	649682.06	2510822.85

№11	Система координат МСК-29		
	Обозначение земельного участка	Площадь, кв.м	
	Обозначение характерных точек	Координаты, м	
		X	Y
	29:22:090111:531	1158	
	963	649661.05	2510790.67
	962	649682.06	2510822.85
	997	649671.18	2510829.54
	998	649656.59	2510838.36
	973	649656.31	2510838.08
	972	649651.39	2510830.57
	971	649649.48	2510827.96
	970	649643.52	2510818.62
	969	649640.16	2510813.56
	968	649636.95	2510809.13
	967	649635.32	2510806.52
	966	649644.73	2510800.37
	965	649656.06	2510793.51
	964	649660.92	2510790.75
	963	649661.05	2510790.67
№12	Система координат МСК-29		
	Обозначение земельного участка	Площадь, кв.м	
	Обозначение характерных точек	Координаты, м	
		X	Y
	29:22:090111:52	9627	
	917	649575.84	2510661.81
	918	649582.72	2510671.71
	919	649376.87	2510816.06
	920	649304.93	2510873.24
	921	649246.51	2510927.75
	922	649176.41	2510997.12
	923	649103.40	2511076.70
	837	649040.66	2511152.76
	836	649027.50	2511145.67
	924	649140.33	2511017.07
	925	649278.11	2510880.42
	926	649350.70	2510815.07
	917	649575.84	2510661.81

№13	Система координат МСК-29		
	Обозначение земельного участка	Площадь, кв.м	
	Обозначение характерных точек	Координаты, м	
		X	Y
	29:22:090112:8	16332	
	836	649027.50	2511145.67
	837	649040.66	2511152.76
	838	649020.09	2511177.67
	839	648775.19	2511517.89
	840	648777.24	2511519.30
	841	648577.29	2511799.59
	842	648494.86	2511930.90
	843	648452.24	2512014.53
	771	648435.79	2512008.53
	815	648504.02	2511884.28
	814	648573.29	2511778.84
	813	648648.99	2511669.87
	844	648733.41	2511548.37
	836	649027.50	2511145.67
№14	Система координат МСК-29		
	Обозначение земельного участка	Площадь, кв.м	
	Обозначение характерных точек	Координаты, м	
		X	Y
	29:22:090503:2	9510	
	813	648648.99	2511669.87
	814	648573.29	2511778.84
	815	648504.02	2511884.28
	771	648435.79	2512008.53
	770	648414.38	2512000.70
	769	648459.41	2511912.37
	768	648494.67	2511856.10
	812	648528.16	2511802.68
	816	648543.93	2511777.54
	817	648611.30	2511683.06
	818	648620.20	2511670.57
	813	648648.99	2511669.87

№15	Система координат МСК-29		
	Обозначение земельного участка	Площадь, кв.м	
	Обозначение характерных точек	Координаты, м	
		X	Y
	29:22:090503:205	722	
	818	648620.20	2511670.57
	817	648611.30	2511683.06
	819	648535.77	2511676.15
	824	648516.38	2511676.96
	825	648516.25	2511673.12
	818	648620.20	2511670.57
№16	Система координат МСК-29		
	Обозначение земельного участка	Площадь, кв.м	
	Обозначение характерных точек	Координаты, м	
		X	Y
	29:22:090501:12:3У1	1931	
	826	648633.92	2511651.35
	818	648620.20	2511670.57
	825	648516.25	2511673.12
	827	648515.69	2511656.97
	828	648535.41	2511656.15
	829	648594.54	2511653.27
	826	648633.92	2511651.35
№17	Система координат МСК-29		
	Обозначение земельного участка	Площадь, кв.м	
	Обозначение характерных точек	Координаты, м	
		X	Y
	29:22:090501:803:3У1	510	
	1712	648647.57	2511593.32
	1713	648621.66	2511630.25
	1714	648557.63	2511650.36
	1711	648553.18	2511647.29
	830	648576.45	2511639.70
	835	648619.12	2511625.82
	833	648641.49	2511594.66
	1715	648644.16	2511590.92
	1712	648647.57	2511593.32

	Система координат МСК-29		
	Обозначение земельного участка	Площадь, кв.м	
	Обозначение характерных точек	Координаты, м	
		X	Y
№18	29:22:090501:11	78490	
	1015	650640.95	2509011.09
	1016	650657.79	2509015.00
	1017	650667.26	2509016.24
	1018	650537.48	2509661.13
	1019	650487.19	2509897.11
	1020	650469.90	2509949.16
	1021	650447.18	2510002.00
	1022	650415.14	2510050.99
	1023	650374.11	2510103.94
	1024	650326.75	2510148.92
	1014	649756.24	2510538.76
	917	649575.84	2510661.81
	926	649350.70	2510815.07
	925	649278.11	2510880.42
	924	649140.33	2511017.07
	836	649027.50	2511145.67
	844	648733.41	2511548.37
	813	648648.99	2511669.87
	818	648620.20	2511670.57
	826	648633.92	2511651.35
	887	648744.27	2511496.68
	886	648746.32	2511498.09
	885	648915.51	2511263.06
	896	648992.36	2511156.31
	895	648999.01	2511148.23
	1025	649076.98	2511053.71
	1026	649151.19	2510972.83
	1027	649222.24	2510902.51
	1028	649282.06	2510846.70
	1029	649355.89	2510788.04
	1030	649536.36	2510660.92
	1031	650290.64	2510147.62
	1032	650332.62	2510112.72
	1033	650365.62	2510078.39
	1034	650397.38	2510037.21
	1035	650421.10	2510000.69
	1036	650440.30	2509962.31
	1037	650457.47	2509914.75
	1038	650464.82	2509888.50
	1039	650503.57	2509716.60
	1040	650568.60	2509382.12
	1041	650631.26	2509067.68
	1015	650640.95	2509011.09

№19	Система координат МСК-29		
	Обозначение земельного участка	Площадь, кв.м	
	Обозначение характерных точек	Координаты, м	
		X	Y
	29:22:090501:914	9662	
	891	648933.56	2511087.52
	892	648935.60	2511089.06
	893	648972.77	2511117.19
	894	648994.57	2511133.31
	895	648999.01	2511148.23
	896	648992.36	2511156.31
	885	648915.51	2511263.06
	890	648844.23	2511357.00
	889	648820.40	2511345.92
	897	648873.52	2511271.24
	898	648906.51	2511224.87
	899	648930.81	2511190.26
	900	648944.43	2511171.03
	901	648934.42	2511102.76
	902	648926.58	2511097.00
	891	648933.56	2511087.52
№20	Система координат МСК-29		
	Обозначение земельного участка	Площадь, кв.м	
	Обозначение характерных точек	Координаты, м	
		X	Y
	29:22:090501:800:ЗУ1	24	
	903	648939.06	2511080.03
	904	648941.12	2511081.55
	892	648935.60	2511089.06
	891	648933.56	2511087.52
	903	648939.06	2511080.03

№21	Система координат МСК-29		
	Обозначение земельного участка	Площадь, кв.м	
	Обозначение характерных точек	Координаты, м	
		X	Y
	29:22:090501:9:ЗУ1	1005	
	905	648968.86	2511054.39
	906	648971.80	2511056.54
	907	648974.04	2511058.18
	908	648982.08	2511072.92
	909	648963.79	2511098.20
	910	648939.08	2511080.01
	911	648947.92	2511068.00
	912	648949.73	2511067.55
	905	648968.86	2511054.39
№22	Система координат МСК-29		
	Обозначение земельного участка	Площадь, кв.м	
	Обозначение характерных точек	Координаты, м	
		X	Y
	29:22:090108:118	18811	
	1170	650675.09	2509017.22
	1173	650691.65	2509019.32
	1174	650679.71	2509116.57
	1175	650677.39	2509128.79
	1176	650668.12	2509178.58
	1177	650663.72	2509204.50
	1178	650657.50	2509245.34
	1179	650648.10	2509310.31
	1180	650641.63	2509348.70
	1181	650633.67	2509391.32
	1182	650621.14	2509452.34
	1183	650601.81	2509534.52
	1184	650589.85	2509590.41
	1185	650629.95	2509634.79
	1153	650631.51	2509651.15
	1147	650550.28	2509659.78
	1172	650602.94	2509388.88
	1171	650665.68	2509074.05
	1170	650675.09	2509017.22

№23	Система координат МСК-29		
	Обозначение земельного участка	Площадь, кв.м	
	Обозначение характерных точек	Координаты, м	
		X	Y
	29:22:090107:361	9349	
	1153	650631.51	2509651.15
	1154	650633.37	2509670.63
	1155	650623.23	2509671.60
	1156	650564.01	2509725.45
	1157	650555.98	2509763.66
	1158	650549.53	2509790.86
	1159	650545.93	2509804.73
	1160	650535.60	2509840.04
	1161	650523.74	2509874.87
	1162	650510.36	2509909.14
	1163	650495.86	2509941.32
	1164	650479.17	2509975.75
	1165	650461.41	2510007.97
	1132	650458.80	2510012.27
	1126	650455.78	2510009.60
	1152	650472.53	2509976.13
	1151	650490.82	2509925.42
	1150	650498.77	2509897.07
	1149	650537.83	2509723.79
	1148	650541.62	2509704.30
	1147	650550.28	2509659.78
	1153	650631.51	2509651.15

№24	Система координат МСК-29		
	Обозначение земельного участка	Площадь, кв.м	
	Обозначение характерных точек	Координаты, м	
		X	Y
	29:22:090109:2651	20629	
	1126	650455.78	2510009.60
	1132	650458.80	2510012.27
	1133	650451.23	2510024.67
	1134	650447.03	2510031.55
	1135	650442.26	2510039.38
	1136	650421.75	2510069.93
	1137	650399.92	2510099.54
	1138	650376.82	2510128.17
	1139	650352.48	2510155.75
	1140	650327.53	2510180.90
	1141	650300.30	2510207.60
	1142	650272.55	2510231.76
	1143	650257.96	2510243.63
	1144	650212.35	2510277.82
	1145	650158.45	2510315.08
	1146	649868.01	2510512.74
	928	649785.52	2510581.59
	927	649763.18	2510548.91
	1131	650311.71	2510175.61
	1130	650356.50	2510138.39
	1129	650392.18	2510101.27
	1128	650425.97	2510057.46
	1127	650451.52	2510018.10
	1126	650455.78	2510009.60

№25	Система координат МСК-29		
	Обозначение земельного участка	Площадь, кв.м	
	Обозначение характерных точек	Координаты, м	
		X	Y
	29:22:0000000:3У1	51951	
	927	649763.18	2510548.91
	928	649785.52	2510581.59
	929	649771.22	2510593.53
	930	649751.78	2510614.69
	931	649726.96	2510649.69
	932	649700.74	2510689.16
	933	649681.08	2510702.87
	934	649639.93	2510731.37
	935	649655.83	2510754.38
	936	649672.90	2510778.97
	937	649702.12	2510761.63
	938	649703.07	2510765.86
	939	649709.93	2510777.23
	940	649709.57	2510777.28
	941	649706.71	2510772.82
	942	649679.07	2510790.36
	943	649692.14	2510811.23
	944	649720.70	2510793.56
	945	649714.86	2510784.81
	946	649714.96	2510784.65
	947	649731.21	2510807.52
	948	649730.46	2510808.01
	949	649730.18	2510807.73
	950	649718.09	2510816.61
	951	649702.41	2510825.27
	952	649727.94	2510865.42
	953	649754.66	2510847.30
	954	649757.02	2510845.83
	955	649777.23	2510899.44
	956	649765.56	2510907.40
	957	649742.48	2510923.13
	958	649732.79	2510929.72
	959	649691.48	2510889.88
	960	649715.62	2510874.58
	961	649696.93	2510845.52
	962	649682.06	2510822.85
	963	649661.05	2510790.67
	964	649660.92	2510790.75
	965	649656.06	2510793.51
	966	649644.73	2510800.37
	967	649635.32	2510806.52
	968	649636.95	2510809.13

№25	969	649640.16	2510813.56
	970	649643.52	2510818.62
	971	649649.48	2510827.96
	972	649651.39	2510830.57
	973	649656.31	2510838.08
	974	649649.74	2510841.66
	975	649649.66	2510841.70
	976	649619.41	2510804.04
	977	649602.74	2510791.70
	978	649577.71	2510784.50
	979	649560.45	2510784.57
	980	649532.71	2510787.71
	981	649466.50	2510804.48
	982	649440.42	2510816.67
	983	649322.50	2510890.28
	984	649304.96	2510904.48
	985	649278.37	2510926.75
	986	649252.23	2510949.55
	987	649226.56	2510972.88
	988	649201.37	2510996.72
	989	649188.96	2511008.83
	990	649164.50	2511033.43
	991	649140.55	2511058.52
	992	649117.11	2511084.09
	993	649097.87	2511105.89
	994	649094.12	2511120.90
	995	649108.68	2511169.59
	996	649141.31	2511188.90
	845	649133.20	2511202.61
	837	649040.66	2511152.76
	923	649103.40	2511076.70
	922	649176.41	2510997.12
	921	649246.51	2510927.75
	920	649304.93	2510873.24
	919	649376.87	2510816.06
	918	649582.72	2510671.71
	927	649763.18	2510548.91
№26	Система координат МСК-29		
	Обозначение земельного участка	Площадь, кв.м	
	Обозначение характерных точек	Координаты, м	
		X	Y
	29:22:090110:440	140	
	1011	649696.98	2510725.89
	1012	649696.28	2510742.06
	937	649702.12	2510761.63
	1010	649687.08	2510732.68
	1011	649696.98	2510725.89

№27	Система координат МСК-29		
	Обозначение земельного участка	Площадь, кв.м	
	Обозначение характерных точек	Координаты, м	
		X	Y
	29:22:000000:12615	23097	
	837	649040.66	2511152.76
	845	649133.20	2511202.61
	846	649122.98	2511219.88
	847	649085.96	2511197.98
	848	649012.67	2511212.32
	849	648992.32	2511240.17
	850	648983.50	2511252.39
	851	648970.31	2511270.77
	852	648740.96	2511590.61
	853	648760.10	2511644.25
	854	648761.24	2511644.15
	855	648762.72	2511648.26
	856	648773.08	2511647.31
	857	648776.10	2511679.98
	858	648736.31	2511680.90
	859	648661.12	2511701.95
	860	648625.05	2511752.25
	861	648614.50	2511766.98
	862	648602.80	2511783.39
	863	648572.40	2511827.17
	864	648562.29	2511842.36
	865	648541.35	2511875.18
	866	648524.10	2511903.76
	867	648515.72	2511918.19
	868	648507.51	2511932.72
	869	648499.46	2511947.33
	870	648491.59	2511962.05
	871	648486.43	2511971.90
	872	648465.04	2512014.56
	873	648449.34	2512047.62
	874	648439.04	2512069.30
	875	648436.41	2512069.11
	876	648432.02	2512069.35
	877	648428.36	2512070.53
	878	648424.77	2512072.28
	879	648418.77	2512074.59
	880	648415.57	2512075.49
	881	648413.84	2512075.83
	882	648412.89	2512075.95
	883	648412.14	2512075.82
	884	648410.69	2512075.41
	773	648407.93	2512074.10

№27	772	648433.84	2512012.10
	771	648435.79	2512008.53
	843	648452.24	2512014.53
	842	648494.86	2511930.90
	841	648577.29	2511799.59
	840	648777.24	2511519.30
	839	648775.19	2511517.89
	838	649020.09	2511177.67
	837	649040.66	2511152.76
	913	649063.14	2511177.79
	914	649063.14	2511181.54
	915	649059.39	2511181.54
	916	649059.42	2511177.79
	913	649063.14	2511177.79
№28	Система координат МСК-29		
	Обозначение земельного участка	Площадь, кв.м	
	Обозначение характерных точек	Координаты, м	
		X	Y
	29:22:090503:3У1	14229	
	767	648476.39	2511830.47
	768	648494.67	2511856.10
	769	648459.41	2511912.37
	770	648414.38	2512000.70
	771	648435.79	2512008.53
	772	648433.84	2512012.10
	773	648407.93	2512074.10
	774	648407.23	2512073.76
	775	648396.51	2512070.80
	776	648388.65	2512069.04
	777	648380.78	2512066.91
	778	648379.34	2512065.22
	779	648378.65	2512062.15
	780	648378.98	2512059.52
	781	648380.57	2512056.47
	782	648381.59	2512054.29
	783	648381.91	2512053.35
	784	648382.18	2512052.56
	785	648382.15	2512051.73
	786	648381.93	2512050.58
	787	648381.24	2512046.85
	788	648380.04	2512043.41
	789	648379.01	2512040.86
	790	648378.71	2512039.20
	791	648378.02	2512038.38
	792	648377.57	2512038.46
	793	648377.18	2512038.83
	794	648376.55	2512039.14

№28	795	648375.94	2512039.31
	796	648374.65	2512039.87
	797	648370.81	2512040.74
	798	648365.80	2512041.91
	799	648376.33	2512018.37
	800	648394.45	2511977.89
	801	648410.96	2511937.66
	802	648425.11	2511913.80
	803	648434.20	2511898.31
	804	648450.05	2511873.80
	805	648459.11	2511858.72
	806	648468.27	2511843.71
	767	648476.39	2511830.47
	807	648438.23	2511911.36
	808	648441.21	2511918.46
	809	648434.11	2511921.44
	810	648431.13	2511914.34
	807	648438.23	2511911.36
	819	648535.77	2511676.15
	817	648611.30	2511683.06
	816	648543.93	2511777.54
	812	648528.16	2511802.68
	811	648502.56	2511789.10
	820	648520.70	2511761.75
	821	648538.29	2511734.87
	822	648519.11	2511687.78
	823	648516.77	2511687.86
	824	648516.38	2511676.96
	819	648535.77	2511676.15

№29	Система координат МСК-29		
	Обозначение земельного участка	Площадь, кв.м	
	Обозначение характерных точек	Координаты, м	
		X	Y
	29:22:090501:3У1	110230	
	1042	650625.30	2509007.46
	1015	650640.95	2509011.09
	1041	650631.26	2509067.68
	1040	650568.60	2509382.12
	1039	650503.57	2509716.60
	1038	650464.82	2509888.50
	1037	650457.47	2509914.75
	1036	650440.30	2509962.31
	1035	650421.10	2510000.69
	1034	650397.38	2510037.21
	1033	650365.62	2510078.39
	1032	650332.62	2510112.72
	1031	650290.64	2510147.62
	1030	649536.36	2510660.92
	1029	649355.89	2510788.04
	1028	649282.06	2510846.70
	1027	649222.24	2510902.51
	1026	649151.19	2510972.83
	1025	649076.98	2511053.71
	895	648999.01	2511148.23
	894	648994.57	2511133.31
	893	648972.77	2511117.19
	892	648935.60	2511089.06
	904	648941.12	2511081.55
	903	648939.06	2511080.03
	910	648939.08	2511080.01
	909	648963.79	2511098.20
	908	648982.08	2511072.92
	907	648974.04	2511058.18
	906	648971.80	2511056.54
	1043	648971.82	2511056.52
	1044	648980.08	2511050.95
	1045	648983.43	2511055.92
	1046	649032.19	2511063.79
	1047	649038.53	2511056.80
	1048	649039.81	2511055.39
	1049	649050.39	2511042.74
	1050	649070.90	2511018.21
	1051	649092.59	2510994.03
	1052	649133.85	2510952.93
	1053	649159.94	2510927.72
	1054	649173.18	2510915.32
	1055	649213.64	2510878.93

№29	1056	649241.21	2510855.36
	1057	649268.97	2510832.01
	1058	649292.25	2510812.23
	1059	649387.53	2510731.59
	1060	649414.61	2510701.26
	1061	649440.38	2510663.46
	1062	649457.51	2510638.91
	1063	649468.18	2510610.89
	1064	649469.07	2510584.42
	1065	649461.35	2510557.92
	1066	649438.18	2510519.42
	1067	649411.13	2510477.05
	1068	649376.80	2510417.49
	1069	649388.77	2510409.28
	1070	649417.21	2510389.77
	1071	649429.75	2510381.16
	1072	649472.74	2510435.25
	1073	649487.50	2510456.01
	1074	649502.41	2510476.26
	1075	649513.08	2510491.61
	1076	649526.51	2510508.55
	1077	649538.50	2510520.08
	1078	649557.37	2510531.52
	1079	649573.99	2510536.75
	1080	649589.27	2510538.12
	1081	649612.40	2510535.60
	1082	649656.71	2510524.54
	1083	649699.58	2510514.14
	1084	649721.07	2510502.04
	1085	649822.02	2510443.34
	1086	649864.33	2510422.53
	1087	649871.74	2510419.49
	1088	649952.12	2510359.72
	1089	650114.29	2510250.18
	1090	650163.22	2510215.40
	1091	650187.24	2510197.62
	1092	650207.46	2510182.66
	1093	650222.31	2510171.44
	1094	650251.54	2510152.34
	1095	650258.50	2510146.03
	1096	650283.33	2510114.68
	1097	650294.76	2510102.54
	1098	650327.44	2510064.68
	1099	650358.43	2510025.21
	1100	650383.92	2509982.45
	1101	650421.05	2509916.30
	1102	650430.32	2509893.86
	1103	650436.55	2509880.52

№29	1104	650442.96	2509863.11
	1105	650448.72	2509847.46
	1106	650454.48	2509831.81
	1107	650460.24	2509816.17
	1108	650464.83	2509800.21
	1109	650468.88	2509784.05
	1110	650473.76	2509764.59
	1111	650479.08	2509743.39
	1112	650494.03	2509669.81
	1113	650509.40	2509589.60
	1114	650514.15	2509563.76
	1115	650522.50	2509508.05
	1116	650532.09	2509444.12
	1117	650538.85	2509404.66
	1118	650544.78	2509370.70
	1119	650557.64	2509307.82
	1120	650562.22	2509285.68
	1121	650574.70	2509232.18
	1122	650585.23	2509185.13
	1123	650597.75	2509124.68
	1124	650608.82	2509074.26
	1125	650621.10	2509022.07
	1042	650625.30	2509007.46
	1167	650546.00	2509455.28
	1168	650544.44	2509462.81
	1169	650536.91	2509461.25
	1166	650538.48	2509453.72
	1167	650546.00	2509455.28
	885	648915.51	2511263.06
	886	648746.32	2511498.09
	887	648744.27	2511496.68
	834	648662.87	2511610.77
	826	648633.92	2511651.35
	829	648594.54	2511653.27
	828	648535.41	2511656.15
	827	648515.69	2511656.97
	831	648515.47	2511650.88
	832	648542.39	2511650.79
	1711	648553.18	2511647.29
	1714	648557.63	2511650.36
	1713	648621.66	2511630.25
	1712	648647.57	2511593.32
	1715	648644.16	2511590.92
	888	648733.77	2511466.40
	889	648820.40	2511345.92
	890	648844.23	2511357.00
	885	648915.51	2511263.06

№30	Система координат МСК-29		
	Обозначение земельного участка	Площадь, кв.м	
	Обозначение характерных точек	Координаты, м	
		X	Y
	ЕЗП 29:16:000000:16 (вх. 29:16:200501:2)	31950	
	718	648381.06	2512088.07
	717	648388.00	2512088.27
	716	648396.93	2512093.58
	715	648404.41	2512098.05
	714	648406.49	2512103.20
	713	648406.08	2512106.68
	712	648401.99	2512117.50
	711	648382.72	2512158.15
	710	648348.10	2512231.03
	709	648314.04	2512302.76
	708	648295.72	2512341.33
	707	648291.20	2512339.19
	706	648256.03	2512412.82
	705	648220.26	2512487.94
	704	648194.14	2512543.08
	703	648158.79	2512616.66
	702	648133.26	2512672.39
	701	648106.45	2512727.41
	765	648081.64	2512779.15
	766	648046.69	2512851.41
	522	648033.74	2512878.17
	521	648022.00	2512868.50
	547	647991.57	2512933.33
	457	647970.93	2512979.89
	493	647951.69	2512986.56
	738	647976.06	2512928.88
	737	647992.99	2512893.08
	736	648019.11	2512839.01
	735	648014.48	2512837.11
	734	648049.84	2512763.55
	733	648074.55	2512711.97
	732	648100.99	2512656.83
	731	648132.36	2512590.80
	730	648136.96	2512592.79
	729	648166.92	2512530.14
	728	648193.27	2512474.85
	727	648228.96	2512399.87
	726	648264.09	2512326.34
	725	648259.57	2512324.20
	724	648277.92	2512285.56
	723	648311.96	2512213.88
	722	648346.63	2512140.90

№30	721	648365.97	2512100.10
	720	648368.72	2512096.03
	719	648376.46	2512089.84
	718	648381.06	2512088.07
№31	Система координат МСК-29		
	Обозначение земельного участка	Площадь, кв.м	
	Обозначение характерных точек	Координаты, м	
		X	Y
	ЕЗП 29:16:000000:16 (вх. 29:16:200301:71)	14930	
	521	648022.00	2512868.50
	522	648033.74	2512878.17
	523	648037.72	2512881.44
	524	648024.95	2512908.27
	525	648008.26	2512943.60
	526	647992.31	2512980.26
	527	647977.91	2513015.91
	528	647966.86	2513049.95
	529	647958.69	2513083.75
	530	647950.85	2513131.64
	531	647947.11	2513165.77
	532	647945.41	2513204.07
	533	647946.59	2513240.89
	534	647949.16	2513268.18
	535	647954.55	2513304.78
	536	647962.01	2513339.59
	537	647966.18	2513354.76
	538	647976.40	2513386.99
	539	647988.90	2513420.20
	540	648004.26	2513457.47
	541	648021.41	2513495.34
	542	648036.89	2513529.87
	543	648061.71	2513584.40
	544	648062.38	2513587.48
	545	648061.85	2513592.76
	546	648059.14	2513599.10
	470	648050.53	2513605.80
	469	648033.06	2513569.21
	468	648017.24	2513533.40
	467	647986.81	2513464.87
	466	647963.00	2513406.93
	465	647946.33	2513355.86
	464	647934.69	2513305.59
	463	647928.60	2513262.73
	462	647926.48	2513229.39
	461	647925.43	2513197.11
	460	647927.01	2513162.19
	459	647936.54	2513091.02

№31	458	647951.09	2513031.49
	457	647970.93	2512979.89
	547	647991.57	2512933.33
	521	648022.00	2512868.50
№32	Система координат МСК-29		
	Обозначение земельного участка	Площадь, кв.м	
	Обозначение характерных точек	Координаты, м	
		X	Y
	ЕЗП 29:16:000000:16 (вх. 29:16:200401:71)	11598	
	457	647970.93	2512979.89
	458	647951.09	2513031.49
	459	647936.54	2513091.02
	460	647927.01	2513162.19
	461	647925.43	2513197.11
	462	647926.48	2513229.39
	463	647928.60	2513262.73
	464	647934.69	2513305.59
	465	647946.33	2513355.86
	466	647963.00	2513406.93
	467	647986.81	2513464.87
	468	648017.24	2513533.40
	469	648033.06	2513569.21
	470	648050.53	2513605.80
	471	648044.44	2513612.59
	472	648035.76	2513615.39
	473	648031.74	2513614.98
	474	648026.69	2513603.98
	475	648000.40	2513546.25
	476	647984.88	2513511.64
	477	647967.35	2513473.58
	478	647951.72	2513435.12
	479	647938.56	2513400.10
	480	647927.72	2513365.75
	481	647932.53	2513364.37
	482	647928.00	2513348.21
	483	647919.97	2513310.61
	484	647914.15	2513272.59
	485	647911.59	2513243.29
	486	647910.12	2513203.96
	487	647912.06	2513163.01
	488	647916.00	2513126.93
	489	647919.67	2513101.09
	490	647923.78	2513076.76
	491	647932.93	2513040.04
	492	647944.83	2513004.02
	493	647951.69	2512986.56
	457	647970.93	2512979.89

№33	Система координат МСК-29		
	Обозначение земельного участка	Площадь, кв.м	
	Обозначение характерных точек	Координаты, м	
		X	Y
	ЕЗП 29:16:000000:16 (вх. 29:16:201002:7)	41179	
	152	648103.48	2513724.19
	153	648133.35	2513789.79
	154	648164.54	2513858.42
	155	648196.38	2513928.41
	156	648212.66	2513964.38
	157	648228.56	2513999.79
	158	648244.89	2514036.65
	159	648260.08	2514076.11
	160	648272.86	2514116.46
	161	648284.11	2514156.99
	162	648293.24	2514198.11
	163	648301.25	2514239.61
	164	648308.95	2514282.21
	165	648316.34	2514326.87
	166	648321.51	2514367.83
	167	648325.63	2514409.32
	168	648328.80	2514451.28
	169	648331.41	2514495.95
	170	648332.54	2514538.50
	171	648332.52	2514559.92
	172	648347.52	2514560.24
	151	648345.76	2514609.00
	150	648338.73	2514712.50
	149	648330.65	2514825.19
	148	648318.50	2515000.44
	147	648309.17	2515137.46
	146	648299.81	2515272.26
	145	648291.75	2515393.32
	49	648285.86	2515476.97
	73	648270.73	2515478.38
	113	648273.84	2515434.15
	106	648258.90	2515432.81
	105	648261.82	2515391.28
	173	648269.88	2515270.13
	174	648279.24	2515135.40
	175	648288.58	2514998.36
	176	648300.72	2514823.01
	177	648308.81	2514710.31
	178	648316.25	2514600.12
	179	648317.52	2514559.95
	180	648317.54	2514538.49
	181	648316.43	2514496.73

№33	182	648313.83	2514452.21
	183	648310.69	2514410.63
	184	648306.60	2514369.48
	185	648301.50	2514329.07
	186	648294.17	2514284.80
	187	648286.51	2514242.36
	188	648278.54	2514201.09
	189	648269.55	2514160.60
	190	648258.50	2514120.78
	191	648245.90	2514081.00
	192	648231.07	2514042.49
	193	648198.99	2513970.55
	194	648191.01	2513953.06
	195	648186.45	2513955.12
	196	648178.14	2513936.61
	197	648146.33	2513866.69
	198	648115.14	2513798.07
	199	648089.00	2513740.65
	200	648091.84	2513734.89
	152	648103.48	2513724.19
№34	Система координат МСК-29		
	Обозначение земельного участка	Площадь, кв.м	
	Обозначение характерных точек	Координаты, м	
		X	Y
	ЕЗП 29:16:000000:16 (вх.29:16:201001:1)	14456	
	329	648120.61	2513713.55
	328	648151.55	2513781.51
	327	648182.75	2513850.14
	326	648214.62	2513920.20
	325	648222.89	2513938.63
	324	648218.34	2513940.69
	323	648226.33	2513958.20
	322	648242.25	2513993.66
	321	648258.71	2514030.81
	320	648274.26	2514071.21
	319	648287.23	2514112.15
	318	648298.67	2514153.38
	317	648307.94	2514195.13
	316	648316.00	2514236.86
	315	648323.72	2514279.63
	314	648331.18	2514324.68
	313	648336.42	2514366.19
	312	648340.57	2514408.02
	311	648343.78	2514450.35
	310	648346.39	2514495.17
	309	648347.54	2514538.52

№34	172	648347.52	2514560.24
	171	648332.52	2514559.92
	170	648332.54	2514538.50
	169	648331.41	2514495.95
	168	648328.80	2514451.28
	167	648325.63	2514409.32
	166	648321.51	2514367.83
	165	648316.34	2514326.87
	164	648308.95	2514282.21
	163	648301.25	2514239.61
	162	648293.24	2514198.11
	161	648284.11	2514156.99
	160	648272.86	2514116.46
	159	648260.08	2514076.11
	158	648244.89	2514036.65
	157	648228.56	2513999.79
	156	648212.66	2513964.38
	155	648196.38	2513928.41
	154	648164.54	2513858.42
	153	648133.35	2513789.79
	152	648103.48	2513724.19
	330	648115.79	2513715.03
	329	648120.61	2513713.55
№35	Система координат МСК-29		
	Обозначение земельного участка	Площадь, кв.м	
	Обозначение характерных точек	Координаты, м	
		X	Y
	ЕЗП 29:16:000000:16 (вх.29:16:201101:1)	1050	
	106	648258.90	2515432.81
	113	648273.84	2515434.15
	73	648270.73	2515478.38
	72	648269.93	2515493.41
	71	648269.61	2515502.64
	70	648253.97	2515503.04
	98	648253.83	2515503.04
	97	648254.84	2515488.06
	107	648255.04	2515488.06
	106	648258.90	2515432.81
№36	Система координат МСК-29		
	Обозначение земельного участка	Площадь, кв.м	
	Обозначение характерных точек	Координаты, м	
		X	Y
	ЕЗП 29:16:000000:16 (вх. 29:16:201003:1)	49815	
	49	648285.86	2515476.97
	50	648284.67	2515494.50
	47	648279.89	2515562.04

№36	46	648274.94	2515636.21
	45	648269.36	2515718.03
	44	648263.61	2515803.08
	43	648258.12	2515884.20
	42	648253.49	2515952.98
	41	648248.66	2516024.15
	40	648243.51	2516097.82
	39	648239.69	2516173.68
	38	648237.07	2516236.90
	37	648236.04	2516294.18
	36	648234.71	2516407.80
	35	648232.83	2516534.08
	34	648230.79	2516659.00
	33	648228.95	2516779.43
	32	648226.57	2516905.50
	31	648224.51	2517026.45
	30	648223.00	2517107.76
	29	648222.32	2517149.24
	51	648192.23	2517148.97
	52	648193.00	2517107.25
	53	648194.51	2517025.86
	54	648196.58	2516905.05
	55	648198.95	2516778.84
	56	648200.79	2516658.57
	57	648202.83	2516533.58
	58	648204.71	2516407.44
	59	648206.05	2516293.57
	60	648207.09	2516235.87
	61	648209.72	2516172.40
	62	648213.58	2516095.82
	63	648218.74	2516021.91
	64	648223.56	2515950.98
	65	648228.19	2515882.10
	66	648233.68	2515801.00
	67	648239.42	2515716.03
	68	648245.00	2515634.23
	69	648249.96	2515560.01
	70	648253.97	2515503.04
	71	648269.61	2515502.64
	72	648269.93	2515493.41
	73	648270.73	2515478.38
	49	648285.86	2515476.97

№37	Система координат МСК-29		
	Обозначение земельного участка	Площадь, кв.м	
	Обозначение характерных точек	Координаты, м	
		X	Y
	ЕЗП 29:16:000000:16 (вх. 29:16:201004:2)	35787	
	1209	648192.32	2517148.97
	29	648222.32	2517149.24
	1225	648219.29	2517348.63
	1226	648217.16	2517513.79
	1227	648214.49	2517679.59
	1228	648211.94	2517834.91
	1229	648208.09	2518092.79
	1230	648212.44	2518092.98
	1231	648209.76	2518254.52
	1232	648210.57	2518254.58
	1233	648210.46	2518260.13
	1234	648210.38	2518260.08
	1235	648198.74	2518268.11
	1236	648176.58	2518273.15
	1237	648170.19	2518272.82
	1238	648169.93	2518212.93
	1239	648171.54	2518095.50
	1240	648176.56	2518095.58
	1214	648179.36	2517902.76
	1213	648181.94	2517834.50
	1212	648184.49	2517679.16
	1211	648187.17	2517513.36
	1210	648189.29	2517348.24
	1209	648192.32	2517148.97

№38	Система координат МСК-29		
	Обозначение земельного участка	Площадь, кв.м	
	Обозначение характерных точек	Координаты, м	
		X	Y
	ЕЗП 29:16:000000:16 (вх. 29:16:201801:2)	27400	
	1234	648210.38	2518260.08
	1233	648210.46	2518260.13
	1299	648206.72	2518474.47
	1298	648205.26	2518561.05
	1297	648204.04	2518640.50
	1296	648202.80	2518749.27
	1295	648197.80	2518749.47
	1294	648194.78	2518944.85
	1338	648177.40	2518940.60
	1339	648173.33	2519130.78
	1340	648166.09	2519129.56
	1341	648162.31	2519126.48
	1342	648158.73	2519120.07
	1343	648157.26	2519109.26
	1344	648159.70	2518949.38
	1345	648164.70	2518949.45
	1346	648167.80	2518748.83
	1347	648169.12	2518635.79
	1330	648168.77	2518629.61
	1313	648169.11	2518606.97
	1312	648164.69	2518605.16
	1311	648165.27	2518560.45
	1310	648166.73	2518473.73
	1237	648170.19	2518272.82
	1236	648176.58	2518273.15
	1235	648198.74	2518268.11
	1234	648210.38	2518260.08

№39	Система координат МСК-29		
	Обозначение земельного участка	Площадь, кв.м	
	Обозначение характерных точек	Координаты, м	
		X	Y
	ЕЗП 29:16:000000:16 (вх. 29:16:203401:36)	18093	
	1451	648160.03	2519723.89
	1450	648172.83	2519724.17
	1681	648180.70	2519727.41
	1680	648185.78	2519740.69
	1679	648185.39	2519761.12
	1678	648185.05	2519780.77
	1677	648184.58	2519801.55
	1676	648184.13	2519824.56
	1675	648183.66	2519845.72
	1674	648183.51	2519854.14
	1673	648183.15	2519885.74
	1672	648182.56	2519923.35
	1671	648182.23	2519952.23
	1670	648181.78	2519982.77
	1669	648176.78	2519983.05
	1668	648176.67	2519989.52
	1667	648177.11	2519990.21
	1666	648177.26	2519998.83
	1665	648176.46	2520000.24
	1664	648176.13	2520017.69
	1663	648175.84	2520037.80
	1662	648175.41	2520059.45
	1661	648180.41	2520059.40
	1660	648179.80	2520099.83
	1659	648179.19	2520138.27
	1658	648178.58	2520179.74
	1593	648173.42	2520179.80

№39	1592	648172.94	2520206.05
	1587	648143.08	2520204.82
	1586	648143.61	2520177.03
	1585	648144.19	2520137.67
	1584	648144.81	2520099.28
	1583	648144.92	2520093.62
	1541	648139.99	2520093.60
	1540	648140.41	2520058.81
	1539	648140.84	2520037.19
	1538	648141.13	2520017.34
	1537	648141.61	2519993.35
	1536	648141.90	2519975.59
	1535	648142.23	2519951.72
	1534	648142.57	2519922.81
	1533	648143.07	2519890.49
	1492	648138.82	2519888.22
	1491	648139.03	2519876.93
	1462	648139.07	2519874.75
	1461	648143.31	2519871.79
	1460	648143.51	2519853.54
	1459	648143.67	2519844.91
	1458	648144.14	2519823.77
	1457	648144.58	2519800.71
	1456	648145.06	2519779.96
	1455	648145.40	2519760.39
	1454	648147.21	2519740.11
	1453	648149.34	2519733.35
	1452	648152.62	2519727.89
	1451	648160.03	2519723.89

№40	Система координат МСК-29		
	Обозначение земельного участка	Площадь, кв.м	
	Обозначение характерных точек	Координаты, м	
		X	Y
	ЕЗП 29:16:000000:16 (вх. 29:16:203001:2)	19541	
	1412	648180.85	2519208.89
	1411	648190.83	2519212.37
	1410	648196.55	2519216.44
	1409	648196.87	2519225.36
	1390	648193.71	2519369.34
	1389	648188.11	2519367.75
	1401	648185.35	2519506.40
	1400	648191.27	2519509.55
	1430	648188.14	2519689.92
	1431	648187.98	2519699.35
	1432	648183.41	2519703.95
	1433	648175.82	2519705.21
	1434	648171.77	2519704.81
	1421	648158.33	2519700.43
	1420	648147.77	2519696.17
	1419	648146.64	2519689.25
	1418	648149.93	2519501.14
	1417	648152.23	2519366.55
	1416	648155.37	2519224.64
	1415	648156.38	2519214.82
	1414	648167.17	2519210.38
	1413	648170.23	2519209.00
	1412	648180.85	2519208.89

№41	Система координат МСК-29		
	Обозначение земельного участка	Площадь, кв.м	
	Обозначение характерных точек	Координаты, м	
		X	Y
	ЕЗП 29:16:000000:16 (вх. 29:16:201901:44)	3327	
	1338	648177.40	2518940.60
	1294	648194.78	2518944.85
	1293	648194.53	2518962.64
	1292	648194.07	2518962.62
	1358	648193.80	2518972.62
	1357	648194.31	2518972.69
	1356	648192.73	2519081.13
	1355	648192.38	2519089.97
	1354	648191.72	2519107.32
	1353	648191.47	2519118.84
	1352	648188.41	2519127.16
	1351	648182.60	2519130.33
	1339	648173.33	2519130.78
	1338	648177.40	2518940.60
№42	Система координат МСК-29		
	Обозначение земельного участка	Площадь, кв.м	
	Обозначение характерных точек	Координаты, м	
		X	Y
	29:16:200301:67	257	
	517	647960.20	2513225.62
	518	647968.10	2513226.80
	519	647963.48	2513258.26
	520	647955.40	2513256.84
	517	647960.20	2513225.62

№43	Система координат МСК-29		
	Обозначение земельного участка	Площадь, кв.м	
	Обозначение характерных точек	Координаты, м	
		X	Y
	29:16:200301:441	149	
	514	647979.80	2513246.06
	515	647983.40	2513274.09
	516	647975.10	2513271.65
	514	647979.80	2513246.06
	511	648001.50	2513271.20
	512	647999.52	2513278.82
	513	647990.41	2513276.15
	511	648001.50	2513271.20
№44	Система координат МСК-29		
	Обозначение земельного участка	Площадь, кв.м	
	Обозначение характерных точек	Координаты, м	
		X	Y
	29:16:200301:445	291	
	494	647967.50	2513283.12
	495	647977.93	2513284.90
	496	647984.69	2513287.30
	497	647987.56	2513288.55
	498	647993.57	2513290.19
	499	647998.17	2513292.20
	500	648009.52	2513295.85
	501	648010.90	2513303.44
	502	648009.95	2513303.09
	503	647994.62	2513295.84
	504	647983.72	2513293.83
	505	647974.21	2513292.47
	506	647966.45	2513290.97
	494	647967.50	2513283.12
№45	Система координат МСК-29		
	Обозначение земельного участка	Площадь, кв.м	
	Обозначение характерных точек	Координаты, м	
		X	Y
	29:16:000000:7863	84	
	507	648007.04	2513283.44
	508	648008.27	2513288.93
	509	648003.64	2513291.01
	499	647998.17	2513292.20
	498	647993.57	2513290.19
	497	647987.56	2513288.55
	510	648001.90	2513285.75
	507	648007.04	2513283.44

№46	Система координат МСК-29		
	Обозначение земельного участка	Площадь, кв.м	
	Обозначение характерных точек	Координаты, м	
		X	Y
	29:16:200301:1:3У1	1538	
	447	647987.77	2513301.54
	448	647992.48	2513303.44
	449	648012.55	2513312.64
	450	648013.13	2513315.66
	451	648006.88	2513315.14
	452	647997.10	2513318.18
	453	647993.37	2513327.20
	454	647997.75	2513336.50
	444	648004.82	2513373.07
	446	648001.90	2513379.20
	455	647982.10	2513369.43
	456	647971.98	2513346.09
	447	647987.77	2513301.54
№47	Система координат МСК-29		
	Обозначение земельного участка	Площадь, кв.м	
	Обозначение характерных точек	Координаты, м	
		X	Y
	29:16:200301:443	47	
	444	648004.82	2513373.07
	445	648007.73	2513383.05
	436	648009.19	2513387.61
	435	648000.85	2513381.46
	446	648001.90	2513379.20
	444	648004.82	2513373.07
№48	Обозначение земельного участка	Площадь, кв.м	
	Обозначение характерных точек	Координаты, м	
		X	Y
	29:16:200301:4	654	
	437	648012.86	2513390.32
	438	648008.65	2513397.13
	439	648013.73	2513400.84
	440	648001.11	2513420.26
	441	647981.59	2513382.57
	442	647988.24	2513382.79
	443	647995.09	2513381.52
	434	648000.25	2513381.10
	435	648000.85	2513381.46
	436	648009.19	2513387.61
	437	648012.86	2513390.32

№49	Система координат МСК-29		
	Обозначение земельного участка	Площадь, кв.м	
	Обозначение характерных точек	Координаты, м	
		X	Y
	ЕЗП 29:16:200301:15:3У1 (вх. 29:16:200301:13)	304	
	431	648014.08	2513402.85
	432	648021.53	2513424.03
	426	648025.25	2513433.29
	430	648021.28	2513438.77
№50	433	648004.81	2513417.15
	431	648014.08	2513402.85
	Система координат МСК-29		
	Обозначение земельного участка	Площадь, кв.м	
	Обозначение характерных точек	Координаты, м	
		X	Y
	29:16:200301:116:3У1	84	
	426	648025.25	2513433.29
	427	648035.57	2513458.97
№51	428	648026.95	2513447.22
	429	648023.50	2513442.78
	430	648021.28	2513438.77
	426	648025.25	2513433.29
	Система координат МСК-29		
	Обозначение земельного участка	Площадь, кв.м	
	Обозначение характерных точек	Координаты, м	
		X	Y
	29:16:200501:1148	652	
	585	647859.97	2513276.07
	584	647864.64	2513303.07
	615	647857.13	2513299.58
	616	647845.34	2513323.12
	617	647841.93	2513324.59
	618	647843.39	2513328.05
	619	647838.12	2513342.99
	589	647828.44	2513338.75
	588	647832.04	2513330.28
	587	647845.73	2513301.38
	586	647854.37	2513283.96
	585	647859.97	2513276.07

№52	Система координат МСК-29		
	Обозначение земельного участка	Площадь, кв.м	
	Обозначение характерных точек	Координаты, м	
		X	Y
	29:16:000000:5078:3У1	524	
	603	647807.62	2513252.87
	602	647846.51	2513258.01
	601	647879.56	2513262.84
	600	647897.96	2513264.38
	599	647911.47	2513269.37
	598	647910.23	2513274.30
	597	647896.87	2513269.28
	596	647878.99	2513267.79
	595	647846.29	2513263.00
	594	647806.98	2513257.80
	603	647807.62	2513252.87
№53	Система координат МСК-29		
	Обозначение земельного участка	Площадь, кв.м	
	Обозначение характерных точек	Координаты, м	
		X	Y
	29:16:200501:280:3У1	1978	
	620	647919.85	2512956.57
	621	647915.47	2512965.48
	622	647899.63	2512999.11
	623	647892.47	2513001.81
	624	647898.61	2512964.32
	620	647919.85	2512956.57
	625	647948.10	2512899.02
	626	647924.49	2512949.82
	627	647899.78	2512958.97
	628	647906.76	2512930.35
	629	647913.67	2512901.92
	625	647948.10	2512899.02

№54	Система координат МСК-29		
	Обозначение земельного участка	Площадь, кв.м	
	Обозначение характерных точек	Координаты, м	
		X	Y
	29:16:200501:1152	4631	
	630	647978.06	2512836.29
	631	647949.07	2512896.10
	632	647914.10	2512898.29
	633	647916.62	2512888.58
	634	647930.36	2512844.94
	635	647931.88	2512840.87
	630	647978.06	2512836.29
	636	648004.49	2512783.48
	637	647978.90	2512833.76
	638	647932.84	2512838.29
	639	647940.75	2512815.19
	640	647946.39	2512801.90
	641	647951.00	2512791.22
	636	648004.49	2512783.48
№55	Система координат МСК-29		
	Обозначение земельного участка	Площадь, кв.м	
	Обозначение характерных точек	Координаты, м	
		X	Y
	29:16:200501:324:3У1	5727	
	642	648063.10	2512659.93
	643	648005.76	2512780.73
	644	647952.87	2512788.28
	645	647968.22	2512754.11
	652	647983.57	2512720.06
	646	647998.90	2512714.14
	647	647998.36	2512688.22
	648	648002.90	2512678.90
	642	648063.10	2512659.93
	649	647995.56	2512694.25
	650	647995.96	2512712.04
	651	647984.92	2512716.38
	649	647995.56	2512694.25

№56	Система координат МСК-29		
	Обозначение земельного участка	Площадь, кв.м	
	Обозначение характерных точек	Координаты, м	
		X	Y
	29:16:200501:320:3У1	11171	
	660	648179.05	2512428.38
	654	648064.53	2512655.45
	655	648005.23	2512674.04
	656	648038.79	2512605.39
	657	648073.29	2512536.78
	658	648093.95	2512498.86
	659	648121.12	2512452.50
	660	648179.05	2512428.38
№57	Система координат МСК-29		
	Обозначение земельного участка	Площадь, кв.м	
	Обозначение характерных точек	Координаты, м	
		X	Y
	29:00:000000:106647	1163	
	298	648150.06	2513711.05
	404	648151.32	2513714.05
	302	648158.08	2513730.06
	301	648148.95	2513775.78
	300	648120.63	2513713.55
	299	648147.08	2513715.24
	298	648150.06	2513711.05
№58	Система координат МСК-29		
	Обозначение земельного участка	Площадь, кв.м	
	Обозначение характерных точек	Координаты, м	
		X	Y
	29:16:201001:597	8726	
	412	648263.48	2513582.98
	413	648273.50	2513590.42
	414	648269.33	2513596.04
	415	648274.45	2513631.07
	416	648285.72	2513639.44
	417	648270.41	2513653.05
	418	648272.37	2513654.71
	419	648287.80	2513640.99
	420	648313.12	2513659.79
	394	648314.38	2513696.51
	397	648250.42	2513755.14
	421	648242.42	2513688.19
	422	648218.05	2513665.08
	423	648213.87	2513670.70
	424	648203.01	2513662.63
	425	648226.26	2513629.34
	412	648263.48	2513582.98

№59	Система координат МСК-29		
	Обозначение земельного участка	Площадь, кв.м	
	Обозначение характерных точек	Координаты, м	
		X	Y
	29:16:203401:3У2	562	
	1541	648139.99	2520093.60
	1583	648144.92	2520093.62
	1584	648144.81	2520099.28
	1585	648144.19	2520137.67
	1586	648143.61	2520177.03
	1587	648143.08	2520204.82
	1580	648137.94	2520204.61
	1541	648139.99	2520093.60
№60	Система координат МСК-29		
	Обозначение земельного участка	Площадь, кв.м	
	Обозначение характерных точек	Координаты, м	
		X	Y
	29:16:201801:517	60	
	1302	648236.48	2518309.22
	1303	648259.19	2518321.11
	1304	648257.17	2518322.75
	1305	648235.37	2518311.34
	1302	648236.48	2518309.22
№61	Система координат МСК-29		
	Обозначение земельного участка	Площадь, кв.м	
	Обозначение характерных точек	Координаты, м	
		X	Y
	29:16:201002:5:3У1	47274	
	199	648089.00	2513740.65
	198	648115.14	2513798.07
	197	648146.33	2513866.69
	196	648178.14	2513936.61
	195	648186.45	2513955.12
	194	648191.01	2513953.06
	193	648198.99	2513970.55
	192	648231.07	2514042.49
	191	648245.90	2514081.00
	190	648258.50	2514120.78
	189	648269.55	2514160.60
	188	648278.54	2514201.09
	187	648286.51	2514242.36
	186	648294.17	2514284.80
	185	648301.50	2514329.07
	184	648306.60	2514369.48
	183	648310.69	2514410.63
	182	648313.83	2514452.21
	181	648316.43	2514496.73
	180	648317.54	2514538.49

№61	179	648317.52	2514559.95
	178	648316.25	2514600.12
	177	648308.81	2514710.31
	176	648300.72	2514823.01
	175	648288.58	2514998.36
	174	648279.24	2515135.40
	173	648269.88	2515270.13
	105	648261.82	2515391.28
	112	648259.96	2515416.37
	111	648228.22	2515410.44
	201	648238.19	2515244.66
	202	648241.75	2515204.23
	203	648244.30	2515163.01
	204	648248.28	2515094.80
	205	648262.10	2514808.01
	206	648263.43	2514782.21
	207	648264.88	2514756.42
	208	648266.45	2514730.63
	209	648268.13	2514704.85
	210	648269.92	2514679.08
	211	648271.83	2514653.32
	212	648273.85	2514627.56
	213	648275.99	2514601.82
	214	648278.25	2514576.08
	215	648283.36	2514516.40
	216	648286.06	2514472.29
	217	648286.92	2514441.96
	218	648286.55	2514396.44
	219	648284.17	2514350.98
	220	648279.81	2514305.67
	221	648273.45	2514260.60
	222	648261.91	2514201.02
	223	648246.90	2514142.22
	224	648238.11	2514113.17
	225	648228.47	2514084.40
	226	648204.48	2514030.92
	227	648213.48	2514026.44
	228	648209.09	2514017.63
	229	648200.01	2514022.31
	230	648181.08	2513975.82
	231	648171.14	2513952.03
	232	648132.33	2513870.33
	233	648141.33	2513865.84
	234	648136.94	2513857.04
	235	648127.86	2513861.72
	236	648100.58	2513799.63
	237	648107.75	2513796.82
	238	648104.94	2513789.65

№61	239	648097.77	2513792.46
	240	648089.18	2513780.30
	241	648078.87	2513765.27
	199	648089.00	2513740.65
№62	Система координат МСК-29		
	Обозначение земельного участка	Площадь, кв.м	
	Обозначение характерных точек	Координаты, м	
		X	Y
	29:16:201002:6	1296	
	114	648334.79	2515434.65
	115	648337.18	2515447.38
	116	648327.83	2515449.87
	117	648332.21	2515466.42
	118	648332.67	2515481.88
	119	648299.75	2515483.94
	120	648301.08	2515470.19
	121	648297.07	2515467.33
	122	648297.77	2515459.01
	123	648308.52	2515453.73
	124	648312.97	2515448.96
	125	648311.85	2515438.98
	114	648334.79	2515434.65
№63	Система координат МСК-29		
	Обозначение земельного участка	Площадь, кв.м	
	Обозначение характерных точек	Координаты, м	
		X	Y
	29:16:201101:11	1272	
	97	648254.84	2515488.06
	98	648253.83	2515503.04
	99	648229.09	2515504.41
	100	648204.96	2515506.38
	101	648170.55	2515509.48
	102	648168.73	2515494.60
	103	648203.72	2515491.46
	104	648228.57	2515489.42
	97	648254.84	2515488.06
№64	Система координат МСК-29		
	Обозначение земельного участка	Площадь, кв.м	
	Обозначение характерных точек	Координаты, м	
		X	Y
	ЕЗП 29:16:201003:8:3У1	100489	
	74	648253.88	2515504.19
	69	648249.96	2515560.01
	68	648245.00	2515634.23
	67	648239.42	2515716.03
	66	648233.68	2515801.00
	65	648228.19	2515882.10
	64	648223.56	2515950.98

№64	63	648218.74	2516021.91
	62	648213.58	2516095.82
	61	648209.72	2516172.40
	60	648207.09	2516235.87
	59	648206.05	2516293.57
	58	648204.71	2516407.44
	57	648202.83	2516533.58
	56	648200.79	2516658.57
	55	648198.95	2516778.84
	54	648196.58	2516905.05
	53	648194.51	2517025.86
	52	648193.00	2517107.25
	51	648192.23	2517148.97
	75	648156.27	2517148.66
	76	648156.03	2517134.66
	77	648162.32	2517032.67
	78	648162.46	2517025.46
	79	648161.68	2516944.96
	80	648175.17	2516720.36
	81	648180.93	2516654.51
	82	648184.03	2516594.98
	83	648185.62	2516539.36
	84	648189.66	2516139.70
	85	648189.11	2516067.26
	86	648189.59	2516026.54
	87	648192.11	2515959.23
	88	648194.61	2515896.11
	89	648196.49	2515852.52
	90	648199.72	2515786.02
	91	648203.36	2515720.64
	92	648206.76	2515666.21
	93	648210.05	2515616.74
	94	648212.97	2515572.86
	95	648169.09	2515529.59
	96	648168.32	2515514.06
	74	648253.88	2515504.19
	1	648348.41	2515498.28
	2	648364.83	2515498.65
	3	648364.86	2515507.02
	4	648350.92	2515507.65
	5	648297.55	2515559.67
	6	648283.42	2515784.25
	7	648281.64	2515819.27
	8	648279.98	2515854.30
	9	648278.45	2515889.33
	10	648277.04	2515924.37
	11	648275.75	2515959.41

№64	12	648274.59	2515994.46
	13	648273.07	2516047.03
	14	648271.16	2516134.67
	15	648267.21	2516366.51
	16	648266.38	2516401.16
	17	648264.38	2516401.16
	18	648264.38	2516403.16
	19	648266.38	2516403.16
	20	648266.22	2516423.34
	21	648264.72	2516500.77
	22	648264.11	2516540.72
	23	648263.78	2516596.36
	24	648264.81	2516655.97
	25	648274.81	2517011.94
	26	648274.77	2517073.64
	27	648273.66	2517126.51
	28	648272.60	2517149.19
	29	648222.32	2517149.24
	30	648223.00	2517107.76
	31	648224.51	2517026.45
	32	648226.57	2516905.50
	33	648228.95	2516779.43
	34	648230.79	2516659.00
	35	648232.83	2516534.08
	36	648234.71	2516407.80
	37	648236.04	2516294.18
	38	648237.07	2516236.90
	39	648239.69	2516173.68
	40	648243.51	2516097.82
	41	648248.66	2516024.15
	42	648253.49	2515952.98
	43	648258.12	2515884.20
	44	648263.61	2515803.08
	45	648269.36	2515718.03
	46	648274.94	2515636.21
	47	648279.89	2515562.04
	48	648284.27	2515500.36
	1	648348.41	2515498.28

№65	Система координат МСК-29		
	Обозначение земельного участка	Площадь, кв.м	
	Обозначение характерных точек	Координаты, м	
		X	Y
	29:16:201004:841	931	
	1193	648156.30	2517150.38
	1194	648185.55	2517151.09
	1195	648184.15	2517251.24
	1196	648176.30	2517251.05
	1190	648177.19	2517226.59
	1189	648177.62	2517158.96
	1188	648156.43	2517158.36
	1193	648156.30	2517150.38
№66	Система координат МСК-29		
	Обозначение земельного участка	Площадь, кв.м	
	Обозначение характерных точек	Координаты, м	
		X	Y
	29:16:201004:849	404	
	1191	648177.22	2517206.02
	1190	648177.19	2517226.59
	1197	648157.85	2517226.82
	1192	648157.23	2517206.27
	1191	648177.22	2517206.02
№67	Система координат МСК-29		
	Обозначение земельного участка	Площадь, кв.м	
	Обозначение характерных точек	Координаты, м	
		X	Y
	29:16:201004:847	451	
	1190	648177.19	2517226.59
	1196	648176.30	2517251.05
	1198	648158.47	2517250.87
	1197	648157.85	2517226.82
	1190	648177.19	2517226.59

№68	Система координат МСК-29		
	Обозначение земельного участка	Площадь, кв.м	
	Обозначение характерных точек	Координаты, м	
		X	Y
	29:16:201004:843	10176	
	1203	648239.33	2517159.63
	1204	648272.12	2517159.64
	1205	648269.57	2517214.56
	1200	648266.13	2517269.89
	1199	648263.22	2517209.25
	1202	648260.82	2517209.37
	1201	648264.76	2517292.05
	1206	648250.02	2517529.11
	1207	648249.18	2517554.03
	1208	648229.59	2517554.72
	1203	648239.33	2517159.63
№69	Система координат МСК-29		
	Обозначение земельного участка	Площадь, кв.м	
	Обозначение характерных точек	Координаты, м	
		X	Y
	29:16:201004:642:3У1	5095	
	1217	648239.45	2517150.05
	1203	648239.33	2517159.63
	1208	648229.59	2517554.72
	1207	648249.18	2517554.03
	1218	648249.01	2517559.15
	1219	648229.42	2517559.92
	1220	648216.70	2518116.28
	1221	648213.28	2518254.66
	1222	648209.85	2518254.45
	1223	648212.52	2518096.26
	1224	648235.00	2517150.08
	1217	648239.45	2517150.05
	1247	648241.15	2517940.40
	1250	648241.08	2517945.02
	1249	648235.55	2517945.10
	1248	648235.47	2517940.50
	1247	648241.15	2517940.40
	1199	648263.22	2517209.25
	1200	648266.13	2517269.89
	1201	648264.76	2517292.05
	1202	648260.82	2517209.37
	1199	648263.22	2517209.25

№70	Система координат МСК-29		
	Обозначение земельного участка	Площадь, кв.м	
	Обозначение характерных точек	Координаты, м	
		X	Y
	29:16:201004:839	15508	
	1218	648249.01	2517559.15
	1246	648244.61	2517690.18
	1247	648241.15	2517940.40
	1248	648235.47	2517940.50
	1249	648235.55	2517945.10
	1250	648241.08	2517945.02
	1251	648237.50	2518204.46
	1252	648272.89	2518255.91
	1253	648266.16	2518256.01
	1254	648246.62	2518264.01
	1255	648239.92	2518273.51
	1256	648213.26	2518255.74
	1220	648216.70	2518116.28
	1219	648229.42	2517559.92
	1218	648249.01	2517559.15
№71	Система координат МСК-29		
	Обозначение земельного участка	Площадь, кв.м	
	Обозначение характерных точек	Координаты, м	
		X	Y
	29:16:201201:42:3У1	489	
	1265	648267.05	2518256.49
	1264	648295.66	2518267.11
	1263	648316.68	2518278.38
	1262	648345.62	2518296.48
	1272	648343.62	2518300.51
	1271	648314.44	2518282.26
	1270	648293.74	2518271.17
	1269	648267.23	2518261.25
	1268	648249.95	2518269.82
	1267	648247.59	2518266.01
	1266	648254.92	2518261.47
	1265	648267.05	2518256.49
№72	Система координат МСК-29		
	Обозначение земельного участка	Площадь, кв.м	
	Обозначение характерных точек	Координаты, м	
		X	Y
	29:16:201004:845	631	
	1242	648157.44	2518208.98
	1241	648160.92	2518210.08
	1238	648169.93	2518212.93
	1300	648169.20	2518263.10
	1301	648156.96	2518260.55
	1242	648157.44	2518208.98

№73	Система координат МСК-29		
	Обозначение земельного участка	Площадь, кв.м	
	Обозначение характерных точек	Координаты, м	
		X	Y
	29:16:201801:522	2194	
	1323	648157.39	2518284.59
	1322	648162.41	2518285.42
	1321	648157.37	2518601.07
	1320	648137.83	2518595.78
	1319	648138.03	2518557.83
	1324	648153.76	2518545.79
	1323	648157.39	2518284.59
№74	Система координат МСК-29		
	Обозначение земельного участка	Площадь, кв.м	
	Обозначение характерных точек	Координаты, м	
		X	Y
	29:16:201801:518	34	
	1337	648085.63	2518578.66
	1317	648089.94	2518579.76
	1316	648089.91	2518586.48
	1315	648084.03	2518584.96
	1337	648085.63	2518578.66
№75	Система координат МСК-29		
	Обозначение земельного участка	Площадь, кв.м	
	Обозначение характерных точек	Координаты, м	
		X	Y
	29:16:201801:118:3У1	1990	
	1314	648084.03	2518584.97
	1329	648089.91	2518586.49
	1313	648169.11	2518606.97
	1330	648168.77	2518629.61
	1331	648078.70	2518606.32
	1314	648084.03	2518584.97
№76	Система координат МСК-29		
	Обозначение земельного участка	Площадь, кв.м	
	Обозначение характерных точек	Координаты, м	
		X	Y
	29:16:201801:520	1174	
	1332	648077.22	2518611.74
	1333	648149.48	2518631.06
	1334	648148.62	2518678.81
	1335	648103.97	2518620.47
	1336	648076.76	2518613.55
	1332	648077.22	2518611.74

№77	Система координат МСК-29		
	Обозначение земельного участка	Площадь, кв.м	
	Обозначение характерных точек	Координаты, м	
		X	Y
	29:16:201901:3У1	497	
	1292	648194.07	2518962.62
	1291	648215.59	2518967.61
	1290	648230.63	2518970.17
	1289	648243.07	2518969.20
	1288	648246.70	2518969.66
	1362	648245.82	2518979.51
	1361	648241.77	2518979.08
	1360	648228.40	2518979.73
	1359	648197.93	2518972.75
	1358	648194.31	2518972.69
	1357	648193.80	2518972.62
	1292	648194.07	2518962.62
№78	Система координат МСК-29		
	Обозначение земельного участка	Площадь, кв.м	
	Обозначение характерных точек	Координаты, м	
		X	Y
	ЕЗП 29:16:201801:524	4191	
	1280	648237.51	2518281.90
	1279	648249.89	2518288.44
	1278	648261.74	2518301.63
	1277	648273.82	2518309.20
	1303	648259.19	2518321.11
	1302	648236.48	2518309.22
	1305	648235.37	2518311.34
	1304	648257.17	2518322.75
	1348	648235.57	2518340.45
	1349	648234.36	2518401.37
	1350	648226.70	2518901.48
	1286	648237.25	2518913.66
	1285	648220.27	2518916.61
	1284	648220.83	2518803.78
	1283	648230.60	2518563.79
	1282	648229.23	2518332.32
	1281	648223.91	2518307.65
	1280	648237.51	2518281.90
	1306	648232.95	2518337.80
	1307	648233.00	2518339.80
	1308	648231.00	2518339.85
	1309	648230.95	2518337.85
	1306	648232.95	2518337.80

№79	Система координат МСК-29		
	Обозначение земельного участка	Площадь, кв.м	
	Обозначение характерных точек	Координаты, м	
		X	Y
	29:16:203001:3:ЗУ1	4417	
	1389	648188.11	2519367.75
	1390	648193.71	2519369.34
	1391	648211.33	2519374.37
	1392	648219.09	2519374.25
	1393	648217.81	2519453.68
	1394	648214.09	2519461.41
	1395	648217.31	2519461.25
	1396	648216.67	2519503.45
	1397	648213.27	2519508.45
	1398	648215.92	2519508.73
	1399	648215.80	2519522.60
	1400	648191.27	2519509.55
	1401	648185.35	2519506.40
	1389	648188.11	2519367.75
№80	Система координат МСК-29		
	Обозначение земельного участка	Площадь, кв.м	
	Обозначение характерных точек	Координаты, м	
		X	Y
	29:16:203401:320	1594	
	1682	648201.63	2519925.93
	1683	648224.12	2519927.90
	1684	648220.05	2520005.51
	1685	648200.80	2520001.98
	1682	648201.63	2519925.93
№81	Система координат МСК-29		
	Обозначение земельного участка	Площадь, кв.м	
	Обозначение характерных точек	Координаты, м	
		X	Y
	29:16:203401:321	876	
	1644	648243.19	2519911.20
	1645	648287.00	2519919.37
	1646	648287.16	2519938.93
	1647	648240.68	2519930.02
	1644	648243.19	2519911.20

№82	Система координат МСК-29		
	Обозначение земельного участка	Площадь, кв.м	
	Обозначение характерных точек	Координаты, м	
		X	Y
	29:16:203401:839	263	
	1570	648008.86	2520085.97
	1569	648009.75	2520086.21
	1568	648025.26	2520101.52
	1567	648025.52	2520102.41
	1566	648024.85	2520103.08
	1562	648007.72	2520107.27
	1561	648004.45	2520108.06
	1578	648003.79	2520108.22
	1577	648002.92	2520107.97
	1576	648002.67	2520107.08
	1574	648002.90	2520106.23
	1572	648003.84	2520102.71
	1571	648008.20	2520086.62
	1570	648008.86	2520085.97
№83	Система координат МСК-29		
	Обозначение земельного участка	Площадь, кв.м	
	Обозначение характерных точек	Координаты, м	
		X	Y
	29:16:203401:281:ЗУ1	2784	
	1472	648049.27	2519867.21
	1471	648054.44	2519867.25
	1470	648057.62	2519871.10
	1469	648074.04	2519870.62
	1468	648083.75	2519871.50
	1467	648085.44	2519868.40
	1466	648090.65	2519868.69
	1465	648092.51	2519872.31
	1464	648100.83	2519873.07
	1463	648132.80	2519875.96
	1462	648139.07	2519874.75
	1491	648139.03	2519876.93
	1492	648138.82	2519888.22
	1493	648132.80	2519886.00
	1494	648099.82	2519883.03
	1495	648092.47	2519882.34
	1496	648090.73	2519885.48
	1497	648085.56	2519885.11
	1498	648084.33	2519881.57
	1499	648083.85	2519881.53
	1500	648074.12	2519880.62
	1501	648066.76	2519880.81
	1502	648066.96	2519884.24
	1503	648061.51	2519884.49

№83	1504	648057.74	2519881.09
	1505	648027.17	2519881.98
	1506	647984.48	2519886.00
	1507	647947.97	2519891.82
	1508	647874.19	2519905.01
	1477	647872.45	2519895.18
	1476	647946.56	2519881.94
	1475	647983.39	2519876.04
	1474	648026.45	2519872.02
	1473	648048.94	2519871.36
	1472	648049.27	2519867.21
	Система координат МСК-29		
№84	Обозначение земельного участка	Площадь, кв.м	
	Обозначение характерных точек	Координаты, м	
		X	Y
	29:16:201004:837	15937	
	1198	648158.47	2517250.87
	1196	648176.30	2517251.05
	1195	648184.15	2517251.24
	1216	648184.12	2517253.89
	1215	648175.58	2517902.67
	1214	648179.36	2517902.76
	1240	648176.56	2518095.58
	1239	648171.54	2518095.50
	1238	648169.93	2518212.93
	1241	648160.92	2518210.08
	1242	648157.44	2518208.98
	1243	648162.63	2517819.87
	1244	648166.49	2517547.66
	1245	648161.65	2517436.08
	1198	648158.47	2517250.87

№85	Система координат МСК-29		
	Обозначение земельного участка	Площадь, кв.м	
	Обозначение характерных точек	Координаты, м	
		X	Y
	29:16:302401:570:ЗУ1	82487	
	1616	648294.80	2519918.24
	1617	648313.51	2519920.27
	1618	648401.18	2519941.94
	1619	648443.91	2519952.51
	1620	648443.06	2519957.15
	1621	648435.31	2519955.70
	1622	648406.15	2519975.71
	1623	648396.25	2520028.92
	1624	648304.96	2519933.13
	1625	648302.09	2519935.90
	1626	648395.35	2520033.76
	1627	648385.83	2520084.85
	1628	648298.15	2519986.43
	1629	648295.17	2519989.12
	1630	648384.91	2520089.83
	1612	648377.16	2520131.42
	1611	648269.17	2520010.04
	1615	648266.17	2520012.69
	1614	648375.37	2520135.42
	1631	648345.16	2520163.22
	1632	648229.37	2520029.17
	1633	648230.01	2520003.20
	1634	648281.84	2520008.54
	1635	648288.18	2519954.18
	1616	648294.80	2519918.24
	1607	648229.22	2520035.13
	1608	648342.21	2520165.94
	1609	648323.44	2520182.68
	1610	648228.27	2520073.74
	1607	648229.22	2520035.13
	1603	648228.13	2520079.66
	1604	648319.65	2520184.42
	1605	648288.58	2520198.66
	1606	648227.02	2520124.80
	1603	648228.13	2520079.66
	1599	648224.93	2520129.72
	1600	648284.34	2520200.60
	1601	648237.27	2520222.18
	1602	648223.83	2520206.50
	1599	648224.93	2520129.72

№85			
	1596	648223.63	2520212.50
	1597	648233.44	2520223.94
	1598	648223.44	2520228.53
	1596	648223.63	2520212.50
	1588	648220.77	2520135.44
	1589	648219.41	2520230.37
	1590	648186.75	2520245.34
	1591	648185.04	2520206.55
	1592	648172.94	2520206.05
	1593	648173.42	2520179.80
	1594	648180.76	2520179.72
	1595	648194.42	2520149.42
	1588	648220.77	2520135.44
	1544	648107.45	2520051.46
	1543	648135.55	2520053.38
	1542	648135.01	2520093.55
	1541	648139.99	2520093.60
	1580	648137.94	2520204.61
	1581	648130.50	2520204.30
	1582	648128.06	2520247.75
	1555	648050.14	2520184.55
	1554	648026.82	2520152.16
	1553	648055.78	2520127.65
	1552	648125.81	2520212.36
	1551	648128.88	2520209.81
	1550	648058.83	2520125.06
	1549	648090.39	2520098.32
	1548	648120.86	2520135.44
	1547	648124.06	2520132.66
	1546	648093.44	2520095.74
	1545	648110.79	2520081.05
	1544	648107.45	2520051.46
	1557	648023.77	2520154.75
	1556	648040.56	2520178.08
	1558	648015.90	2520161.42
	1557	648023.77	2520154.75
	1575	647963.06	2520059.35
	1574	648002.90	2520106.23
	1576	648002.67	2520107.08
	1577	648002.92	2520107.97
	1578	648003.79	2520108.22
	1561	648004.45	2520108.06
	1560	648029.17	2520137.14

№85	1559	648006.86	2520155.96
	1579	647973.23	2520116.82
	1575	647963.06	2520059.35
	1565	647951.79	2519995.71
	1564	648054.42	2520115.83
	1563	648031.46	2520135.20
	1562	648007.72	2520107.27
	1566	648024.85	2520103.08
	1567	648025.52	2520102.41
	1568	648025.26	2520101.52
	1569	648009.75	2520086.21
	1570	648008.86	2520085.97
	1571	648008.20	2520086.62
	1572	648003.84	2520102.71
	1573	647962.02	2520053.51
	1565	647951.79	2519995.71
	1500	648074.12	2519880.62
	1499	648083.85	2519881.53
	1509	648085.80	2519901.83
	1510	648068.63	2519884.02
	1511	648066.49	2519886.14
	1512	648086.26	2519906.60
	1513	648089.45	2519939.98
	1514	648036.08	2519882.77
	1515	648033.82	2519884.75
	1516	648089.92	2519944.85
	1517	648097.68	2520025.94
	1518	647985.74	2519891.82
	1519	647983.43	2519893.73
	1520	648098.19	2520031.22
	1521	648102.42	2520075.33
	1522	648086.31	2520088.91
	1523	647930.68	2519909.50
	1524	647928.41	2519911.46
	1525	648084.02	2520090.85
	1526	648056.72	2520113.90
	1527	647950.75	2519989.86
	1528	647944.78	2519951.63
	1529	647888.53	2519917.02
	1530	647885.57	2519913.56
	1531	647883.28	2519915.52
	1532	647876.44	2519917.71
	1508	647874.19	2519905.01
	1507	647947.97	2519891.82
	1506	647984.48	2519886.00
	1505	648027.17	2519881.98

№85	1504	648057.74	2519881.09
	1503	648061.51	2519884.49
	1502	648066.96	2519884.24
	1501	648066.76	2519880.81
	1500	648074.12	2519880.62
№86	Система координат МСК-29		
	Обозначение земельного участка	Площадь, кв.м	
	Обозначение характерных точек	Координаты, м	
		X	Y
	29:16:203401:3У1	22237	
	1686	648210.63	2519943.77
	1687	648210.70	2519951.04
	1688	648208.40	2519951.09
	1689	648208.40	2519943.87
	1686	648210.63	2519943.77
	1624	648304.96	2519933.13
	1623	648396.25	2520028.92
	1626	648395.35	2520033.76
	1625	648302.09	2519935.90
	1624	648304.96	2519933.13
	1628	648298.15	2519986.43
	1627	648385.83	2520084.85
	1630	648384.91	2520089.83
	1629	648295.17	2519989.12
	1628	648298.15	2519986.43
	1611	648269.17	2520010.04
	1612	648377.16	2520131.42
	1613	648376.64	2520134.25
	1614	648375.37	2520135.42
	1615	648266.17	2520012.69
	1611	648269.17	2520010.04
	1423	648141.28	2519694.88
	1422	648142.39	2519695.24
	1421	648158.33	2519700.43
	1434	648171.77	2519704.81
	1444	648175.90	2519706.15
	1445	648172.77	2519706.67
	1446	648159.87	2519706.14
	1447	648150.01	2519703.24
	1423	648141.28	2519694.88
	1573	647962.02	2520053.51
	1572	648003.84	2520102.71
	1574	648002.90	2520106.23

№86	1575	647963.06	2520059.35
	1573	647962.02	2520053.51
	1499	648083.85	2519881.53
	1498	648084.33	2519881.57
	1497	648085.56	2519885.11
	1496	648090.73	2519885.48
	1495	648092.47	2519882.34
	1494	648099.82	2519883.03
	1493	648132.80	2519886.00
	1492	648138.82	2519888.22
	1533	648143.07	2519890.49
	1534	648142.57	2519922.81
	1535	648142.23	2519951.72
	1536	648141.90	2519975.59
	1537	648141.61	2519993.35
	1538	648141.13	2520017.34
	1539	648140.84	2520037.19
	1540	648140.41	2520058.81
	1541	648139.99	2520093.60
	1542	648135.01	2520093.55
	1543	648135.55	2520053.38
	1544	648107.45	2520051.46
	1545	648110.79	2520081.05
	1546	648093.44	2520095.74
	1547	648124.06	2520132.66
	1548	648120.86	2520135.44
	1549	648090.39	2520098.32
	1550	648058.83	2520125.06
	1551	648128.88	2520209.81
	1552	648125.81	2520212.36
	1553	648055.78	2520127.65
	1554	648026.82	2520152.16
	1555	648050.14	2520184.55
	1556	648040.56	2520178.08
	1557	648023.77	2520154.75
	1558	648015.90	2520161.42
	1559	648006.86	2520155.96
	1560	648029.17	2520137.14
	1561	648004.45	2520108.06
	1562	648007.72	2520107.27
	1563	648031.46	2520135.20
	1564	648054.42	2520115.83
	1565	647951.79	2519995.71
	1527	647950.75	2519989.86
	1526	648056.72	2520113.90
	1525	648084.02	2520090.85
	1524	647928.41	2519911.46

№86	1523	647930.68	2519909.50
	1522	648086.31	2520088.91
	1521	648102.42	2520075.33
	1520	648098.19	2520031.22
	1519	647983.43	2519893.73
	1518	647985.74	2519891.82
	1517	648097.68	2520025.94
	1516	648089.92	2519944.85
	1515	648033.82	2519884.75
	1514	648036.08	2519882.77
	1513	648089.45	2519939.98
	1512	648086.26	2519906.60
	1511	648066.49	2519886.14
	1510	648068.63	2519884.02
	1509	648085.80	2519901.83
	1499	648083.85	2519881.53
	1448	648140.66	2519716.09
	1449	648159.62	2519721.66
	1450	648172.83	2519724.17
	1451	648160.03	2519723.89
	1452	648152.62	2519727.89
	1453	648149.34	2519733.35
	1454	648147.21	2519740.11
	1455	648145.40	2519760.39
	1456	648145.06	2519779.96
	1457	648144.58	2519800.71
	1458	648144.14	2519823.77
	1459	648143.67	2519844.91
	1460	648143.51	2519853.54
	1461	648143.31	2519871.79
	1462	648139.07	2519874.75
	1463	648132.80	2519875.96
	1464	648100.83	2519873.07
	1465	648092.51	2519872.31
	1466	648090.65	2519868.69
	1467	648085.44	2519868.40
	1468	648083.75	2519871.50
	1469	648074.04	2519870.62
	1470	648057.62	2519871.10
	1471	648054.44	2519867.25
	1472	648049.27	2519867.21
	1473	648048.94	2519871.36
	1474	648026.45	2519872.02
	1475	647983.39	2519876.04
	1476	647946.56	2519881.94
	1477	647872.45	2519895.18
	1478	647869.82	2519880.29

№86	1479	647930.10	2519870.30
	1480	647970.03	2519863.35
	1481	648015.07	2519857.74
	1482	648039.23	2519856.81
	1483	648071.67	2519857.19
	1484	648071.73	2519860.12
	1485	648077.72	2519859.99
	1486	648077.66	2519857.26
	1487	648082.49	2519857.32
	1488	648120.08	2519819.16
	1489	648130.87	2519805.15
	1691	648132.05	2519729.38
	1490	648132.16	2519722.19
	1448	648140.66	2519716.09
№87	Система координат МСК-29		
	Обозначение земельного участка	Площадь, кв.м	
	Обозначение характерных точек	Координаты, м	
		X	Y
	29:16:200501:3У1	49607	
	661	648384.39	2512086.91
	662	648384.39	2512087.00
	663	648386.26	2512087.03
	664	648387.26	2512087.39
	665	648388.42	2512087.92
	666	648398.36	2512092.15
	667	648404.00	2512096.04
	668	648406.92	2512097.78
	669	648407.76	2512098.11
	670	648407.98	2512098.21
	671	648408.17	2512098.21
	672	648408.61	2512098.18
	673	648409.33	2512098.30
	674	648412.94	2512098.56
	675	648414.87	2512099.01
	676	648416.86	2512099.75
	677	648417.86	2512100.53
	678	648418.17	2512101.43
	679	648418.10	2512102.40
	680	648417.93	2512103.77
	681	648417.32	2512105.30
	682	648415.06	2512108.33
	683	648410.60	2512112.71
	684	648408.78	2512114.22
	685	648408.17	2512116.09
	686	648408.11	2512118.16
	687	648408.64	2512122.51
	688	648409.95	2512126.55
	689	648410.95	2512128.21

№87	690	648401.60	2512147.10
	691	648362.41	2512226.25
	692	648319.87	2512309.31
	693	648292.51	2512374.03
	694	648229.04	2512514.94
	695	648207.86	2512551.61
	696	648184.13	2512596.64
	697	648162.92	2512634.78
	698	648133.40	2512684.91
	699	648115.64	2512714.16
	700	648101.34	2512738.07
	701	648106.45	2512727.41
	702	648133.26	2512672.39
	703	648158.79	2512616.66
	704	648194.14	2512543.08
	705	648220.26	2512487.94
	706	648256.03	2512412.82
	707	648291.20	2512339.19
	708	648295.72	2512341.33
	709	648314.04	2512302.76
	710	648348.10	2512231.03
	711	648382.72	2512158.15
	712	648401.99	2512117.50
	713	648406.08	2512106.68
	714	648406.49	2512103.20
	715	648404.41	2512098.05
	716	648396.93	2512093.58
	717	648388.00	2512088.27
	718	648381.06	2512088.07
	719	648376.46	2512089.84
	720	648368.72	2512096.03
	721	648365.97	2512100.10
	722	648346.63	2512140.90
	723	648311.96	2512213.88
	724	648277.92	2512285.56
	725	648259.57	2512324.20
	726	648264.09	2512326.34
	727	648228.96	2512399.87
	728	648193.27	2512474.85
	729	648166.92	2512530.14
	730	648136.96	2512592.79
	731	648132.36	2512590.80
	732	648100.99	2512656.83
	733	648074.55	2512711.97
	734	648049.84	2512763.55
	735	648014.48	2512837.11
	736	648019.11	2512839.01
	737	647992.99	2512893.08

№87	738	647976.06	2512928.88
	493	647951.69	2512986.56
	614	647891.19	2513007.51
	623	647892.47	2513001.81
	622	647899.63	2512999.11
	621	647915.47	2512965.48
	620	647919.85	2512956.57
	624	647898.61	2512964.32
	627	647899.78	2512958.97
	626	647924.49	2512949.82
	625	647948.10	2512899.02
	629	647913.67	2512901.92
	632	647914.10	2512898.29
	631	647949.07	2512896.10
	630	647978.06	2512836.29
	635	647931.88	2512840.87
	638	647932.84	2512838.29
	637	647978.90	2512833.76
	636	648004.49	2512783.48
	641	647951.00	2512791.22
	644	647952.87	2512788.28
	643	648005.76	2512780.73
	642	648063.10	2512659.93
	648	648002.90	2512678.90
	655	648005.23	2512674.04
	654	648064.53	2512655.45
	660	648179.05	2512428.38
	659	648121.12	2512452.50
	739	648131.23	2512435.63
	740	648137.18	2512439.16
	741	648139.74	2512434.86
	742	648134.05	2512431.52
	743	648151.38	2512402.93
	744	648164.43	2512380.82
	745	648188.98	2512343.99
	746	648206.43	2512317.78
	747	648250.56	2512248.35
	748	648259.48	2512232.45
	749	648318.77	2512119.63
	750	648329.12	2512097.69
	751	648337.37	2512098.91
	752	648340.80	2512099.56
	753	648343.79	2512100.38
	754	648347.80	2512101.56
	755	648354.16	2512103.42
	756	648356.06	2512103.99
	757	648358.65	2512104.04
	758	648359.97	2512103.19

№87	759	648361.63	2512101.99
	760	648366.35	2512097.12
	761	648371.19	2512091.39
	762	648376.21	2512088.46
	763	648380.72	2512087.27
	764	648382.18	2512087.05
	661	648384.39	2512086.91
	647	647998.36	2512688.09
	646	647998.90	2512714.14
	652	647983.57	2512720.06
	651	647984.92	2512716.38
	650	647995.96	2512712.04
	649	647995.56	2512694.25
	647	647998.36	2512688.09

№88	Система координат МСК-29		
	Обозначение земельного участка	Площадь, кв.м	
	Обозначение характерных точек	Координаты, м	
		X	Y
	29:16:203401:3У4	24050	
	1450	648172.83	2519724.17
	1648	648182.93	2519726.29
	1649	648188.64	2519738.72
	1650	648191.93	2519741.17
	1651	648203.64	2519749.87
	1652	648211.79	2519752.50
	1653	648215.05	2519753.53
	1654	648215.00	2519760.41
	1655	648214.20	2519873.21
	1656	648237.70	2519888.76
	1657	648274.85	2519896.40
	1637	648311.48	2519900.85
	1617	648313.51	2519920.27
	1616	648294.80	2519918.24
	1635	648288.18	2519954.18
	1634	648281.84	2520008.54
	1633	648230.01	2520003.20
	1632	648229.37	2520029.17
	1631	648345.16	2520163.22
	1608	648342.21	2520165.94
	1607	648229.22	2520035.13
	1610	648228.27	2520073.74
	1609	648323.44	2520182.68
	1604	648319.65	2520184.42
	1603	648228.13	2520079.66
	1606	648227.02	2520124.80
	1605	648288.58	2520198.66
	1600	648284.34	2520200.60
	1599	648224.93	2520129.72
	1602	648223.83	2520206.50
	1601	648237.27	2520222.18
	1597	648233.44	2520223.94
	1596	648223.63	2520212.50
	1598	648223.44	2520228.53
	1589	648219.41	2520230.37
	1588	648220.77	2520135.44
	1595	648194.42	2520149.42
	1594	648180.76	2520179.72
	1658	648178.58	2520179.74
	1659	648179.19	2520138.27
	1660	648179.80	2520099.83
	1661	648180.41	2520059.40
	1662	648175.41	2520059.45

№88	1663	648175.84	2520037.80
	1664	648176.13	2520017.69
	1665	648176.46	2520000.24
	1666	648177.26	2519998.83
	1667	648177.11	2519990.21
	1668	648176.67	2519989.52
	1669	648176.78	2519983.05
	1670	648181.78	2519982.77
	1671	648182.23	2519952.23
	1672	648182.56	2519923.35
	1673	648183.15	2519885.74
	1674	648183.51	2519854.14
	1675	648183.66	2519845.72
	1676	648184.13	2519824.56
	1677	648184.58	2519801.55
	1678	648185.05	2519780.77
	1679	648185.39	2519761.12
	1680	648185.78	2519740.69
	1681	648180.70	2519727.41
	1450	648172.83	2519724.17
	1644	648243.19	2519911.20
	1645	648287.00	2519919.37
	1646	648287.16	2519938.93
	1647	648240.68	2519930.02
	1644	648243.19	2519911.20
	1682	648201.63	2519925.93
	1683	648224.12	2519927.90
	1684	648220.05	2520005.51
	1685	648200.80	2520001.98
	1682	648201.63	2519925.93
№89	Система координат МСК-29		
	Обозначение земельного участка	Площадь, кв.м	
	Обозначение характерных точек	Координаты, м	
		X	Y
	29:22:080204:3У1	1239	
	1637	648311.48	2519900.85
	1638	648341.03	2519908.03
	1639	648368.49	2519917.63
	1640	648367.90	2519921.35
	1641	648374.80	2519922.35
	1642	648373.40	2519929.76
	1643	648402.59	2519935.30
	1636	648401.33	2519941.33
	1617	648313.51	2519920.27
	1637	648311.48	2519900.85

№90	Система координат МСК-29		
	Обозначение земельного участка	Площадь, кв.м	
	Обозначение характерных точек	Координаты, м	
		X	Y
	29:16:200301:3У1	34	
	508	648008.27	2513288.93
	500	648009.52	2513295.85
	499	647998.17	2513292.20
	509	648003.64	2513291.01
	508	648008.27	2513288.93
№91	Система координат МСК-29		
	Обозначение земельного участка	Площадь, кв.м	
	Обозначение характерных точек	Координаты, м	
		X	Y
	29:16:201001:596	919	
	260	648384.11	2514399.18
	264	648384.36	2514402.13
	252	648376.15	2514409.38
	258	648373.18	2514412.00
	257	648371.76	2514410.08
	260	648384.11	2514399.18
	416	648285.72	2513639.44
	419	648287.80	2513640.99
	418	648272.37	2513654.71
	417	648270.41	2513653.05
	416	648285.72	2513639.44
	394	648314.38	2513696.51
	395	648314.50	2513699.98
	396	648250.54	2513758.65
	397	648250.42	2513755.14
	394	648314.38	2513696.51
	371	648316.98	2513774.22
	372	648317.15	2513777.31
	373	648298.85	2513793.89
	370	648278.78	2513812.07
	368	648258.68	2513830.29
	369	648239.99	2513847.22
	374	648221.21	2513864.24
	375	648214.82	2513870.02
	376	648213.44	2513868.05
	377	648220.05	2513862.05
	378	648243.75	2513840.58
	379	648261.03	2513824.92
	380	648277.73	2513809.79
	381	648292.21	2513796.66

№91	382	648309.33	2513781.15
	371	648316.98	2513774.22
	366	648319.53	2513848.05
	367	648319.69	2513851.22
	363	648319.23	2513851.63
	360	648303.50	2513865.66
	358	648286.74	2513880.62
	349	648271.74	2513894.01
	343	648256.74	2513907.39
	348	648250.07	2513913.34
	347	648248.48	2513911.46
	352	648302.40	2513863.34
	366	648319.53	2513848.05
	285	648360.54	2514246.08
	284	648361.15	2514248.71
	280	648359.13	2514250.37
	283	648354.76	2514253.96
	282	648353.39	2514251.96
	270	648374.10	2514319.72
	268	648374.54	2514322.52
	269	648371.11	2514325.46
	271	648369.66	2514323.52
	270	648374.10	2514319.72
№92	Система координат МСК-29		
	Обозначение земельного участка	Площадь, кв.м	
	Обозначение характерных точек	Координаты, м	
		X	Y
	29:16:201001:3У1	21552	
	333	648117.37	2513706.44
	334	648122.84	2513702.62
	335	648128.53	2513698.22
	336	648139.73	2513693.64
	297	648142.55	2513693.24
	298	648150.06	2513711.05
	299	648147.08	2513715.24
	300	648120.63	2513713.55
	301	648148.95	2513775.78
	302	648158.08	2513730.06
	303	648194.57	2513809.99
	304	648188.48	2513815.58
	305	648206.25	2513855.62
	306	648260.40	2513977.64
	307	648268.18	2513995.18
	296	648319.59	2514104.53
	295	648323.18	2514112.17

№92	290	648327.53	2514130.25
	293	648334.20	2514205.21
	277	648338.08	2514239.55
	266	648349.09	2514336.93
	247	648365.87	2514485.45
	246	648374.18	2514558.99
	245	648387.37	2514558.26
	308	648390.14	2514558.11
	132	648389.73	2514608.46
	151	648345.76	2514609,00
	172	648347.52	2514560.24
	309	648347.54	2514538.52
	310	648346.39	2514495.17
	311	648343.78	2514450.35
	312	648340.57	2514408.02
	313	648336.42	2514366.19
	314	648331.18	2514324.68
	315	648323.72	2514279.63
	316	648316,00	2514236.86
	317	648307.94	2514195.13
	318	648298.67	2514153.38
	319	648287.23	2514112.15
	320	648274.26	2514071.21
	321	648258.71	2514030.81
	322	648242.25	2513993.66
	323	648226.33	2513958.20
	324	648218.34	2513940.69
	325	648222.89	2513938.63
	326	648214.62	2513920.20
	327	648182.75	2513850.14
	328	648151.55	2513781.51
	329	648120.61	2513713.55
	333	648117.37	2513706.44
№93	Система координат МСК-29		
	Обозначение земельного участка	Площадь, кв.м	
	Обозначение характерных точек	Координаты, м	
		X	Y
	29:22:090405:3У1	504	
	126	648350.58	2515465.64
	127	648353.39	2515471.50
	128	648366.84	2515470.89
	129	648367.58	2515487.26
	130	648368.10	2515498.70
	2	648364.83	2515498.65
	1	648348.41	2515498.28
	126	648350.58	2515465.64

№94	Система координат МСК-29		
	Обозначение земельного участка	Площадь, кв.м	
	Обозначение характерных точек	Координаты, м	
		X	Y
	29:16:201004:851	5650	
	1188	648156.43	2517158.36
	1189	648177.62	2517158.96
	1190	648177.19	2517226.59
	1191	648177.22	2517206.02
	1192	648157.23	2517206.27
	1188	648156.43	2517158.36
	75	648156.27	2517148.66
	51	648192.23	2517148.97
	1209	648192.32	2517148.97
	1210	648189.29	2517348.24
	1211	648187.17	2517513.36
	1212	648184.49	2517679.16
	1213	648181.94	2517834.50
	1214	648179.36	2517902.76
	1215	648175.58	2517902.67
	1216	648184.12	2517253.89
	1195	648184.15	2517251.24
	1194	648185.55	2517151.09
	1193	648156.30	2517150.38
	75	648156.27	2517148.66
№95	Система координат МСК-29		
	Обозначение земельного участка	Площадь, кв.м	
	Обозначение характерных точек	Координаты, м	
		X	Y
	29:16:000000:7858:3У1	2815	
	126	648350.58	2515465.64
	1	648348.41	2515498.28
	48	648284.27	2515500.36
	50	648284.67	2515494.50
	49	648285.86	2515476.97
	1693	648289.35	2515427.53
	1692	648323.84	2515429.82
	144	648335.32	2515433.83
	114	648334.79	2515434.65
	115	648337.18	2515447.38
	116	648327.83	2515449.87
	117	648332.21	2515466.42
	118	648332.67	2515481.88
	119	648299.75	2515483.94
	120	648301.08	2515470.19
	121	648297.07	2515467.33
	122	648297.77	2515459.01

№95	123	648308.52	2515453.73
	124	648312.97	2515448.96
	125	648311.85	2515438.98
	114	648334.79	2515434.65
	Система координат МСК-29		
	Обозначение земельного участка	Площадь, кв.м	
	Обозначение характерных точек	Координаты, м	
		X	Y
	29:16:000000:7858	25566	
	132	648389.73	2514608.46
	133	648389.15	2514681.70
	134	648387.83	2514705.92
	135	648385.38	2514736.64
	136	648373.09	2514834.98
	137	648335.10	2515104.28
	138	648328.05	2515158.60
	139	648325.38	2515181.78
	140	648322.23	2515209.08
	141	648318.52	2515255.50
	142	648310.10	2515377.13
	143	648306.86	2515423.88
	1692	648323.84	2515429.82
	1693	648289.35	2515427.53
	145	648291.75	2515393.32
	146	648299.81	2515272.26
	147	648309.17	2515137.46
	148	648318.50	2515000.44
	149	648330.65	2514825.19
	150	648338.73	2514712.50
	151	648345.76	2514609.00
	132	648389.73	2514608.46
№96	Система координат МСК-29		
	Обозначение земельного участка	Площадь, кв.м	
	Обозначение характерных точек	Координаты, м	
		X	Y
	29:16:203001:3У1	13984	
	1402	648170.32	2519207.19
	1403	648180.81	2519207.34
	1404	648191.25	2519211.18
	1405	648196.58	2519215.51
	1406	648207.84	2519224.67
	1407	648215.28	2519231.33
	1408	648219.56	2519235.61
	1690	648219.46	2519272.49
	1392	648219.09	2519374.25
	1391	648211.33	2519374.37
	1390	648193.71	2519369.34

№96	1409	648196.87	2519225.36
	1410	648196.55	2519216.44
	1411	648190.83	2519212.37
	1412	648180.85	2519208.89
	1413	648170.23	2519209.00
	1414	648167.17	2519210.38
	1415	648156.38	2519214.82
	1416	648155.37	2519224.64
	1417	648152.23	2519366.55
	1418	648149.93	2519501.14
	1419	648146.64	2519689.25
	1420	648147.77	2519696.17
	1421	648158.33	2519700.43
	1422	648142.39	2519695.24
	1423	648141.28	2519694.88
	1424	648135.59	2519689.43
	1425	648135.70	2519682.77
	1426	648142.55	2519235.43
	1427	648143.17	2519215.19
	1428	648155.90	2519213.66
	1429	648166.19	2519208.75
	1402	648170.32	2519207.19
	1400	648191.27	2519509.55
	1399	648215.80	2519522.60
	1439	648212.39	2519707.03
	1440	648212.27	2519712.13
	1441	648210.52	2519711.73
	1442	648192.48	2519706.71
	1443	648184.36	2519704.75
	1444	648175.90	2519706.15
	1434	648171.77	2519704.81
	1433	648175.82	2519705.21
	1432	648183.41	2519703.95
	1431	648187.98	2519699.35
	1430	648188.14	2519689.92
	1400	648191.27	2519509.55

№97	Система координат МСК-29		
	Обозначение земельного участка	Площадь, кв.м	
	Обозначение характерных точек	Координаты, м	
		X	Y
	29:16:203001:3У2	12	
	1381	648207.95	2519388.00
	1382	648207.95	2519389.99
	1383	648205.95	2519389.99
	1384	648205.95	2519388.00
	1381	648207.95	2519388.00
	1385	648206.98	2519439.79
	1386	648206.98	2519441.77
	1387	648205.00	2519441.77
	1388	648205.00	2519439.79
	1385	648206.98	2519439.79
	1435	648205.89	2519492.85
	1436	648205.89	2519494.85
	1437	648203.88	2519494.85
	1438	648203.88	2519492.85
	1435	648205.89	2519492.85

№98	Система координат МСК-29		
	Обозначение земельного участка	Площадь, кв.м	
	Обозначение характерных точек	Координаты, м	
		X	Y
	29:16:201001:457:ЗУ1	735	
	395	648314.50	2513699.98
	393	648314.89	2513711.46
	391	648308.68	2513717.16
	390	648291.62	2513732.81
	388	648274.56	2513748.46
	389	648254.78	2513766.62
	396	648250.54	2513758.65
	395	648314.50	2513699.98
№99	Система координат МСК-29		
	Обозначение земельного участка	Площадь, кв.м	
	Обозначение характерных точек	Координаты, м	
		X	Y
	29:16:201001:468:ЗУ1	81	
	393	648314.89	2513711.46
	392	648315.75	2513736.62
	391	648308.68	2513717.16
№100	Система координат МСК-29		
	Обозначение земельного участка	Площадь, кв.м	
	Обозначение характерных точек	Координаты, м	
		X	Y
	29:16:201001:476:ЗУ1	919	
	391	648308.68	2513717.16
	392	648315.75	2513736.62
	371	648316.98	2513774.22
	382	648309.33	2513781.15
	390	648291.62	2513732.81
	391	648308.68	2513717.16

№101	Система координат МСК-29		
	Обозначение земельного участка	Площадь, кв.м	
	Обозначение характерных точек	Координаты, м	
		X	Y
	29:16:201001:477	1100	
	390	648291.62	2513732.81
	382	648309.33	2513781.15
	381	648292.21	2513796.66
	388	648274.56	2513748.46
	390	648291.62	2513732.81
№102	Система координат МСК-29		
	Обозначение земельного участка	Площадь, кв.м	
	Обозначение характерных точек	Координаты, м	
		X	Y
	29:16:201001:478	1100	
	388	648274.56	2513748.46
	381	648292.21	2513796.66
	380	648277.73	2513809.79
	389	648254.78	2513766.62
	388	648274.56	2513748.46
№103	Система координат МСК-29		
	Обозначение земельного участка	Площадь, кв.м	
	Обозначение характерных точек	Координаты, м	
		X	Y
	29:16:201001:480:3У1	663	
	372	648317.15	2513777.31
	398	648319.13	2513835.01
	399	648315.12	2513838.59
	373	648298.85	2513793.89
	372	648317.15	2513777.31
№104	Система координат МСК-29		
	Обозначение земельного участка	Площадь, кв.м	
	Обозначение характерных точек	Координаты, м	
		X	Y
	29:16:201001:481	1100	
	373	648298.85	2513793.89
	399	648315.12	2513838.59
	400	648298.03	2513853.85
	370	648278.78	2513812.07
	373	648298.85	2513793.89

№105	Система координат МСК-29		
	Обозначение земельного участка	Площадь, кв.м	
	Обозначение характерных точек	Координаты, м	
		X	Y
	29:16:201001:482:ЗУ1	256	
	398	648319.13	2513835.01
	366	648319.53	2513848.05
	352	648302.40	2513863.34
	400	648298.03	2513853.85
	399	648315.12	2513838.59
	398	648319.13	2513835.01
№106	Система координат МСК-29		
	Обозначение земельного участка	Площадь, кв.м	
	Обозначение характерных точек	Координаты, м	
		X	Y
	29:16:201001:460:ЗУ1	449	
	363	648319.23	2513851.63
	364	648319.75	2513852.88
	365	648320.76	2513878.76
	361	648321.52	2513904.64
	360	648303.50	2513865.66
	363	648319.23	2513851.63
№107	Система координат МСК-29		
	Обозначение земельного участка	Площадь, кв.м	
	Обозначение характерных точек	Координаты, м	
		X	Y
	29:16:201001:537:ЗУ1	998	
	386	648254.77	2513766.61
	380	648277.73	2513809.79
	379	648261.03	2513824.92
	383	648244.10	2513795.15
	387	648248.04	2513772.79
	386	648254.77	2513766.61
№108	Система координат МСК-29		
	Обозначение земельного участка	Площадь, кв.м	
	Обозначение характерных точек	Координаты, м	
		X	Y
	29:16:201001:548:ЗУ1	709	
	383	648244.10	2513795.15
	379	648261.03	2513824.92
	378	648243.75	2513840.58
	384	648228.68	2513814.08
	385	648243.64	2513799.26
	383	648244.10	2513799.21

№109	Система координат МСК-29		
	Обозначение земельного участка	Площадь, кв.м	
	Обозначение характерных точек	Координаты, м	
		X	Y
	29:16:201001:570	895	
	384	648228.68	2513814.08
	378	648243.75	2513840.58
	377	648220.05	2513862.05
	401	648215.25	2513851.25
	402	648207.63	2513834.07
	384	648228.68	2513814.08
№110	Система координат МСК-29		
	Обозначение земельного участка	Площадь, кв.м	
	Обозначение характерных точек	Координаты, м	
		X	Y
	29:16:201001:526:3У1	483	
	303	648194.57	2513809.99
	403	648200.00	2513816.89
	402	648207.63	2513834.07
	401	648215.25	2513851.25
	305	648206.25	2513855.62
	304	648188.48	2513815.58
	303	648194.57	2513809.99
	396	648250.54	2513758.65
	386	648254.77	2513766.61
	387	648248.04	2513772.79
	396	648250.54	2513758.65
№111	Система координат МСК-29		
	Обозначение земельного участка	Площадь, кв.м	
	Обозначение характерных точек	Координаты, м	
		X	Y
	29:16:201001:593	1100	
	401	648215.25	2513851.25
	377	648220.05	2513862.05
	376	648213.44	2513868.05
	375	648214.82	2513870.02
	374	648221.21	2513864.24
	355	648243.16	2513902.80
	354	648236.09	2513909.11
	342	648265.12	2513974.43
	306	648260.40	2513977.64
	305	648206.25	2513855.62
	401	648215.25	2513851.25

№112	Система координат МСК-29		
	Обозначение земельного участка	Площадь, кв.м	
	Обозначение характерных точек	Координаты, м	
		X	Y
	29:16:201001:592	1100	
	369	648239.99	2513847.22
	356	648262.04	2513885.96
	355	648243.16	2513902.80
	374	648221.21	2513864.24
	369	648239.99	2513847.22
№113	Система координат МСК-29		
	Обозначение земельного участка	Площадь, кв.м	
	Обозначение характерных точек	Координаты, м	
		X	Y
	29:16:201001:591	1100	
	368	648258.68	2513830.29
	357	648280.82	2513869.20
	356	648262.04	2513885.96
	369	648239.99	2513847.22
	368	648258.68	2513830.29
№114	Система координат МСК-29		
	Обозначение земельного участка	Площадь, кв.м	
	Обозначение характерных точек	Координаты, м	
		X	Y
	29:16:201001:581	1100	
	370	648278.78	2513812.07
	351	648298.02	2513853.84
	357	648280.82	2513869.20
	368	648258.68	2513830.29
	370	648278.78	2513812.07
№115	Система координат МСК-29		
	Обозначение земельного участка	Площадь, кв.м	
	Обозначение характерных точек	Координаты, м	
		X	Y
	29:16:201001:527	1100	
	351	648298.02	2513853.84
	352	648302.40	2513863.34
	347	648248.48	2513911.46
	346	648243.82	2513915.62
	353	648267.72	2513969.50
	337	648268.81	2513971.94
	342	648265.12	2513974.43
	354	648236.09	2513909.11
	355	648243.16	2513902.80
	356	648262.04	2513885.96
	357	648280.82	2513869.20
	351	648298.02	2513853.84

№116	Система координат МСК-29		
	Обозначение земельного участка	Площадь, кв.м	
	Обозначение характерных точек	Координаты, м	
		X	Y
	29:16:201001:528:ЗУ1	882	
	360	648303.50	2513865.66
	361	648321.52	2513904.64
	362	648321.42	2513907.47
	359	648308.46	2513918.81
	358	648286.74	2513880.62
	360	648303.50	2513865.66
№117	Система координат МСК-29		
	Обозначение земельного участка	Площадь, кв.м	
	Обозначение характерных точек	Координаты, м	
		X	Y
	29:16:201001:529:ЗУ1	861	
	358	648286.74	2513880.62
	359	648308.46	2513918.81
	350	648293.35	2513931.98
	349	648271.74	2513894.01
	358	648286.74	2513880.62
№118	Система координат МСК-29		
	Обозначение земельного участка	Площадь, кв.м	
	Обозначение характерных точек	Координаты, м	
		X	Y
	29:16:201001:530:ЗУ1	861	
	349	648271.74	2513894.01
	350	648293.35	2513931.98
	344	648278.07	2513945.32
	343	648256.74	2513907.39
	349	648271.74	2513894.01
№119	Система координат МСК-29		
	Обозначение земельного участка	Площадь, кв.м	
	Обозначение характерных точек	Координаты, м	
		X	Y
	29:16:201001:531:ЗУ1	785	
	343	648256.74	2513907.39
	344	648278.07	2513945.32
	345	648263.00	2513958.86
	346	648243.82	2513915.62
	347	648248.48	2513911.46
	348	648250.07	2513913.34
	343	648256.74	2513907.39

№120	Система координат МСК-29		
	Обозначение земельного участка	Площадь, кв.м	
	Обозначение характерных точек	Координаты, м	
		X	Y
	29:16:201001:535:ЗУ1	940	
	337	648268.81	2513971.94
	338	648277.28	2513991.02
	339	648286.55	2514010.76
	340	648284.08	2514012.86
	341	648299.64	2514045.96
	294	648321.12	2514103.81
	296	648319.59	2514104.53
	307	648268.18	2513995.18
	306	648260.40	2513977.64
	342	648265.12	2513974.43
	337	648268.81	2513971.94
№121	Система координат МСК-29		
	Обозначение земельного участка	Площадь, кв.м	
	Обозначение характерных точек	Координаты, м	
		X	Y
	29:16:201001:536:ЗУ1	57	
	339	648286.55	2514010.76
	341	648299.64	2514045.96
	340	648284.08	2514012.86
	339	648286.55	2514010.76
№122	Система координат МСК-29		
	Обозначение земельного участка	Площадь, кв.м	
	Обозначение характерных точек	Координаты, м	
		X	Y
	29:16:201001:545:ЗУ1	37	
	294	648321.12	2514103.81
	291	648329.84	2514130.40
	290	648327.53	2514130.25
	295	648323.18	2514112.17
	296	648319.59	2514104.53
	294	648321.12	2514103.81

№123	Система координат МСК-29		
	Обозначение земельного участка	Площадь, кв.м	
	Обозначение характерных точек	Координаты, м	
		X	Y
	29:16:201001:552:ЗУ1	959	
	290	648327.53	2514130.25
	291	648329.84	2514130.40
	292	648340.86	2514167.25
	287	648343.08	2514192.21
	278	648348.26	2514238.40
	277	648338.08	2514239.55
	293	648334.20	2514205.21
	290	648327.53	2514130.25
№124	Система координат МСК-29		
	Обозначение земельного участка	Площадь, кв.м	
	Обозначение характерных точек	Координаты, м	
		X	Y
	29:16:201001:551:ЗУ1	51	
	292	648340.86	2514167.25
	289	648346.90	2514189.09
	287	648343.08	2514192.21
№125	Система координат МСК-29		
	Обозначение земельного участка	Площадь, кв.м	
	Обозначение характерных точек	Координаты, м	
		X	Y
	29:16:201001:556:ЗУ1	37	
	289	648346.90	2514189.09
	288	648350.98	2514205.28
	287	648343.08	2514192.21
№126	Система координат МСК-29		
	Обозначение земельного участка	Площадь, кв.м	
	Обозначение характерных точек	Координаты, м	
		X	Y
	29:16:201001:603	332	
	287	648343.08	2514192.21
	288	648350.98	2514205.28
	286	648358.20	2514235.06
	274	648354.49	2514238.11
	279	648348.75	2514242.83
	278	648348.26	2514238.40
	287	648343.08	2514192.21

№127	Система координат МСК-29		
	Обозначение земельного участка	Площадь, кв.м	
	Обозначение характерных точек	Координаты, м	
		X	Y
	29:16:201001:558:ЗУ1	24	
	286	648358.20	2514235.06
	275	648360.72	2514245.93
	274	648354.49	2514238.11
	286	648358.20	2514235.06
№128	Система координат МСК-29		
	Обозначение земельного участка	Площадь, кв.м	
	Обозначение характерных точек	Координаты, м	
		X	Y
	29:16:201001:568	1100	
	274	648354.49	2514238.11
	275	648360.72	2514245.93
	276	648350.08	2514254.68
	272	648352.15	2514273.17
	265	648359.02	2514335.81
	266	648349.09	2514336.93
	277	648338.08	2514239.55
	278	648348.26	2514238.40
	279	648348.75	2514242.83
	274	648354.49	2514238.11
№129	Система координат МСК-29		
	Обозначение земельного участка	Площадь, кв.м	
	Обозначение характерных точек	Координаты, м	
		X	Y
	29:16:201001:565:ЗУ1	9	
	284	648361.15	2514248.71
	281	648362.71	2514256.66
	280	648359.13	2514250.37
	284	648361.15	2514248.71
№130	Система координат МСК-29		
	Обозначение земельного участка	Площадь, кв.м	
	Обозначение характерных точек	Координаты, м	
		X	Y
	29:16:201001:566:ЗУ1	504	
	280	648359.13	2514250.37
	281	648362.71	2514256.66
	273	648372.37	2514308.70
	272	648352.15	2514273.17
	276	648350.08	2514254.68
	282	648353.39	2514251.96
	283	648354.76	2514253.96
	280	648359.13	2514250.37

№131	Система координат МСК-29		
	Обозначение земельного участка	Площадь, кв.м	
	Обозначение характерных точек	Координаты, м	
		X	Y
	29:16:201001:567:ЗУ1	620	
	272	648352.15	2514273.17
	273	648372.37	2514308.70
	270	648374.10	2514319.72
	271	648369.66	2514323.52
	269	648371.11	2514325.46
	265	648359.02	2514335.81
	272	648352.15	2514273.17
№132	Система координат МСК-29		
	Обозначение земельного участка	Площадь, кв.м	
	Обозначение характерных точек	Координаты, м	
		X	Y
	29:16:201001:576:ЗУ1	467	
	268	648374.54	2514322.52
	267	648381.75	2514376.52
	265	648359.02	2514335.81
	269	648371.11	2514325.46
	268	648374.54	2514322.52
№133	Система координат МСК-29		
	Обозначение земельного участка	Площадь, кв.м	
	Обозначение характерных точек	Координаты, м	
		X	Y
	29:16:201001:577:ЗУ1	689	
	265	648359.02	2514335.81
	267	648381.75	2514376.52
	259	648382.97	2514386.81
	263	648366.44	2514401.44
	265	648359.02	2514335.81
№134	Система координат МСК-29		
	Обозначение земельного участка	Площадь, кв.м	
	Обозначение характерных точек	Координаты, м	
		X	Y
	29:16:201001:578	1100	
	265	648359.02	2514335.81
	263	648366.44	2514401.44
	262	648362.12	2514405.25
	261	648370.74	2514481.48
	247	648365.87	2514485.45
	266	648349.09	2514336.93
	265	648359.02	2514335.81

№135	Система координат МСК-29		
	Обозначение земельного участка	Площадь, кв.м	
	Обозначение характерных точек	Координаты, м	
		X	Y
	29:16:201001:590:ЗУ1	689	
	259	648382.97	2514386.81
	260	648384.11	2514399.18
	257	648371.76	2514410.08
	256	648367.81	2514413.57
	255	648372.18	2514452.28
	254	648382.75	2514471.71
	261	648370.74	2514481.48
	262	648362.12	2514405.25
	263	648366.44	2514401.44
	259	648382.97	2514386.81
№136	Система координат МСК-29		
	Обозначение земельного участка	Площадь, кв.м	
	Обозначение характерных точек	Координаты, м	
		X	Y
	29:16:201001:588:ЗУ1	111	
	264	648384.36	2514402.13
	253	648386.43	2514427.46
	252	648376.15	2514409.38
	264	648384.36	2514402.13
№137	Система координат МСК-29		
	Обозначение земельного участка	Площадь, кв.м	
	Обозначение характерных точек	Координаты, м	
		X	Y
	29:16:201001:589:ЗУ1	819	
	252	648376.15	2514409.38
	253	648386.43	2514427.46
	251	648388.63	2514466.93
	254	648382.75	2514471.71
	255	648372.18	2514452.28
	256	648367.81	2514413.57
	257	648371.76	2514410.08
	258	648373.18	2514412.00
	252	648376.15	2514409.38
№138	Система координат МСК-29		
	Обозначение земельного участка	Площадь, кв.м	
	Обозначение характерных точек	Координаты, м	
		X	Y
	29:16:201001:594	262	
	251	648388.63	2514466.93
	248	648389.63	2514504.78
	242	648375.09	2514477.95
	251	648388.63	2514466.93

№139	Система координат МСК-29		
	Обозначение земельного участка	Площадь, кв.м	
	Обозначение характерных точек	Координаты, м	
		X	Y
	29:16:201001:436:ЗУ1	443	
	242	648375.09	2514477.95
	248	648389.63	2514504.78
	249	648389.95	2514516.83
	250	648390.05	2514532.63
	243	648381.38	2514533.61
	242	648375.09	2514477.95
№140	Система координат МСК-29		
	Обозначение земельного участка	Площадь, кв.м	
	Обозначение характерных точек	Координаты, м	
		X	Y
	29:16:201001:601	108	
	250	648390.05	2514532.63
	1186	648390.06	2514544.21
	1187	648390.15	2514555.78
	244	648389.60	2514556.27
	243	648381.38	2514533.61
	250	648390.05	2514532.63
№141	Система координат МСК-29		
	Обозначение земельного участка	Площадь, кв.м	
	Обозначение характерных точек	Координаты, м	
		X	Y
	29:16:201001:559	3	
	1187	648390.15	2514555.78
	308	648390.14	2514558.11
	245	648387.37	2514558.26
	244	648389.60	2514556.27
	1187	648390.15	2514555.78
№142	Система координат МСК-29		
	Обозначение земельного участка	Площадь, кв.м	
	Обозначение характерных точек	Координаты, м	
		X	Y
	29:16:201001:437	849	
	242	648375.09	2514477.95
	243	648381.38	2514533.61
	244	648389.60	2514556.27
	245	648387.37	2514558.26
	246	648374.18	2514558.99
	247	648365.87	2514485.45
	242	648375.09	2514477.95

№143	Система координат МСК-29		
	Обозначение земельного участка	Площадь, кв.м	
	Обозначение характерных точек	Координаты, м	
		X	Y
	29:22:090111:584	1128	
	961	649696.93	2510845.52
	960	649715.62	2510874.58
	959	649691.48	2510889.88
	1007	649688.20	2510886.71
	1002	649666.52	2510861.67
	1001	649672.65	2510858.46
	1000	649677.56	2510855.32
	999	649684.11	2510852.85
	961	649696.93	2510845.52
№144	Система координат МСК-29		
	Обозначение земельного участка	Площадь, кв.м	
	Обозначение характерных точек	Координаты, м	
		X	Y
	29:22:090503:3У2	1625	
	811	648502.56	2511789.10
	812	648528.16	2511802.68
	768	648494.67	2511856.10
	767	648476.39	2511830.47
	811	648502.56	2511789.10
№145	Система координат МСК-29		
	Обозначение земельного участка	Площадь, кв.м	
	Обозначение характерных точек	Координаты, м	
		X	Y
	29:16:000000:3У2	281	
	329	648120,61	2513713,55
	330	648115,79	2513715,03
	152	648103,48	2513724,19
	200	648091,84	2513734,89
	199	648089,00	2513740,65
	241	648078,87	2513765,27
	405	648077,73	2513763,61
	406	648083,98	2513748,60
	407	648084,57	2513745,56
	408	648085,58	2513737,42
	409	648086,96	2513733,99
	410	648090,13	2513729,51
	411	648097,28	2513722,82
	331	648101,95	2513719,36
	332	648105,63	2513716,64
	333	648117,37	2513706,44
	329	648120,61	2513713,55

№146	Система координат МСК-29		
	Обозначение земельного участка	Площадь, кв.м	
	Обозначение характерных точек	Координаты, м	
		X	Y
	29:16:203401:3У3	28	
	1617	648313.51	2519920.27
	1636	648401.33	2519941.33
	1618	648401.18	2519941.94
	1617	648313.51	2519920.27
№147	Система координат МСК-29		
	Обозначение земельного участка	Площадь, кв.м	
	Обозначение характерных точек	Координаты, м	
		X	Y
	29:22:090405:3У2	28	
	130	648368.10	2515498.70
	131	648368.47	2515506.86
	3	648364.86	2515507.02
	2	648364.83	2515498.65
	130	648368.10	2515498.70
№148	Система координат МСК-29		
	Обозначение земельного участка	Площадь, кв.м	
	Обозначение характерных точек	Координаты, м	
		X	Y
	29:16:200401:3У1	96	
	1694	647816.37	2513238.15
	1695	647816.24	2513251.18
	1696	647808.00	2513250.06
	604	647809.57	2513237.74
	1694	647816.37	2513238.15

№149	Система координат МСК-29		
	Обозначение земельного участка	Площадь, кв.м	
	Обозначение характерных точек	Координаты, м	
		X	Y
	29:16:000000:3У3	3425	
	1255	648239.92	2518273.51
	1254	648246.62	2518264.01
	1253	648266.16	2518256.01
	1252	648272.89	2518255.91
	1257	648274.88	2518258.80
	1258	648290.30	2518263.29
	1259	648303.14	2518268.30
	1260	648326.94	2518279.55
	1261	648348.67	2518290.33
	1262	648345.62	2518296.48
	1263	648316.68	2518278.38
	1264	648295.66	2518267.11
	1265	648267.05	2518256.49
	1266	648254.92	2518261.47
	1267	648247.59	2518266.01
	1268	648249.95	2518269.82
	1269	648267.23	2518261.25
	1270	648293.74	2518271.17
	1271	648314.44	2518282.26
	1272	648343.62	2518300.51
	1273	648332.67	2518322.58
	1274	648310.94	2518311.80
	1275	648285.29	2518299.86
	1276	648280.76	2518303.55
	1277	648273.82	2518309.20
	1278	648261.74	2518301.63
	1279	648249.89	2518288.44
	1280	648237.51	2518281.90
	1255	648239.92	2518273.51

№150	Система координат МСК-29		
	Обозначение земельного участка	Площадь, кв.м	
	Обозначение характерных точек	Координаты, м	
		X	Y
	29:16:201901:3У2	7150	
	1353	648191,47	2519118,84
	1354	648191,72	2519107,32
	1355	648192,38	2519089,97
	1356	648192,73	2519081,13
	1358	648194,31	2518972,69
	1359	648197,93	2518972,75
	1360	648228,40	2518979,73
	1361	648241,77	2518979,08
	1362	648245,78	2518979,51
	1363	648245,11	2518998,17
	1364	648240,04	2518999,69
	1365	648241,93	2519050,15
	1366	648243,11	2519050,15
	1367	648242,28	2519071,70
	1368	648240,95	2519082,27
	1369	648223,82	2519082,00
	1370	648222,98	2519133,69
	1697	648223,09	2519154,82
	1698	648195,32	2519141,87
	1699	648193,65	2519130,75
	1353	648191,47	2519118,84

№151	Система координат МСК-29		
	Обозначение земельного участка	Площадь, кв.м	
	Обозначение характерных точек	Координаты, м	
		X	Y
	29:16:000000:3У4	3599	
	1238	648169.93	2518212.93
	1237	648170.19	2518272.82
	1310	648166.73	2518473.73
	1311	648165.27	2518560.45
	1312	648164.69	2518605.16
	1313	648169.11	2518606.97
	1314	648084.03	2518584.97
	1315	648084.03	2518584.96
	1316	648089.91	2518586.48
	1317	648089.94	2518579.76
	1318	648104.53	2518583.47
	1319	648138.03	2518557.83
	1320	648137.83	2518595.78
	1321	648157.37	2518601.07
	1322	648162.41	2518285.42
	1323	648157.39	2518284.59
	1301	648156.96	2518260.55
	1300	648169.20	2518263.10
	1238	648169.93	2518212.93
	1325	648137.17	2518579.43
	1326	648137.21	2518585.62
	1327	648130.37	2518585.72
	1328	648130.33	2518579.54
	1325	648137.17	2518579.43

№152	Система координат МСК-29		
	Обозначение земельного участка	Площадь, кв.м	
	Обозначение характерных точек	Координаты, м	
		X	Y
	29:16:000000:3У5	8953	
	1375	648171,45	2519136,91
	1376	648168,52	2519138,27
	1377	648156,78	2519140,85
	1378	648144,43	2519136,90
	1379	648144,77	2519115,46
	1380	648151,66	2518682,78
	1334	648148,62	2518678,81
	1333	648149,48	2518631,06
	1332	648077,27	2518611,75
	1331	648078,70	2518606,32
	1330	648168,77	2518629,61
	1347	648169,12	2518635,79
	1346	648167,80	2518748,83
	1345	648164,70	2518949,45
	1344	648159,70	2518949,38
	1343	648157,26	2519109,26
	1342	648158,73	2519120,07
	1341	648162,31	2519126,48
	1340	648166,09	2519129,56
	1339	648173,33	2519130,78
	1351	648182,60	2519130,33
	1352	648188,41	2519127,16
	1353	648191,47	2519118,84
	1699	648193,65	2519130,75
	1698	648195,32	2519141,87
	1697	648223,09	2519154,82
	1371	648223,10	2519156,73
	1372	648217,74	2519153,25
	1373	648198,74	2519144,51
	1374	648181,92	2519140,24
	1375	648171,45	2519136,91

№153	Система координат МСК-29		
	Обозначение земельного участка	Площадь, кв.м	
	Обозначение характерных точек	Координаты, м	
		X	Y
	29:16:000000:3У6	4537	
	105	648261,82	2515391,28
	106	648258,90	2515432,81
	107	648255,04	2515488,06
	97	648254,84	2515488,06
	104	648228,57	2515489,42
	103	648203,72	2515491,46
	102	648168,73	2515494,60
	101	648170,55	2515509,48
	100	648204,96	2515506,38
	99	648229,09	2515504,41
	98	648253,83	2515503,04
	70	648253,97	2515503,04
	69	648249,96	2515560,01
	74	648253,88	2515504,19
	96	648168,32	2515514,06
	1700	648167,94	2515509,68
	1701	648167,55	2515505,03
	1702	648167,25	2515501,00
	108	648165,81	2515484,26
	109	648174,55	2515483,53
	110	648227,09	2515429,37
	111	648228,22	2515410,44
	112	648259,96	2515416,37
	105	648261,82	2515391,28

№154	Система координат МСК-29		
	Обозначение земельного участка	Площадь, кв.м	
	Обозначение характерных точек	Координаты, м	
		X	Y
	29:16:000000:3У7	25948	
	1281	648223,91	2518307,65
	1282	648229,23	2518332,32
	1283	648230,60	2518563,79
	1284	648220,83	2518803,78
	1285	648220,27	2518916,61
	1286	648237,25	2518913,66
	1287	648244,64	2518957,47
	1288	648246,70	2518969,66
	1289	648243,07	2518969,20
	1290	648230,63	2518970,17
	1291	648215,59	2518967,61
	1292	648194,07	2518962,62
	1293	648194,53	2518962,64
	1294	648194,78	2518944,85
	1295	648197,80	2518749,47
	1296	648202,80	2518749,27
	1297	648204,04	2518640,50
	1298	648205,26	2518561,05
	1299	648206,72	2518474,47
	1233	648210,46	2518260,13
	1232	648210,57	2518254,58
	1231	648209,76	2518254,52
	1230	648212,44	2518092,98
	1229	648208,09	2518092,79
	1228	648211,94	2517834,91
	1227	648214,49	2517679,59
	1226	648217,16	2517513,79
	1225	648219,29	2517348,63
	29	648222,32	2517149,24
	28	648272,60	2517149,19
	1204	648272,12	2517159,64
	1203	648239,33	2517159,63
	1217	648239,45	2517150,05
	1224	648235,00	2517150,08
	1223	648212,52	2518096,26
	1222	648209,85	2518254,45
	1221	648213,28	2518254,66
	1220	648216,70	2518116,28
	1256	648213,26	2518255,74
	1255	648239,92	2518273,51
	1280	648237,51	2518281,90
	1281	648223,91	2518307,65

№155	Система координат МСК-29		
	Обозначение земельного участка	Площадь, кв.м	
	Обозначение характерных точек	Координаты, м	
		X	Y
	29:16:200301:3У2	13083	
	526	647992.31	2512980.26
	548	647984.60	2513020.18
	549	647980.95	2513062.29
	550	647976.57	2513105.30
	551	647974.64	2513148.50
	552	647975.17	2513191.73
	553	647977.59	2513228.85
	514	647979.80	2513246.06
	516	647975.10	2513271.65
	515	647983.40	2513274.09
	554	647984.03	2513278.99
	513	647990.41	2513276.15
	512	647999.52	2513278.82
	511	648001.50	2513271.20
	555	648004.78	2513269.74
	507	648007.04	2513283.44
	510	648001.90	2513285.75
	497	647987.56	2513288.55
	496	647984.69	2513287.30
	495	647977.93	2513284.90
	494	647967.50	2513283.12
	506	647966.45	2513290.97
	505	647974.21	2513292.47
	504	647983.72	2513293.83
	503	647994.62	2513295.84
	502	648009.95	2513303.09
	501	648010.90	2513303.44
	449	648012.55	2513312.64
	448	647992.48	2513303.44
	447	647987.77	2513301.54
	456	647971.98	2513346.09
	455	647982.10	2513369.43
	446	648001.90	2513379.20
	435	648000.85	2513381.46
	434	648000.25	2513381.10
	443	647995.09	2513381.52
	442	647988.24	2513382.79
	441	647981.59	2513382.57
	440	648001.11	2513420.26
	438	648013.73	2513400.84
	439	648014.08	2513402.85
	431	648004.81	2513417.15
	430	648021.28	2513438.77

№155	429	648023.50	2513442.78
	428	648026.95	2513447.22
	427	648035.57	2513458.97
	556	648058.67	2513512.43
	557	648069.23	2513536.33
	558	648067.93	2513540.67
	559	648067.66	2513548.88
	560	648069.30	2513560.76
	561	648070.87	2513576.29
	562	648069.81	2513581.63
	563	648067.01	2513591.41
	1703	648065.98	2513592.95
	1704	648038.33	2513531.64
	1705	647990.73	2513422.90
	1706	647977.80	2513388.76
	1707	647973.02	2513373.82
	1708	647972.30	2513374.05
	537	647966.18	2513354.76
	536	647962.01	2513339.59
	535	647954.55	2513304.78
	534	647949.16	2513268.18
	533	647946.59	2513240.89
	532	647945.41	2513204.07
	531	647947.11	2513165.77
	530	647950.85	2513131.64
	529	647958.69	2513083.75
	528	647966.86	2513049.95
	527	647977.91	2513015.91
	526	647992.31	2512980.26
	520	647955.40	2513256.84
	517	647960.20	2513225.62
	518	647968.10	2513226.80
	519	647963.48	2513258.26
	520	647955.40	2513256.84

№156	Система координат МСК-29		
	Обозначение земельного участка	Площадь, кв.м	
	Обозначение характерных точек	Координаты, м	
		X	Y
	29:16:0000000:3У8	20330	
	493	647951.69	2512986.56
	492	647944.83	2513004.02
	491	647932.93	2513040.04
	490	647923.78	2513076.76
	489	647919.67	2513101.09
	488	647916.00	2513126.93
	487	647912.06	2513163.01
	486	647910.12	2513203.96
	485	647911.59	2513243.29
	484	647914.15	2513272.59
	483	647919.97	2513310.61
	482	647928.00	2513348.21
	481	647932.53	2513364.37
	480	647927.72	2513365.75
	479	647938.56	2513400.10
	478	647951.72	2513435.12
	477	647967.35	2513473.58
	476	647984.88	2513511.64
	475	648000.40	2513546.25
	474	648026.69	2513603.98
	473	648031.74	2513614.98
	472	648035.76	2513615.39
	471	648044.44	2513612.59
	470	648050.53	2513605.80
	546	648059.14	2513599.10
	545	648061.85	2513592.76
	544	648062.38	2513587.48
	543	648061.71	2513584.40
	542	648036.89	2513529.87
	541	648021.41	2513495.34
	540	648004.26	2513457.47
	539	647988.90	2513420.20
	538	647976.40	2513386.99
	1708	647972.30	2513374.05
	1707	647973.02	2513373.82
	1706	647977.80	2513388.76
	1705	647990.73	2513422.90
	1704	648038.33	2513531.64
	1703	648065.98	2513592.95
	564	648060.93	2513600.82
	565	648055.35	2513606.41
	566	648047.47	2513613.75
	567	648046.34	2513614.62

№156	568	648040.34	2513615.98
	569	648021.76	2513615.44
	570	648011.64	2513595.14
	571	648005.17	2513582.15
	572	648010.04	2513580.24
	573	648007.17	2513573.09
	574	648001.71	2513575.23
	575	647994.35	2513560.46
	576	647964.25	2513492.98
	577	647946.04	2513447.62
	578	647938.37	2513426.29
	579	647931.25	2513404.76
	580	647924.69	2513383.06
	581	647918.67	2513361.20
	582	647913.22	2513339.20
	583	647909.81	2513324.07
	584	647864.64	2513303.07
	585	647859.97	2513276.07
	586	647854.37	2513283.96
	587	647845.73	2513301.38
	588	647832.04	2513330.28
	589	647828.44	2513338.75
	1709	647810.09	2513330.71
	590	647805.15	2513328.55
	1710	647806.32	2513325.88
	591	647822.03	2513290.00
	592	647813.15	2513274.50
	593	647806.59	2513273.66
	594	647804.96	2513273.45
	595	647806.98	2513257.80
	596	647846.29	2513263.00
	597	647878.99	2513267.79
	598	647896.87	2513269.28
	599	647910.23	2513274.30
	600	647911.47	2513269.37
	601	647897.96	2513264.38
	602	647879.56	2513262.84
	603	647846.51	2513258.01
	1696	647807.62	2513252.87
	604	647808.00	2513250.06
	1695	647816.24	2513251.18
	1694	647816.37	2513238.15
	605	647845.80	2513241.66
	606	647883.72	2513198.19
	607	647882.07	2513159.96
	608	647880.79	2513128.93
	609	647881.83	2513098.46
	610	647884.33	2513068.27

№156	611	647887.17	2513040.32
	612	647888.94	2513022.91
	613	647890.70	2513010.85
	614	647891.19	2513007.51
	493	647951.69	2512986.56

Перечень образуемых земельных участков/ частей земельных участков, предназначенных для размещения инженерных коммуникаций, переустройства линейного объекта (перустройство линий электропередач), в том числе в отношении которых планируется установление сервитута : «Строительство и реконструкция автомобильной дороги М-8 "Холмоторы" от Москвы через Ярославль, Вологду до Архангельска. Реконструкция автомобильной дороги М-8 «Холмоторы» Москва - Ярославль - Вологда - Архангельск, подъезд к городу Свердловский на участке км 0+700 - км 13+000, Архангельская область»							Планируемый вид разрешенного использования по классификатору видов разрешенного использования земельных участков	Вид права, правообладатель	Общая площадь образуемого участка/площадь образуемой части земельного участка, кв.м
№ п/п	Кадастровый номер земельного участка/квартала	Номер образуемого земельного участка /обозначение образуемой части земельного участка	Категория земель	Вид разрешенного использования по документу	Вид разрешенного использования по документу	Вид разрешенного использования по документу	Планируемый вид разрешенного использования по классификатору видов разрешенного использования земельных участков	Вид права, правообладатель	Общая площадь образуемого участка/площадь образуемой части земельного участка, кв.м
1	29:22:090501	29:22:090501:3У1	-	-	-	-	Энергетика	неразграниченная государственная собственность	68
2	29:22:090501	29:22:090501:3У2	-	-	-	-	Энергетика	неразграниченная государственная собственность	30
3	29:22:090501	29:22:090501:3У3	-	-	-	-	Энергетика	неразграниченная государственная собственность	68
4	29:22:090501	29:22:090501:3У4	-	-	-	-	Энергетика	неразграниченная государственная собственность	68
5	29:22:090501	29:22:090501:3У5	-	-	-	-	Энергетика	неразграниченная государственная собственность	30
6	29:22:090501	29:22:090501:3У6	-	-	-	-	Энергетика	неразграниченная государственная собственность	68
7	29:22:090501:800	9:22:090501:800/чзу1	Земли населенных пунктов	Для размещения линейного объекта в целях обеспечения транспортной инфраструктуры земельных участков, предоставляемых многодетным семьям	Энергетика	Энергетика	Энергетика	Собственность МО "Город Архангельск"	30
8	29:16:200501	29:16:200501:3У1	-	-	-	-	Энергетика	неразграниченная государственная собственность	47
9	29:16:200501	29:16:200501:3У2	-	-	-	-	Энергетика	неразграниченная государственная собственность	52
10	29:16:200501:320	29:16:200501:320/чзу1	Земли сельскохозяйственного назначения	Для сельскохозяйственного производства	Энергетика	Энергетика	Энергетика	Долевая собственность Дроздова Александра Игнатьевна Толокошцев Евгений Алексеевич	53
11	29:16:200501:320	29:16:200501:320/чзу2	Земли сельскохозяйственного назначения	Для сельскохозяйственного производства	Энергетика	Энергетика	Энергетика	Собственность Баданин Игорь Юрьевич	36
12	29:16:200501:213	29:16:200501:213/чзу1	Земли сельскохозяйственного назначения	Для сельскохозяйственного производства	Энергетика	Энергетика	Энергетика	Собственность Баданин Игорь Юрьевич	36
13	29:16:200501:213	29:16:200501:213/чзу2	Земли сельскохозяйственного назначения	Для сельскохозяйственного производства	Энергетика	Энергетика	Энергетика	Собственность Баданин Игорь Юрьевич	18
14	29:16:200501:213	29:16:200501:213/чзу3	Земли сельскохозяйственного назначения	Для сельскохозяйственного производства	Энергетика	Энергетика	Энергетика	Собственность Баданин Игорь Юрьевич	19
15	29:16:200501:1153	29:16:200501:1153/чзу1	Земли сельскохозяйственного назначения	Для сельскохозяйственного производства	Энергетика	Энергетика	Энергетика	Собственность Общество с ограниченной ответственностью "КомСервис"	102
16	29:16:200501:280	29:16:200501:280/чзу1	Земли сельскохозяйственного назначения	Для сельскохозяйственного производства	Энергетика	Энергетика	Энергетика	Собственность Общество с ограниченной ответственностью "КомСервис"	84
17	29:16:000000	29:16:000000:3У1/чзу1	-	-	-	-	Энергетика	неразграниченная государственная собственность	43
18	29:16:000000	29:16:000000:3У1/чзу2	-	-	-	-	Энергетика	неразграниченная государственная собственность	10
19	29:16:000000	29:16:000000:3У1/чзу3	-	-	-	-	Энергетика	неразграниченная государственная собственность	14
20	29:16:000000	29:16:000000:3У1/чзу4	-	-	-	-	Энергетика	неразграниченная государственная собственность	14
21	29:16:203001	29:16:203001:3У1/чзу1	-	-	-	-	Энергетика	неразграниченная государственная собственность	14
22	29:16:203001	29:16:203001:3У1/чзу2	-	-	-	-	Энергетика	неразграниченная государственная собственность	14

Приложение 5

Перечень координат характерных точек образуемых земельных участков / частей земельных участков, предназначенных для размещения инженерных коммуникаций, переустраиваемых в связи с размещением линейного объекта (переустройство линий электропередач), в том числе в отношении которых планируется установление сервитута			
<i>«Строительство и реконструкция автомобильной дороги М-8 «Холмогоры» от Москвы через Ярославль, Вологду до Архангельска. Реконструкция автомобильной дороги М-8 «Холмогоры» Москва - Ярославль - Вологда - Архангельск, подъезд к городу Северодвинск на участке км 0+700 - км 13+000, Архангельская область»</i>			
№1	Система координат МСК-29		
	Обозначение земельного участка	Площадь, кв.м	
	Обозначение характерных точек	Координаты, м	
		X	Y
	29:22:090501:3У1	68	
	178	649868.50	2510411.62
	179	649871.74	2510419.49
	180	649864.33	2510422.53
	181	649861.10	2510414.66
	178	649868.50	2510411.62
№2	Система координат МСК-29		
	Обозначение земельного участка	Площадь, кв.м	
	Обозначение характерных точек	Координаты, м	
		X	Y
	29:22:090501:3У2	30	
	176	649666.43	2510454.64
	177	649665.18	2510447.24
	174	649669.12	2510446.57
	175	649670.38	2510453.97
	176	649666.43	2510454.64
№3	Система координат МСК-29		
	Обозначение земельного участка	Площадь, кв.м	
	Обозначение характерных точек	Координаты, м	
		X	Y
	29:22:090501:3У3	68	
	170	649531.82	2510468.45
	171	649535.04	2510476.32

Приложение 5

	172	649527.64	2510479.35
	173	649524.42	2510471.49
	170	649531.82	2510468.45
№4	Система координат МСК-29		
	Обозначение земельного участка	Площадь, кв.м	
	Обозначение характерных точек	Координаты, м	
		X	Y
	29:22:090501:ЗУ4	68	
	166	649411.20	2510551.53
	167	649416.98	2510557.76
	168	649411.11	2510563.20
	169	649405.33	2510556.96
	166	649411.20	2510551.53
№5	Система координат МСК-29		
	Обозначение земельного участка	Площадь, кв.м	
	Обозначение характерных точек	Координаты, м	
		X	Y
	29:22:090501:ЗУ5	30	
	164	649291.81	2510707.88
	165	649286.03	2510703.11
	162	649288.57	2510700.02
	163	649294.36	2510704.80
	164	649291.81	2510707.88
№6	Система координат МСК-29		
	Обозначение земельного участка	Площадь, кв.м	
	Обозначение характерных точек	Координаты, м	
		X	Y
	29:22:090501:ЗУ6	68	
	154	649058.42	2510976.42
	155	649066.42	2510979.30
	156	649063.71	2510986.83
	157	649055.71	2510983.95
	154	649058.42	2510976.42
№7	Система координат МСК-29		
	Обозначение земельного участка	Площадь, кв.м	
	Обозначение характерных точек	Координаты, м	

Приложение 5

		X	Y
	29:22:090501:800/чзу1	30	
	160	649177.25	2510846.72
	161	649171.46	2510841.95
	158	649174.01	2510838.86
	159	649179.79	2510843.63
	160	649177.25	2510846.72
№8	Система координат МСК-29		
	Обозначение земельного участка	Площадь, кв.м	
	Обозначение характерных точек	Координаты, м	
		X	Y
	29:16:200501:3У1	47	
	151	648246.22	2512250.08
	152	648244.86	2512256.06
	153	648237.38	2512254.36
	150	648238.74	2512248.38
	151	648246.22	2512250.08
№9	Система координат МСК-29		
	Обозначение земельного участка	Площадь, кв.м	
	Обозначение характерных точек	Координаты, м	
		X	Y
	29:16:200501:3У2	52	
	145	648134.05	2512431.52
	146	648139.74	2512434.86
	147	648137.18	2512439.16
	148	648131.23	2512435.63
	149	648128.15	2512433.80
	144	648130.70	2512429.50
	145	648134.05	2512431.52
№10	Система координат МСК-29		
	Обозначение земельного участка	Площадь, кв.м	
	Обозначение характерных точек	Координаты, м	
		X	Y
	29:16:200501:320/чзу1	50	
	141	648025.02	2512628.45
	142	648022.47	2512632.75

Приложение 5

	143	648013.44	2512627.40
	140	648015.99	2512623.09
	141	648025.02	2512628.45
№11	Система координат МСК-29		
	Обозначение земельного участка	Площадь, кв.м	
	Обозначение характерных точек	Координаты, м	
		X	Y
	29:16:200501:320/чзу2	36	
	136	648009.49	2512641.02
	137	648013.19	2512645.73
	138	648008.47	2512649.43
	139	648004.77	2512644.71
	136	648009.49	2512641.02
№12	Система координат МСК-29		
	Обозначение земельного участка	Площадь, кв.м	
	Обозначение характерных точек	Координаты, м	
		X	Y
	29:16:200501:213/чзу1	36	
	132	648111.03	2512778.51
	133	648114.92	2512783.06
	134	648110.36	2512786.96
	135	648106.47	2512782.39
	132	648111.03	2512778.51
№13	Система координат МСК-29		
	Обозначение земельного участка	Площадь, кв.м	
	Обозначение характерных точек	Координаты, м	
		X	Y
	29:16:200501:213/чзу2	18	
	129	648107.97	2512792.52
	130	648106.01	2512796.24
	131	648102.29	2512794.28
	128	648104.25	2512790.56
	129	648107.97	2512792.52
№14	Система координат МСК-29		
	Обозначение земельного участка	Площадь, кв.м	
	Обозначение характерных точек	Координаты, м	

Приложение 5

		X	Y
	29:16:200501:213/чзу3	19	
	125	648105.66	2512796.77
	126	648103.83	2512800.69
	127	648099.92	2512798.86
	124	648101.74	2512794.95
	125	648105.66	2512796.77
№15	Система координат МСК-29		
	Обозначение земельного участка	Площадь, кв.м	
	Обозначение характерных точек	Координаты, м	
		X	Y
	29:16:200501:1153/чзу1	102	
	120	647904.44	2512809.09
	121	647915.33	2512814.13
	122	647911.76	2512821.85
	123	647900.87	2512816.81
	120	647904.44	2512809.09
№16	Система координат МСК-29		
	Обозначение земельного участка	Площадь, кв.м	
	Обозначение характерных точек	Координаты, м	
		X	Y
	29:16:200501:280/чзу1	84	
	117	647849.49	2513002.23
	118	647848.20	2513009.11
	119	647836.41	2513006.88
	116	647837.70	2513000.01
	117	647849.49	2513002.23
№17	Система координат МСК-29		
	Обозначение земельного участка	Площадь, кв.м	
	Обозначение характерных точек	Координаты, м	
		X	Y
	29:16:000000:3У1/чзу1	43	
	2	648220.40	2519002.53
	3	648209.11	2519000.48
	1	648214.44	2518993.77
	2	648220.40	2519002.53
№18	Обозначение земельного участка	Площадь, кв.м	

Приложение 5

	Обозначение характерных точек	Координаты, м	
		X	Y
	29:16:000000:3У1/чзу2	10	
	4	648220.98	2519035.72
	5	648220.98	2519038.91
	6	648217.79	2519038.91
	7	648217.79	2519035.72
	4	648220.98	2519035.72
№19	Система координат МСК-29		
	Обозначение земельного участка	Площадь, кв.м	
	Обозначение характерных точек	Координаты, м	
		X	Y
	29:16:000000:3У1/чзу3	14	
	8	648220.29	2519086.01
	9	648220.29	2519089.75
	10	648216.60	2519089.75
	11	648216.60	2519086.06
	8	648220.29	2519086.01
№20	Система координат МСК-29		
	Обозначение земельного участка	Площадь, кв.м	
	Обозначение характерных точек	Координаты, м	
		X	Y
	29:16:000000:3У1/чзу4	14	
	12	648219.40	2519131.90
	13	648219.40	2519135.65
	14	648215.65	2519135.65
	15	648215.68	2519131.90
	12	648219.40	2519131.90
№21	Система координат МСК-29		
	Обозначение земельного участка	Площадь, кв.м	
	Обозначение характерных точек	Координаты, м	
		X	Y
	29:16:203001:3У1/чзу1	14	
	16	648217.38	2519247.34

Приложение 5

	17	648217.38	2519251.09
	18	648213.63	2519251.09
	19	648213.66	2519247.34
	16	648217.38	2519247.34
№22	Система координат МСК-29		
	Обозначение земельного участка	Площадь, кв.м	
	Обозначение характерных точек	Координаты, м	
		X	Y
	29:16:203001:3У1/чзу2	14	
	20	648216.52	2519294.76
	21	648216.52	2519298.51
	22	648212.77	2519298.51
	23	648212.80	2519294.76
	20	648216.52	2519294.76
№23	Система координат МСК-29		
	Обозначение земельного участка	Площадь, кв.м	
	Обозначение характерных точек	Координаты, м	
		X	Y
	29:16:203001:3У1/чзу3	14	
	24	648215.47	2519341.73
	25	648215.47	2519345.48
	26	648211.72	2519345.48
	27	648211.75	2519341.73
	24	648215.47	2519341.73
№24	Система координат МСК-29		
	Обозначение земельного участка	Площадь, кв.м	
	Обозначение характерных точек	Координаты, м	
		X	Y
	29:16:203001:3У1/чзу4	14	
	40	648212.17	2519530.64
	41	648212.17	2519534.39
	42	648208.42	2519534.39
	43	648208.45	2519530.64
	40	648212.17	2519530.64
№25	Система координат МСК-29		

Приложение 5

	Обозначение земельного участка	Площадь, кв.м	
	Обозначение характерных точек	Координаты, м	
		X	Y
	29:16:203001:3У1/чзу5	14	
	44	648211.20	2519577.69
	45	648211.20	2519581.44
	46	648207.45	2519581.44
	47	648207.48	2519577.69
	44	648211.20	2519577.69
№26	Система координат МСК-29		
	Обозначение земельного участка	Площадь, кв.м	
	Обозначение характерных точек	Координаты, м	
		X	Y
	29:16:203001:3У1/чзу6	14	
	48	648210.30	2519625.02
	49	648210.30	2519628.77
	50	648206.55	2519628.77
	51	648206.58	2519625.02
	48	648210.30	2519625.02
№27	Система координат МСК-29		
	Обозначение земельного участка	Площадь, кв.м	
	Обозначение характерных точек	Координаты, м	
		X	Y
	29:16:203001:3У1/чзу7	14	
	52	648209.60	2519672.26
	53	648209.60	2519676.01
	54	648205.85	2519676.01
	55	648205.88	2519672.26
	52	648209.60	2519672.26
№28	Система координат МСК-29		
	Обозначение земельного участка	Площадь, кв.м	
	Обозначение характерных точек	Координаты, м	
		X	Y
	29:16:203001:3/чзу1	14	

Приложение 5

	28	648214.68	2519389.13
	29	648214.68	2519392.88
	30	648210.93	2519392.88
	31	648210.96	2519389.13
	28	648214.68	2519389.13
№29	Система координат МСК-29		
	Обозначение земельного участка	Площадь, кв.м	
	Обозначение характерных точек	Координаты, м	
		X	Y
	29:16:203001:3/чзу2	14	
	32	648213.77	2519436.27
	33	648213.77	2519440.02
	34	648210.02	2519440.02
	35	648210.05	2519436.27
	32	648213.77	2519436.27
	Система координат МСК-29		
№30	Обозначение земельного участка	Площадь, кв.м	
	Обозначение характерных точек	Координаты, м	
		X	Y
	29:16:203001:3/чзу3	14	
	36	648212.92	2519483.39
	37	648212.92	2519487.14
	38	648209.17	2519487.14
	39	648209.20	2519483.39
	36	648212.92	2519483.39
	Система координат МСК-29		
№31	Обозначение земельного участка	Площадь, кв.м	
	Обозначение характерных точек	Координаты, м	
		X	Y
	29:16:000000:3У1/чзу4	14	
	56	648207.80	2519762.66
	57	648207.80	2519766.41
	58	648204.05	2519766.41
	59	648204.08	2519762.66
	56	648207.80	2519762.66

Приложение 5

№32	Система координат МСК-29		
	Обозначение земельного участка	Площадь, кв.м	
	Обозначение характерных точек	Координаты, м	
		X	Y
	29:16:000000:3У1/чзу5	14	
	60	648206.90	2519805.58
	61	648206.90	2519809.33
	62	648203.15	2519809.33
	63	648203.18	2519805.58
	60	648206.90	2519805.58
№33	Система координат МСК-29		
	Обозначение земельного участка	Площадь, кв.м	
	Обозначение характерных точек	Координаты, м	
		X	Y
	29:16:000000:3У1/чзу6	14	
	64	648213.16	2519816.40
	65	648213.16	2519820.15
	66	648209.41	2519820.15
	67	648209.44	2519816.40
	64	648213.16	2519816.40
№34	Система координат МСК-29		
	Обозначение земельного участка	Площадь, кв.м	
	Обозначение характерных точек	Координаты, м	
		X	Y
	29:16:000000:3У1/чзу7	14	
	68	648206.17	2519857.37
	69	648206.17	2519861.12
	70	648202.42	2519861.12
	71	648202.45	2519857.37
	68	648206.17	2519857.37
№35	Система координат МСК-29		
	Обозначение земельного участка	Площадь, кв.м	
	Обозначение характерных точек	Координаты, м	
		X	Y

Приложение 5

	29:16:203401:570/чзу1	36	
	108	648393.10	2519943.70
	109	648393.23	2519949.69
	110	648387.24	2519949.82
	111	648387.11	2519943.82
	108	648393.10	2519943.70
№36	Система координат МСК-29		
	Обозначение земельного участка	Площадь, кв.м	
	Обозначение характерных точек	Координаты, м	
		X	Y
	29:16:203401:570/чзу2	5	
	104	648206.35	2520230.48
	105	648206.35	2520232.74
	106	648204.09	2520232.74
	107	648204.09	2520230.48
	104	648206.35	2520230.48
№37	Система координат МСК-29		
	Обозначение земельного участка	Площадь, кв.м	
	Обозначение характерных точек	Координаты, м	
		X	Y
	29:16:203401:570/чзу3	7	
	100	648199.94	2520227.90
	101	648199.94	2520230.56
	102	648197.28	2520230.56
	103	648197.28	2520227.90
	100	648199.94	2520227.90
№38	Система координат МСК-29		
	Обозначение земельного участка	Площадь, кв.м	
	Обозначение характерных точек	Координаты, м	
		X	Y
	29:16:203401:570/чзу4	115	
	96	648008.74	2520231.59
	97	648020.47	2520234.16
	98	648018.12	2520244.90
	99	648006.39	2520242.34

Приложение 5

	96	648008.74	2520231.59
№39	Система координат МСК-29		
	Обозначение земельного участка	Площадь, кв.м	
	Обозначение характерных точек	Координаты, м	
		X	Y
	29:16:203401:570/чзу5	115	
	90	647979.50	2520206.55
	91	647989.65	2520209.16
	92	647986.94	2520219.82
	93	647976.77	2520217.21
	90	647979.50	2520206.55
№40	Система координат МСК-29		
	Обозначение земельного участка	Площадь, кв.м	
	Обозначение характерных точек	Координаты, м	
		X	Y
	29:16:203401:570/чзу6	100	
	80	648035.10	2519989.38
	81	648045.29	2519991.92
	82	648042.99	2520001.14
	83	648032.80	2519998.59
	80	648035.10	2519989.38
№41	Система координат МСК-29		
	Обозначение земельного участка	Площадь, кв.м	
	Обозначение характерных точек	Координаты, м	
		X	Y
	29:16:203401:570/чзу7	114	
	84	648055.15	2520037.70
	85	648066.82	2520040.51
	86	648064.59	2520049.74
	87	648052.93	2520046.93
	84	648055.15	2520037.70
№42	Система координат МСК-29		
	Обозначение земельного участка	Площадь, кв.м	

Приложение 5

	Обозначение характерных точек	Координаты, м	
		X	Y
	29:16:203401:3У1	111	
	72	648109.32	2519808.69
	73	648121.24	2519810.23
	74	648120.08	2519819.16
	75	648108.13	2519818.12
	72	648109.32	2519808.69
№43	Система координат МСК-29		
	Обозначение земельного участка	Площадь, кв.м	
	Обозначение характерных точек	Координаты, м	
		X	Y
	29:16:203401:3У2	68	
	76	648071.24	2519843.03
	77	648079.67	2519844.10
	78	648078.66	2519852.03
	79	648070.23	2519850.96
	76	648071.24	2519843.03
№46	Система координат МСК-29		
	Обозначение земельного участка	Площадь, кв.м	
	Обозначение характерных точек	Координаты, м	
		X	Y
	29:16:200401:3У1	30	
	112	647797.10	2513212.70
	113	647798.76	2513216.34
	114	647791.93	2513219.45
	115	647790.27	2513215.80
	112	647797.10	2513212.70
№47	Система координат МСК-29		
	Обозначение земельного участка	Площадь, кв.м	
	Обозначение характерных точек	Координаты, м	
		X	Y
	29:22:090107:3У1	43	
	193	650556.70	2510081.04

Приложение 5

	194	650552.36	2510087.87
	195	650551.03	2510089.98
	196	650550.35	2510087.09
	197	650548.48	2510079.10
	191	650548.41	2510078.82
	192	650549.46	2510079.10
	193	650556.70	2510081.04
№48	Система координат МСК-29		
	Обозначение земельного участка	Площадь, кв.м	
	Обозначение характерных точек	Координаты, м	
		X	Y
	29:22:090107:3У1	43	
	188	650522.04	2510084.10
	189	650514.70	2510085.00
	190	650511.52	2510085.39
	186	650518.50	2510076.29
	187	650519.79	2510079.12
	188	650522.04	2510084.10
№49	Система координат МСК-29		
	Обозначение земельного участка	Площадь, кв.м	
	Обозначение характерных точек	Координаты, м	
		X	Y
	29:22:090109:3У2	4	
	183	650481.01	2510051.94
	184	650479.77	2510053.52
	185	650478.19	2510052.28
	182	650479.43	2510050.71
	183	650481.01	2510051.94

Перечень координат характерных точек границ зон планируемого размещения линейных объектов, подлежащих переносу (переустройству) из зоны планируемого размещения линейного объекта		
«Строительство и реконструкция автомобильной дороги М-8 «Холмогоры» от Москвы через Ярославль, Вологду до Архангельска. Реконструкция автомобильной дороги М-8 «Холмогоры» Москва - Ярославль - Вологда - Архангельск, подъезд к городу Северодвинск на участке км 0+700 - км 13+000, Архангельская область»		
Система координат МСК-29		
Номер точки	Координаты, м	
	X	Y
№ 1		
237	648011.06	2520158.49
238	648015.90	2520161.42
239	648040.56	2520178.08
240	648046.51	2520182.10
241	648028.80	2520261.56
242	647989.72	2520253.03
237	648011.06	2520158.49
№ 2		
232	647988.02	2520134.03
233	648006.86	2520155.96
234	648012.49	2520159.36
235	647994.33	2520232.38
236	647964.27	2520224.63
232	647988.02	2520134.03
№ 3		
217	648067.27	2519598.78
218	648097.26	2519599.66
219	648090.20	2519839.02
220	648087.12	2519852.61
221	648082.49	2519857.32
222	648077.66	2519857.26
223	648077.72	2519859.99
224	648071.73	2519860.12
225	648071.67	2519857.19
226	648055.37	2519856.98
227	648060.30	2519835.23
217	648067.27	2519598.78

№ 4		
205	648099.70	2519569.82
206	648137.41	2519570.60
207	648135.70	2519682.77
208	648135.59	2519689.43
209	648137.21	2519690.98
210	648136.63	2519718.97
211	648132.16	2519722.19
212	648132.05	2519729.38
213	648130.87	2519805.15
214	648120.08	2519819.16
215	648084.08	2519855.70
216	648094.72	2519811.59
205	648099.70	2519569.82
№ 5		
164	648223.82	2519082.00
165	648228.57	2519082.07
166	648227.62	2519133.90
167	648225.50	2519249.39
168	648224.63	2519296.70
169	648223.77	2519343.90
170	648222.90	2519391.10
171	648222.03	2519438.31
172	648221.17	2519485.51
173	648220.30	2519532.71
174	648219.44	2519579.91
175	648218.57	2519627.11
176	648217.71	2519674.21
177	648216.03	2519764.79
178	648215.25	2519807.51
179	648214.23	2519869.47
180	648215.00	2519760.41
181	648215.05	2519753.53
182	648211.79	2519752.50
183	648203.64	2519749.87
184	648196.40	2519744.49
185	648197.07	2519707.99
186	648210.52	2519711.73
187	648212.27	2519712.13
188	648212.39	2519707.03
189	648215.80	2519522.60
190	648215.92	2519508.73
191	648213.27	2519508.45
192	648216.67	2519503.45

Приложение 6

193	648217.31	2519461.25
194	648214.09	2519461.41
195	648217.81	2519453.68
196	648219.09	2519374.25
197	648219.46	2519272.49
198	648219.56	2519235.61
199	648215.28	2519231.33
200	648207.84	2519224.67
201	648205.98	2519223.15
202	648207.35	2519148.49
203	648217.74	2519153.25
204	648223.10	2519156.73
244	648223.09	2519154.82
243	648222.98	2519133.69
164	648223.82	2519082.00
№ 6		
152	648453.39	2515464.93
153	648458.39	2515464.93
154	648458.39	2515472.93
155	648453.40	2515472.93
156	648450.06	2515472.93
157	648419.95	2515485.83
158	648390.15	2515484.58
159	648368.10	2515498.70
160	648367.58	2515487.26
161	648388.32	2515476.32
162	648418.46	2515477.59
163	648447.99	2515464.94
152	648453.39	2515464.93
№ 7		
146	647867.85	2513304.56
147	647873.07	2513306.99
148	647906.83	2513394.78
149	647913.30	2513402.03
150	647910.31	2513404.70
151	647903.36	2513396.91
146	647867.85	2513304.56
№ 8		
138	647852.85	2513308.12
139	647889.86	2513388.55
140	647862.61	2513401.11
141	647835.23	2513341.72
142	647838.12	2513342.99
143	647843.39	2513328.05

144	647841.93	2513324.59
145	647845.34	2513323.12
138	647852.85	2513308.12
№ 9		
128	647752.32	2513087.04
129	647821.43	2513239.02
245	647816.37	2513238.15
130	647809.57	2513237.74
246	647808.00	2513250.06
131	647807.62	2513252.87
132	647806.98	2513257.80
133	647804.96	2513273.45
134	647813.15	2513274.50
135	647822.03	2513290.00
136	647816.96	2513301.56
137	647725.01	2513099.46
128	647752.32	2513087.04
№ 10		
94	648235.06	2512224.45
95	648256.75	2512237.31
96	648250.56	2512248.35
97	648206.43	2512317.78
98	648188.98	2512343.99
99	648164.43	2512380.82
68	648151.38	2512402.93
69	648134.05	2512431.52
100	648139.74	2512434.86
101	648137.18	2512439.16
102	648131.23	2512435.63
103	648121.12	2512452.50
104	648093.95	2512498.86
105	648073.29	2512536.78
80	648038.79	2512605.39
81	648005.23	2512674.04
82	648002.90	2512678.90
83	647998.36	2512688.09
84	647995.56	2512694.25
85	647984.92	2512716.38
86	647983.57	2512720.06
87	647969.83	2512750.54
106	647926.35	2512823.92
107	647862.78	2513008.29
108	647854.06	2513225.18
109	647814.09	2513223.57

Приложение 6

110	647823.05	2513000.81
111	647889.86	2512807.03
94	648235.06	2512224.45
№ 11		
121	647927.67	2512853.50
122	647916.62	2512888.58
123	647914.87	2512895.28
124	647853.31	2513045.65
125	647855.98	2513229.97
126	647852.05	2513234.47
127	647849.30	2513044.90
121	647927.67	2512853.50
№ 12		
112	648125.28	2512698.28
113	648158.13	2512718.22
114	648124.28	2512789.24
115	648109.01	2512818.08
116	648082.51	2512804.03
117	648097.20	2512776.33
118	648119.38	2512729.79
119	648109.77	2512723.96
120	648115.64	2512714.16
112	648125.28	2512698.28
№ 13		
90	648003.86	2512624.61
91	648023.56	2512636.53
92	648010.33	2512663.59
93	647988.33	2512650.27
90	648003.86	2512624.61
№ 14		
76	648118.38	2512457.17
77	648110.00	2512471.46
78	648092.59	2512489.28
79	648046.11	2512590.81
80	648038.79	2512605.39
81	648005.23	2512674.04
82	648002.90	2512678.90
83	647998.36	2512688.09
84	647995.56	2512694.25
85	647984.92	2512716.38
86	647983.57	2512720.06
87	647969.83	2512750.54
88	647980.06	2512725.52
89	648089.01	2512487.23

76	648118.38	2512457.17
№ 15		
61	648430.75	2511904.19
62	648410.96	2511937.66
63	648405.93	2511949.90
64	648382.85	2511985.20
65	648346.93	2512029.52
66	648241.61	2512217.57
67	648154.28	2512398.00
68	648151.38	2512402.93
69	648134.05	2512431.52
70	648137.17	2512433.35
71	648134.99	2512437.86
72	648131.54	2512435.82
73	648238.07	2512215.72
74	648343.72	2512027.14
75	648379.62	2511982.85
61	648430.75	2511904.19
№ 16		
32	649438.42	2510519.83
33	649453.93	2510545.59
34	649421.44	2510568.47
35	649059.27	2511007.37
36	649036.13	2510988.28
37	649400.88	2510546.26
32	649438.42	2510519.83
№ 17		
18	649465.53	2510572.27
19	649468.05	2510580.92
20	649462.95	2510609.58
21	649423.30	2510688.50
22	649414.61	2510701.26
23	649387.53	2510731.59
24	649381.80	2510736.43
25	649282.50	2510805.25
26	649237.12	2510858.85
27	649218.15	2510875.08
28	649279.79	2510802.27
29	649386.62	2510728.23
30	649413.63	2510698.85
31	649459.11	2510608.31
18	649465.53	2510572.27
№ 18		
7	649884.59	2510398.80

Приложение 6

8	649886.28	2510408.72
9	649871.74	2510419.49
10	649864.33	2510422.53
11	649833.12	2510437.88
12	649535.58	2510488.13
13	649519.37	2510499.54
14	649513.08	2510491.61
15	649502.41	2510476.26
16	649501.70	2510475.29
17	649523.88	2510459.69
7	649884.59	2510398.80
№ 19		
1	649819.42	2510444.85
2	649800.76	2510455.70
3	649694.23	2510493.41
4	649604.46	2510536.46
5	649592.49	2510537.77
6	649692.69	2510489.72
1	649819.42	2510444.85
№ 20		
38	650451.23	2510024.67
39	650517.77	2510077.24
40	650512.91	2510083.59
41	650447.03	2510031.55
38	650451.23	2510024.67
№ 21		
38	650451.23	2510024.67
39	650517.77	2510077.24
40	650512.91	2510083.59
41	650447.03	2510031.55
38	650451.23	2510024.67
№ 22		
48	650556.18	2510079.08
49	650560.08	2510085.06
50	650553.38	2510089.44
51	650552.36	2510087.87
52	650556.70	2510081.04
53	650549.46	2510079.10
48	650556.18	2510079.08
№ 23		
54	650535.93	2509421.71
55	650532.09	2509444.12
56	650522.50	2509508.05
57	650514.15	2509563.76

58	650509.40	2509589.60
59	650495.87	2509660.18
60	650528.66	2509455.25
54	650535.93	2509421.71
№ 24		
228	648214.41	2519842.10
229	648217.20	2519875.20
230	648215.08	2519873.79
231	648214.25	2519864.02
228	648214.41	2519842.10

Перечень координат характерных точек проектных границ публичных сервитутов, устанавливаемых в целях прокладки, переноса (переустройства) и эксплуатации инженерных коммуникаций		
«Строительство и реконструкция автомобильной дороги М-8 «Холмогоры» от Москвы через Ярославль, Вологду до Архангельска. Реконструкция автомобильной дороги М-8 «Холмогоры» Москва - Ярославль - Вологда - Архангельск, подъезд к городу Северодвинск на участке км 0+700 - км 13+000, Архангельская область»		
Система координат МСК-29		
Номер точки	Координаты, м	
	X	Y
№ 1		
224	648215.08	2519873.79
225	648217.19	2519875.19
226	648232.95	2520061.65
227	648232.58	2520208.11
228	648205.15	2520233.02
229	648203.80	2520231.54
230	648230.59	2520207.22
231	648230.94	2520061.74
224	648215.08	2519873.79
№ 2		
216	648205.20	2519858.19
217	648226.61	2520061.51
218	648226.25	2520205.52
219	648198.50	2520230.67
220	648197.21	2520229.19
221	648224.25	2520204.64
222	648224.61	2520061.62
223	648203.21	2519858.40
216	648205.20	2519858.19
№ 3		
193	648136.63	2519718.97
194	648134.62	2519816.75
195	648046.51	2520182.10
196	648040.56	2520178.08
197	648015.90	2520161.42
198	648011.06	2520158.49

199	648084.08	2519855.70
200	648120.08	2519819.16
201	648130.87	2519805.15
202	648132.05	2519729.38
203	648132.16	2519722.19
193	648136.63	2519718.97
№ 4		
204	648087.12	2519852.61
205	648056.56	2519987.42
206	648012.49	2520159.36
207	648006.86	2520155.96
208	647988.02	2520134.03
209	648027.40	2519980.38
210	648055.37	2519856.98
211	648071.67	2519857.19
212	648071.73	2519860.12
213	648077.72	2519859.99
214	648077.66	2519857.26
215	648082.49	2519857.32
204	648087.12	2519852.61
№ 5		
181	648196.40	2519744.49
182	648203.64	2519749.87
183	648211.79	2519752.50
184	648215.05	2519753.53
185	648215.00	2519760.41
186	648214.22	2519869.47
187	648194.13	2519869.10
188	648195.25	2519807.14
181	648196.40	2519744.49
№ 6		
189	648212.31	2519817.25
190	648214.41	2519842.10
191	648214.25	2519864.02
192	648210.32	2519817.42
189	648212.31	2519817.25
№ 7		
154	648205.98	2519223.15
155	648207.84	2519224.67
156	648215.28	2519231.33
157	648219.56	2519235.61
158	648219.46	2519272.49
159	648219.09	2519374.25
160	648217.81	2519453.68

Приложение 7

161	648214.09	2519461.41
162	648217.31	2519461.25
163	648216.67	2519503.45
164	648213.27	2519508.45
165	648215.92	2519508.73
166	648215.80	2519522.60
167	648212.39	2519707.03
168	648212.27	2519712.13
169	648210.52	2519711.73
170	648197.07	2519707.99
171	648197.71	2519673.84
172	648198.57	2519626.75
173	648199.44	2519579.55
174	648200.31	2519532.34
175	648201.17	2519485.14
176	648202.04	2519437.94
177	648202.90	2519390.74
178	648203.77	2519343.54
179	648204.63	2519296.33
180	648205.50	2519249.02
154	648205.98	2519223.15
№ 8		
142	648222.96	2518985.11
143	648229.40	2519036.79
144	648228.57	2519082.07
145	648223.82	2519082.00
146	648222.98	2519133.69
232	648223.09	2519154.82
147	648223.10	2519156.73
148	648217.74	2519153.25
149	648207.35	2519148.49
150	648207.62	2519133.53
151	648208.46	2519087.68
152	648209.37	2519037.85
153	648203.12	2518987.58
142	648222.96	2518985.11
№ 9		
129	647821.43	2513239.02
130	647852.85	2513308.12
131	647845.34	2513323.12
132	647841.93	2513324.59
133	647843.39	2513328.05
134	647838.12	2513342.99
135	647835.23	2513341.72

136	647816.96	2513301.56
137	647822.03	2513290.00
138	647813.15	2513274.50
139	647804.96	2513273.45
140	647806.98	2513257.80
141	647807.62	2513252.87
234	647808.00	2513250.06
128	647809.57	2513237.74
233	647816.37	2513238.15
129	647821.43	2513239.02
№ 10		
120	647855.98	2513229.97
121	647856.28	2513250.34
122	647861.37	2513276.55
123	647873.07	2513306.99
124	647867.85	2513304.56
125	647857.51	2513277.66
126	647852.29	2513250.76
127	647852.05	2513234.47
120	647855.98	2513229.97
№ 11		
114	648046.11	2512590.81
115	647983.73	2512727.10
116	647914.87	2512895.28
117	647916.62	2512888.58
118	647927.67	2512853.50
119	647968.22	2512754.11
91	647969.83	2512750.54
92	647983.57	2512720.06
93	647984.92	2512716.38
94	647995.56	2512694.25
95	647998.36	2512688.09
96	648002.90	2512678.90
97	648005.23	2512674.04
98	648038.79	2512605.39
114	648046.11	2512590.81
№ 12		
89	648256.75	2512237.31
90	648269.47	2512244.84
91	647969.83	2512750.54
92	647983.57	2512720.06
93	647984.92	2512716.38
94	647995.56	2512694.25
95	647998.36	2512688.09

Приложение 7

96	648002.90	2512678.90
97	648005.23	2512674.04
98	648038.79	2512605.39
99	648073.29	2512536.78
100	648093.95	2512498.86
101	648121.12	2512452.50
102	648131.23	2512435.63
103	648137.18	2512439.16
104	648139.74	2512434.86
81	648134.05	2512431.52
82	648151.38	2512402.93
105	648164.43	2512380.82
106	648188.98	2512343.99
107	648206.43	2512317.78
108	648250.56	2512248.35
89	648256.75	2512237.31
№ 13		
109	648023.56	2512636.53
110	648125.28	2512698.28
111	648115.64	2512714.16
112	648109.77	2512723.96
113	648010.33	2512663.59
109	648023.56	2512636.53
№ 14		
83	648131.54	2512435.82
84	648134.99	2512437.86
85	648127.29	2512453.77
86	648110.00	2512471.46
87	648118.38	2512457.17
88	648123.98	2512451.45
83	648131.54	2512435.82
№ 15		
79	648154.28	2512398.00
80	648137.17	2512433.35
81	648134.05	2512431.52
82	648151.38	2512402.93
79	648154.28	2512398.00
№ 16		
1	649237.12	2510858.85
2	649208.29	2510892.90
3	649091.54	2511005.45
4	649006.89	2511109.76
5	648982.02	2511139.80
6	648948.96	2511176.11

7	648770.60	2511432.88
8	648497.69	2511808.54
9	648405.93	2511949.90
10	648410.96	2511937.66
11	648430.75	2511904.19
12	648494.39	2511806.28
13	648767.34	2511430.57
14	648945.83	2511173.62
15	648979.00	2511137.18
16	649003.80	2511107.23
17	649088.59	2511002.75
18	649205.37	2510890.16
19	649218.15	2510875.08
1	649237.12	2510858.85
№ 17		
20	649501.70	2510475.29
21	649502.41	2510476.26
22	649513.08	2510491.61
23	649519.37	2510499.54
24	649453.93	2510545.59
25	649438.42	2510519.83
20	649501.70	2510475.29
№ 18		
26	649514.89	2510515.97
27	649553.22	2510529.01
28	649557.37	2510531.52
29	649573.99	2510536.75
30	649576.71	2510536.99
31	649586.89	2510540.46
32	649592.49	2510537.77
33	649604.46	2510536.46
34	649587.14	2510544.76
35	649515.41	2510520.37
36	649474.15	2510546.64
37	649468.05	2510580.92
38	649465.53	2510572.27
39	649470.52	2510544.21
26	649514.89	2510515.97
№ 19		
40	650638.27	2509016.96
41	650639.91	2509020.61
42	650626.68	2509026.53
43	650603.04	2509131.11
44	650532.59	2509455.99

Приложение 7

45	650487.00	2509741.01
46	650468.68	2509812.63
47	650442.67	2509883.17
48	650425.73	2509918.84
49	650374.12	2510012.53
50	650334.39	2510076.10
51	650252.07	2510165.62
52	650212.12	2510189.20
53	650156.22	2510231.33
54	649956.06	2510365.06
55	649916.95	2510400.94
56	649880.55	2510427.45
57	649800.76	2510455.70
58	649819.42	2510444.85
59	649878.67	2510423.88
60	649914.41	2510397.84
61	649953.58	2510361.90
62	650153.90	2510228.06
63	650209.90	2510185.87
64	650249.52	2510162.47
65	650331.19	2510073.67
66	650370.67	2510010.50
67	650422.17	2509917.01
68	650438.98	2509881.61
69	650464.85	2509811.44
70	650483.08	2509740.20
71	650495.87	2509660.18
72	650509.40	2509589.60
73	650514.15	2509563.76
74	650522.50	2509508.05
75	650532.09	2509444.12
76	650535.93	2509421.71
77	650599.13	2509130.25
78	650623.22	2509023.69
40	650638.27	2509016.96

Перечень координат характерных точек проектных границ публичных сервитутов, устанавливаемых в целях эксплуатации инженерных коммуникаций		
<i>«Строительство и реконструкция автомобильной дороги М-8 «Холмогоры» от Москвы через Ярославль, Вологду до Архангельска. Реконструкция автомобильной дороги М-8 «Холмогоры» Москва - Ярославль - Вологда - Архангельск, подъезд к городу Северодвинск на участке км 0+700 - км 13+000, Архангельская область»</i>		
Система координат МСК-29		
Номер точки	Координаты, м	
№ 1	Х	У
Кабель связи (ВОЛС МТС)		
1	648128.26	2519864.70
2	648127.27	2519875.46
3	648126.36	2519885.42
4	648125.39	2519896.08
5	648123.84	2520052.58
6	648123.05	2520131.44
7	648124.06	2520132.66
8	648122.99	2520133.59
9	648121.11	2520200.41
10	648120.94	2520206.47
11	648120.28	2520241.48
12	648116.32	2520238.59
13	648117.07	2520201.79
14	648117.24	2520195.73
15	648119.00	2520133.17
16	648119.11	2520126.69
17	648119.84	2520052.31
18	648121.39	2519895.88
19	648122.39	2519885.06
20	648123.30	2519875.10
21	648124.26	2519864.52
22	648124.07	2519813.97
23	648128.06	2519808.80
1	648128.26	2519864.70
№ 2 Кабель связи (ВОЛС МТС)		
404	647917.97	2519872.28
405	647920.10	2519886.67
406	647921.56	2519896.54
407	647928.18	2519941.30
408	647923.87	2519938.74
409	647917.69	2519897.23
410	647916.22	2519887.36
411	647914.06	2519872.87

404	647917.97	2519872.28
№3	ЛЭП ВЛ35 Цигломень	
103	650567.34	2509263.74
104	650559.89	2509463.11
105	650511.39	2509578.75
106	650514.15	2509563.76
107	650532.09	2509444.12
108	650538.85	2509404.66
109	650544.78	2509370.70
110	650557.64	2509307.82
111	650562.22	2509285.68
103	650567.34	2509263.74
444	650538.48	2509453.72
445	650546.00	2509455.28
446	650544.44	2509462.81
447	650536.91	2509461.25
444	650538.48	2509453.72
№ 4	Кабель связи (ВОЛС МТС)	
393	648429.62	2519948.98
394	648433.56	2519949.94
395	648432.88	2519957.37
396	648428.65	2519960.27
393	648429.62	2519948.98
№ 5	ЛЭП 0,4кВ	
337	648294.03	2519898.73
338	648298.10	2519899.22
339	648299.89	2519917.53
340	648303.16	2519919.15
341	648328.38	2519931.60
342	648365.15	2519939.13
343	648390.54	2519944.85
344	648415.52	2519950.47
345	648418.47	2519946.22
346	648422.63	2519947.25
347	648419.80	2519951.33
348	648443.31	2519955.81
349	648443.06	2519957.15
350	648435.31	2519955.70
351	648432.28	2519957.78
352	648415.99	2519954.68
353	648389.66	2519948.75
354	648364.31	2519943.04
355	648327.08	2519935.42
356	648296.13	2519920.14
357	648295.95	2519918.37
337	648294.03	2519898.73
№ 6	ЛЭП 0,4кВ	
358	648236.26	2519887.81
359	648237.70	2519888.76

360	648240.15	2519889.26
361	648238.75	2519905.59
362	648266.54	2519910.76
363	648279.72	2519896.99
364	648284.68	2519897.59
365	648267.93	2519915.08
366	648234.45	2519908.86
358	648236.26	2519887.81
№ 7	ЛЭП 110кВ	
290	648203.92	2515711.63
291	648200.43	2515933.01
292	648180.78	2517148.87
293	648180.75	2517150.97
294	648179.13	2517251.12
295	648163.61	2518210.93
296	648162.79	2518261.77
297	648162.41	2518285.42
298	648157.37	2518601.07
299	648157.13	2518603.87
300	648156.77	2518626.51
301	648148.74	2519138.28
302	648144.43	2519136.80
303	648144.77	2519115.46
304	648151.66	2518682.78
305	648148.62	2518678.81
306	648109.69	2518627.95
307	648109.81	2518620.45
308	648109.90	2518614.38
309	648110.26	2518591.75
310	648110.46	2518578.93
311	648138.03	2518557.83
312	648153.76	2518545.79
313	648157.39	2518284.59
314	648156.96	2518260.55
315	648157.44	2518208.98
316	648166.49	2517547.66
317	648161.65	2517436.08
318	648158.47	2517250.87
319	648157.85	2517226.82
320	648157.23	2517206.27
321	648156.43	2517158.36
322	648156.30	2517150.38
323	648156.27	2517148.66
324	648156.03	2517134.66
325	648162.32	2517032.67
326	648162.46	2517025.46
327	648161.68	2516944.96
328	648175.17	2516720.36
255	648180.93	2516654.51
329	648184.03	2516594.98

330	648185.62	2516539.36
210	648189.66	2516139.70
331	648189.11	2516067.26
332	648189.59	2516026.54
333	648192.23	2515959.38
334	648194.61	2515896.11
335	648196.49	2515852.52
336	648199.72	2515786.02
290	648203.92	2515711.63
440	648137.17	2518579.43
441	648137.21	2518585.62
442	648130.37	2518585.72
443	648130.33	2518579.54
440	648137.17	2518579.43
№ 8	Кабель связи (ВОЛС МТС)	
272	648242.61	2518943.82
273	648243.15	2518947.78
274	648210.18	2518949.13
275	648194.55	2518961.20
276	648176.66	2518975.02
277	648159.10	2518988.59
278	648146.64	2518998.21
279	648146.72	2518993.32
280	648159.18	2518983.70
281	648176.77	2518970.13
282	648194.62	2518956.35
283	648209.07	2518945.20
272	648242.61	2518943.82
№ 9	Кабель связи (ВОЛС ФСБ)	
256	648147.29	2518550.74
257	648147.24	2518595.83
258	648147.05	2518598.28
259	648146.75	2518601.19
260	648144.72	2518623.39
261	648144.15	2518629.63
262	648143.82	2518633.23
263	648142.84	2518671.25
264	648138.97	2518666.19
265	648139.82	2518633.00
266	648140.23	2518628.59
267	648140.79	2518622.37
268	648142.82	2518600.17
269	648143.09	2518597.21
270	648143.24	2518595.65
271	648143.29	2518553.80
256	648147.29	2518550.74
№10	Кабель связи Ростелеком	
126	649955.57	2510453.15
127	649952.27	2510455.40

128	649935.74	2510431.47
129	649928.58	2510420.99
130	649915.30	2510402.12
132	649918.32	2510399.65
124	649931.53	2510418.98
125	649938.99	2510429.26
126	649955.57	2510453.15
№ 11	Кабель связи (ВОЛС ФСБ)	
228	648183.30	2516612.56
229	648184.21	2516629.49
230	648181.70	2516756.84
231	648175.34	2517032.32
232	648174.44	2517148.82
233	648174.53	2517150.82
234	648173.95	2517159.05
235	648172.88	2517206.07
236	648172.55	2517226.65
237	648172.18	2517251.01
238	648171.81	2517274.64
239	648169.91	2517333.17
240	648169.49	2517378.17
241	648166.23	2517511.77
242	648165.90	2517533.69
243	648163.20	2517471.90
244	648165.49	2517378.11
245	648165.91	2517333.08
246	648167.81	2517274.54
247	648168.18	2517250.97
248	648168.55	2517226.69
249	648168.88	2517206.12
250	648169.95	2517158.87
251	648170.53	2517150.73
252	648170.44	2517148.78
253	648171.34	2517032.27
254	648177.70	2516756.75
255	648180.93	2516654.51
228	648183.30	2516612.56
№ 12	Кабель связи наземный	
448	648267.87	2516313.17
449	648267.47	2516351.27
450	648265.68	2516366.66
451	648258.99	2516432.41
452	648257.28	2516496.66
453	648251.74	2516748.28
454	648267.83	2516763.63
455	648267.99	2516769.31
456	648247.70	2516749.96
457	648253.28	2516496.57
458	648254.99	2516432.15
459	648261.70	2516366.23

448	648267.87	2516313.17
№ 13	Кабель ЛЭП 6-10кВ	
622	648268.50	2516330.60
623	648267.21	2516366.51
624	648266.38	2516401.16
625	648266.38	2516403.16
626	648266.22	2516423.34
618	648264.72	2516500.77
619	648264.11	2516540.72
620	648263.98	2516557.62
621	648246.63	2516444.90
622	648268.50	2516330.60
№ 14	ЛЭП 10кВ	
220	648268.14	2516320.61
221	648268.14	2516340.62
222	648235.48	2516342.11
223	648205.47	2516342.94
224	648187.95	2516343.43
225	648187.83	2516323.42
226	648205.70	2516322.93
227	648235.71	2516322.10
220	648268.14	2516320.61
№ 15	Кабель связи (ВОЛС ФСБ)	
200	648216.87	2515439.91
201	648215.82	2515484.20
202	648216.30	2515490.43
203	648217.47	2515505.36
204	648217.70	2515508.36
205	648217.92	2515511.11
206	648232.63	2515586.21
207	648212.26	2515892.91
208	648196.20	2516067.04
209	648187.33	2516321.87
210	648189.66	2516139.70
211	648192.21	2516066.81
212	648208.27	2515892.60
213	648228.61	2515586.47
214	648213.95	2515511.65
215	648213.73	2515508.82
216	648213.48	2515505.68
217	648212.32	2515490.75
218	648211.81	2515484.30
219	648212.77	2515444.14
200	648216.87	2515439.91
№ 16	ЛЭП 110кВ	
190	648208.04	2515450.97
191	648207.40	2515491.16
192	648207.16	2515506.20
193	648207.11	2515509.59
194	648206.22	2515566.20

195	648206.19	2515568.20
196	648169.09	2515529.59
197	648168.32	2515514.06
198	648165.81	2515484.26
199	648174.56	2515483.64
190	648208.04	2515450.97
№ 17	Кабель связи наземный	
186	648360.83	2515471.16
187	648357.17	2515507.37
188	648353.13	2515507.55
189	648356.79	2515471.35
186	648360.83	2515471.16
№ 18	Водопровод	
608	648307.58	2515413.43
609	648306.89	2515423.46
610	648289.77	2515424.11
611	648259.53	2515425.26
612	648227.26	2515426.50
613	648227.86	2515416.47
614	648256.49	2515415.86
615	648259.85	2515415.74
616	648290.29	2515414.04
608	648307.58	2515413.43
№ 19	Кабель связи (ВОЛС МТС)	
426	648232.98	2515331.31
427	648265.76	2515332.07
428	648284.74	2515332.51
429	648284.64	2515336.51
430	648265.49	2515336.07
431	648232.74	2515335.32
426	648232.98	2515331.31
№ 20	Канализация	
174	648254.89	2515277.93
175	648263.02	2515283.94
176	648268.91	2515284.70
177	648298.73	2515288.51
178	648316.08	2515290.74
179	648315.39	2515300.73
180	648298.06	2515298.51
181	648268.25	2515294.69
182	648259.17	2515293.53
183	648251.86	2515288.12
184	648235.52	2515289.08
185	648236.12	2515279.03
174	648254.89	2515277.93
№21	ЛЭП 0,4кВ	
378	649089.70	2511171.42
379	649125.42	2511192.40
380	649135.50	2511198.72
381	649133.47	2511202.16

382	649123.34	2511195.82
383	649087.67	2511174.87
378	649089.70	2511171.42
№ 22	Кабель связи наземный	
142	648331.44	2514135.76
143	648338.30	2514158.70
144	648338.78	2514162.57
145	648348.01	2514234.63
146	648349.03	2514242.60
147	648350.53	2514254.31
148	648353.22	2514275.04
149	648360.88	2514334.22
150	648361.71	2514340.63
151	648369.05	2514399.13
152	648370.53	2514411.17
153	648376.73	2514460.65
154	648378.55	2514475.14
155	648380.07	2514487.14
156	648386.00	2514533.09
157	648388.68	2514553.72
158	648389.07	2514556.75
159	648389.25	2514558.16
160	648390.09	2514563.91
161	648389.90	2514588.14
162	648385.25	2514558.38
163	648382.02	2514533.54
164	648374.89	2514478.11
165	648367.33	2514413.55
166	648365.80	2514402.01
167	648357.08	2514336.03
168	648344.46	2514238.83
169	648334.81	2514163.07
142	648331.44	2514135.76
№23	ЛЭП 110кВ	
532	648096.23	2513723.68
533	648098.53	2513728.74
534	648138.32	2513816.54
535	648142.62	2513810.18
536	648155.76	2513790.76
537	648173.69	2513764.25
538	648194.57	2513809.99
539	648197.19	2513813.32
540	648191.32	2513821.98
541	648178.53	2513840.85
542	648165.37	2513860.26
543	648161.00	2513866.71
544	648230.62	2514019.49
545	648230.28	2514040.73
546	648229.55	2514087.61
547	648228.47	2514084.40

548	648204.48	2514030.92
549	648213.48	2514026.44
550	648209.09	2514017.63
551	648200.01	2514022.31
552	648181.08	2513975.82
553	648171.14	2513952.03
554	648132.33	2513870.33
555	648141.33	2513865.84
556	648136.94	2513857.04
557	648127.86	2513861.72
558	648100.58	2513799.63
559	648107.75	2513796.82
560	648104.94	2513789.65
561	648097.77	2513792.46
562	648089.18	2513780.30
563	648078.87	2513765.27
564	648077.72	2513763.62
565	648083.98	2513748.60
566	648084.57	2513745.56
567	648085.58	2513737.43
568	648086.96	2513733.99
569	648090.13	2513729.51
532	648096.23	2513723.68
№24	ЛЭП 110кВ	
132	648266.31	2513585.08
133	648273.50	2513590.42
134	648269.33	2513596.04
135	648274.45	2513631.07
136	648285.72	2513639.44
137	648287.80	2513640.99
138	648289.88	2513642.53
139	648247.06	2513726.99
140	648242.42	2513688.19
141	648223.25	2513670.01
132	648266.31	2513585.08
№25	ЛЭП 110кВ	
576	647866.82	2513217.56
577	647887.65	2513263.52
578	647890.01	2513268.71
579	647931.17	2513359.54
580	648045.39	2513611.53
581	648046.68	2513614.36
582	648046.34	2513614.62
583	648040.34	2513615.98
584	648021.76	2513615.44
585	648011.64	2513595.14
586	648005.17	2513582.15
587	648010.04	2513580.24
588	648007.17	2513573.09
589	648001.71	2513575.23

590	647994.35	2513560.46
591	647964.25	2513492.98
592	647946.04	2513447.62
593	647938.37	2513426.29
594	647931.25	2513404.76
595	647924.69	2513383.06
596	647918.67	2513361.20
597	647913.22	2513339.20
598	647909.81	2513324.07
599	647864.64	2513303.07
600	647857.13	2513299.58
601	647854.64	2513304.55
602	647849.63	2513293.51
603	647835.12	2513261.52
604	647832.70	2513256.18
605	647825.09	2513239.42
606	647845.80	2513241.66
607	647855.98	2513229.97
576	647866.82	2513217.56
№26	Кабель связи Ростелеком	
284	649423.31	2510688.50
285	649416.96	2510701.14
286	649389.26	2510731.27
287	649381.80	2510736.44
288	649387.53	2510731.59
289	649414.61	2510701.26
284	649423.31	2510688.50
№27	ЛЭП 0,4кВ	
367	648009.64	2513296.53
368	648010.81	2513302.93
369	648010.60	2513303.33
370	648007.71	2513308.84
371	648007.74	2513310.44
372	648007.83	2513315.22
373	648006.88	2513315.14
374	648003.92	2513316.06
375	648003.71	2513308.59
376	648003.69	2513307.89
377	648006.93	2513301.66
367	648009.64	2513296.53
№28	ЛЭП 0,4кВ	
384	649167.69	2511030.23
385	649164.50	2511033.43
386	649155.20	2511043.17
387	649141.76	2511051.96
388	649122.36	2511065.99
389	649123.45	2511077.17
390	649119.68	2511081.29
391	649118.16	2511064.10
392	649139.49	2511048.67

384	649167.69	2511030.23
№29	Кабель связи (ВОЛС МТС)	
412	647817.56	2513300.45
413	647817.04	2513328.36
414	647823.97	2513336.82
415	647816.30	2513333.43
416	647813.06	2513329.38
417	647813.42	2513309.46
412	647817.56	2513300.45
№30	Кабель связи (ВОЛС МТС)	
418	647814.71	2513238.30
419	647818.70	2513238.73
420	647818.41	2513254.30
421	647818.32	2513259.30
422	647817.88	2513282.76
423	647814.03	2513276.03
424	647814.34	2513258.77
425	647814.43	2513253.77
418	647814.71	2513238.30
№31	ЛЭП ВЛ35 Цигломень2	
463	648553.55	2511856.06
464	648541.35	2511875.18
465	648523.09	2511905.46
466	648507.44	2511910.86
467	648485.21	2511918.54
468	648450.09	2511930.66
469	648407.81	2511945.25
470	648410.96	2511937.66
471	648425.11	2511913.80
472	648434.20	2511898.31
473	648477.92	2511882.83
474	648513.17	2511870.36
475	648538.49	2511861.39
463	648553.55	2511856.06
436	648438.23	2511911.36
437	648441.21	2511918.46
438	648434.11	2511921.44
439	648431.13	2511914.34
436	648438.23	2511911.36
№32	Кабель связи (ВОЛС МТС)	
397	648489.56	2511810.18
398	648486.93	2511822.01
399	648478.43	2511833.21
400	648459.09	2511858.71
401	648468.27	2511843.71
402	648476.39	2511830.47
403	648483.26	2511820.31
397	648489.56	2511810.18
№33	ЛЭП ВЛ35 Цигломень	

570	649079.90	2511008.17
571	649079.95	2511199.16
572	649043.14	2511206.36
573	649042.91	2511051.68
574	649050.39	2511042.74
575	649070.90	2511018.21
570	649079.90	2511008.17
432	649063.14	2511177.79
433	649063.14	2511181.54
434	649059.39	2511181.54
435	649059.42	2511177.79
432	649063.14	2511177.79
№34	Газопровод	
80	648389.31	2514662.21
81	648271.38	2514659.29
79	648271.83	2514653.32
78	648389.36	2514656.20
80	648389.31	2514662.21
№35	Газопровод	
76	649311.80	2510795.68
77	649365.11	2510863.61
83	649360.07	2510866.87
82	649307.11	2510799.36
76	649311.80	2510795.68
№36	Газопровод	
90	650486.66	2509960.35
91	650416.06	2509925.26
92	650419.07	2509919.91
93	650489.31	2509954.88
90	650486.66	2509960.35

Перечень координат характерных точек границ зоны планируемого размещения линейного объекта		
<i>«Строительство и реконструкция автомобильной дороги М-8 «Холмогоры» от Москвы через Ярославль, Вологду до Архангельска. Реконструкция автомобильной дороги М-8 «Холмогоры» Москва - Ярославль - Вологда - Архангельск, подъезд к городу Северодвинск на участке км 0+700 - км 13+000, Архангельская область»</i>		
Система координат МСК - 29		
Обозначение характерных точек	Координаты, м	
	X	Y
1	648443.91	2519952.51
2	648443.06	2519957.15
3	648435.31	2519955.70
4	648406.15	2519975.71
5	648396.25	2520028.92
6	648395.35	2520033.76
7	648385.83	2520084.85
8	648384.91	2520089.83
9	648377.16	2520131.42
10	648376.64	2520134.25
11	648375.37	2520135.42
12	648345.16	2520163.22
13	648342.21	2520165.94
14	648323.44	2520182.68
15	648319.65	2520184.42
16	648288.58	2520198.66
17	648284.34	2520200.60
18	648237.27	2520222.18
19	648233.44	2520223.94
20	648223.44	2520228.53
21	648219.41	2520230.37
22	648186.75	2520245.34
23	648185.04	2520206.55
24	648172.94	2520206.05
25	648143.08	2520204.82
26	648137.94	2520204.61
27	648130.50	2520204.30
28	648128.06	2520247.75
29	648050.14	2520184.55

30	648040.56	2520178.08
31	648015.90	2520161.42
32	648006.86	2520155.96
33	647973.23	2520116.82
34	647963.06	2520059.35
35	647962.02	2520053.51
36	647951.79	2519995.71
37	647950.75	2519989.86
38	647944.78	2519951.63
39	647888.53	2519917.02
40	647885.57	2519913.56
41	647883.28	2519915.52
42	647876.44	2519917.71
43	647874.19	2519905.01
44	647872.45	2519895.18
45	647869.82	2519880.29
46	647930.10	2519870.30
47	647970.03	2519863.35
48	648015.07	2519857.74
49	648039.23	2519856.81
50	648071.67	2519857.19
51	648071.73	2519860.12
52	648077.72	2519859.99
53	648077.66	2519857.26
54	648082.49	2519857.32
55	648120.08	2519819.16
56	648130.87	2519805.15
57	648132.05	2519729.38
58	648132.16	2519722.19
59	648140.66	2519716.09
60	648159.62	2519721.66
61	648172.83	2519724.17
62	648182.93	2519726.29
63	648188.64	2519738.72
64	648191.93	2519741.17
65	648203.64	2519749.87
66	648211.79	2519752.50
67	648215.05	2519753.53
68	648215.00	2519760.41
69	648214.20	2519873.21
70	648237.70	2519888.76
71	648274.85	2519896.40
72	648311.48	2519900.85
73	648341.03	2519908.03

Приложение 9

74	648368.49	2519917.63
75	648367.90	2519921.35
76	648374.80	2519922.35
77	648373.40	2519929.76
78	648402.59	2519935.30
79	648401.33	2519941.33
80	648401.18	2519941.94
1	648443.91	2519952.51
81	648219.56	2519235.61
82	648219.46	2519272.49
83	648219.09	2519374.25
84	648217.81	2519453.68
85	648214.09	2519461.41
86	648217.31	2519461.25
87	648216.67	2519503.45
88	648213.27	2519508.45
89	648215.92	2519508.73
90	648215.80	2519522.60
91	648212.39	2519707.03
92	648212.27	2519712.13
93	648210.52	2519711.73
94	648192.48	2519706.71
95	648184.36	2519704.75
96	648175.90	2519706.15
97	648172.77	2519706.67
98	648159.87	2519706.14
99	648150.01	2519703.24
100	648141.28	2519694.88
101	648135.59	2519689.43
102	648135.70	2519682.77
103	648142.55	2519235.43
104	648143.17	2519215.19
105	648155.90	2519213.66
106	648166.19	2519208.75
107	648170.32	2519207.19
108	648180.81	2519207.34
109	648191.25	2519211.18
110	648196.58	2519215.51
111	648207.84	2519224.67
112	648215.28	2519231.33
81	648219.56	2519235.61
113	648137.21	2518585.62

114	648130.37	2518585.72
115	648130.33	2518579.54
116	648137.17	2518579.43
113	648137.21	2518585.62
117	648233.00	2518339.80
118	648231.00	2518339.85
119	648230.95	2518337.85
120	648232.95	2518337.80
117	648233.00	2518339.80
121	648390.15	2514555.78
122	648390.14	2514558.11
123	648389.73	2514608.46
124	648389.15	2514681.70
125	648387.83	2514705.92
126	648385.38	2514736.64
127	648373.09	2514834.98
128	648335.10	2515104.28
129	648328.05	2515158.60
130	648325.38	2515181.78
131	648322.23	2515209.08
132	648318.52	2515255.50
133	648310.10	2515377.13
134	648306.86	2515423.88
869	648323.84	2515429.82
135	648335.32	2515433.83
136	648350.58	2515465.64
137	648353.39	2515471.50
138	648366.84	2515470.89
139	648367.58	2515487.26
140	648368.10	2515498.70
141	648368.47	2515506.86
142	648364.86	2515507.02
143	648350.92	2515507.65
144	648297.55	2515559.67
145	648283.42	2515784.25
146	648281.64	2515819.27
147	648279.98	2515854.30
148	648278.45	2515889.33
149	648277.04	2515924.37
150	648275.75	2515959.41
151	648274.59	2515994.46
152	648273.07	2516047.03

Приложение 9

153	648271.16	2516134.67
154	648267.21	2516366.51
155	648266.38	2516401.16
156	648264.38	2516401.16
157	648264.38	2516403.16
158	648266.38	2516403.16
159	648266.22	2516423.34
160	648264.72	2516500.77
161	648264.11	2516540.72
162	648263.78	2516596.36
163	648264.81	2516655.97
164	648274.81	2517011.94
165	648274.77	2517073.64
166	648273.66	2517126.51
167	648272.60	2517149.19
168	648272.12	2517159.64
169	648269.57	2517214.56
170	648266.13	2517269.89
171	648264.76	2517292.05
172	648250.02	2517529.11
173	648249.18	2517554.03
174	648249.01	2517559.15
175	648244.61	2517690.18
176	648241.15	2517940.40
177	648241.08	2517945.02
178	648237.50	2518204.46
179	648272.89	2518255.91
180	648274.88	2518258.80
181	648290.30	2518263.29
182	648303.14	2518268.30
183	648326.94	2518279.55
184	648348.67	2518290.33
185	648345.62	2518296.48
186	648343.62	2518300.51
187	648332.67	2518322.58
188	648310.94	2518311.80
189	648285.29	2518299.86
190	648280.76	2518303.55
191	648273.82	2518309.20
192	648259.19	2518321.11
193	648257.17	2518322.75
194	648235.57	2518340.45
195	648234.36	2518401.37
196	648226.70	2518901.48

197	648237.25	2518913.66
198	648244.64	2518957.47
199	648246.70	2518969.66
200	648245.82	2518979.51
201	648245.11	2518998.17
202	648240.04	2518999.69
203	648241.93	2519050.15
204	648243.11	2519050.15
205	648242.28	2519071.70
206	648240.95	2519082.27
207	648223.82	2519082.00
208	648222.98	2519133.69
872	648223.09	2519154.82
209	648223.10	2519156.73
210	648217.74	2519153.25
211	648198.74	2519144.51
212	648181.92	2519140.24
213	648171.45	2519136.91
214	648168.52	2519138.27
215	648156.78	2519140.85
216	648144.43	2519136.90
217	648144.77	2519115.46
218	648151.66	2518682.78
219	648148.62	2518678.81
220	648103.97	2518620.47
221	648076.76	2518613.55
222	648077.22	2518611.74
223	648078.61	2518606.29
224	648084.03	2518584.97
225	648084.03	2518584.96
226	648085.63	2518578.66
227	648089.94	2518579.76
228	648104.53	2518583.47
229	648138.03	2518557.83
230	648153.76	2518545.79
231	648157.39	2518284.59
232	648156.96	2518260.55
233	648157.44	2518208.98
234	648162.63	2517819.87
235	648166.49	2517547.66
236	648161.65	2517436.08
237	648158.47	2517250.87
238	648157.85	2517226.82
239	648157.23	2517206.27

Приложение 9

240	648156.43	2517158.36
241	648156.30	2517150.38
242	648156.27	2517148.66
243	648156.03	2517134.66
244	648162.32	2517032.67
245	648162.46	2517025.46
246	648161.68	2516944.96
247	648175.17	2516720.36
248	648180.93	2516654.51
249	648184.03	2516594.98
250	648185.62	2516539.36
251	648189.66	2516139.70
252	648189.11	2516067.26
253	648189.59	2516026.54
254	648192.11	2515959.23
255	648194.61	2515896.11
256	648196.49	2515852.52
257	648199.72	2515786.02
258	648203.36	2515720.64
259	648206.76	2515666.21
260	648210.05	2515616.74
261	648212.97	2515572.86
262	648169.09	2515529.59
263	648168.32	2515514.06
873	648167.94	2515509.68
874	648167.55	2515505.03
875	648167.25	2515501.00
264	648165.81	2515484.26
265	648174.55	2515483.53
266	648227.09	2515429.37
267	648228.22	2515410.44
268	648238.19	2515244.66
269	648241.75	2515204.23
270	648244.30	2515163.01
271	648248.28	2515094.80
272	648262.10	2514808.01
273	648263.43	2514782.21
274	648264.88	2514756.42
275	648266.45	2514730.63
276	648268.13	2514704.85
277	648269.92	2514679.08
278	648271.83	2514653.32
279	648273.85	2514627.56
280	648275.99	2514601.82

281	648278.25	2514576.08
282	648283.36	2514516.40
283	648286.06	2514472.29
284	648286.92	2514441.96
285	648286.55	2514396.44
286	648284.17	2514350.98
287	648279.81	2514305.67
288	648273.45	2514260.60
289	648261.91	2514201.02
290	648246.90	2514142.22
291	648238.11	2514113.17
292	648228.47	2514084.40
293	648204.48	2514030.92
294	648213.48	2514026.44
295	648209.09	2514017.63
296	648200.01	2514022.31
297	648181.08	2513975.82
298	648171.14	2513952.03
299	648132.33	2513870.33
300	648141.33	2513865.84
301	648136.94	2513857.04
302	648127.86	2513861.72
303	648100.58	2513799.63
304	648107.75	2513796.82
305	648104.94	2513789.65
306	648097.77	2513792.46
307	648089.18	2513780.30
308	648078.87	2513765.27
309	648077.73	2513763.61
310	648083.98	2513748.60
311	648084.57	2513745.56
312	648085.58	2513737.42
313	648086.96	2513733.99
314	648090.13	2513729.51
315	648097.28	2513722.82
316	648101.95	2513719.36
317	648105.63	2513716.64
318	648117.37	2513706.44
319	648122.84	2513702.63
320	648128.53	2513698.22
321	648139.73	2513693.64
322	648142.55	2513693.24
323	648150.06	2513711.05
324	648151.32	2513714.05

Приложение 9

325	648158.08	2513730.06
326	648194.57	2513809.99
327	648200.00	2513816.89
328	648207.63	2513834.07
329	648228.68	2513814.08
330	648243.64	2513799.26
331	648244.10	2513795.15
332	648248.04	2513772.79
333	648250.54	2513758.65
334	648250.42	2513755.14
335	648242.42	2513688.19
336	648218.05	2513665.08
337	648213.87	2513670.70
338	648203.01	2513662.63
339	648226.26	2513629.34
340	648263.48	2513582.98
341	648273.50	2513590.42
342	648269.33	2513596.04
343	648274.45	2513631.07
344	648285.72	2513639.44
345	648287.80	2513640.99
346	648313.12	2513659.79
347	648314.38	2513696.51
348	648314.50	2513699.98
349	648314.89	2513711.46
350	648315.75	2513736.62
351	648316.98	2513774.22
352	648317.15	2513777.31
353	648319.13	2513835.01
354	648319.53	2513848.05
355	648319.69	2513851.22
356	648319.23	2513851.63
357	648319.75	2513852.88
358	648320.76	2513878.76
359	648321.52	2513904.64
360	648321.42	2513907.47
361	648308.46	2513918.81
362	648293.35	2513931.98
363	648278.07	2513945.32
364	648263.00	2513958.86
365	648267.72	2513969.50
366	648268.81	2513971.94
367	648277.28	2513991.02
368	648286.55	2514010.76

369	648299.64	2514045.96
370	648321.12	2514103.81
371	648329.84	2514130.40
372	648340.86	2514167.25
373	648346.90	2514189.09
374	648350.98	2514205.28
375	648358.20	2514235.06
376	648360.72	2514245.93
377	648360.54	2514246.08
378	648361.15	2514248.71
379	648362.71	2514256.66
380	648372.37	2514308.70
381	648374.10	2514319.72
382	648374.54	2514322.52
383	648381.75	2514376.52
384	648382.97	2514386.81
385	648384.11	2514399.18
386	648384.36	2514402.13
387	648386.43	2514427.46
388	648388.63	2514466.93
389	648389.63	2514504.78
390	648389.95	2514516.83
391	648390.05	2514532.63
392	648390.06	2514544.21
121	648390.15	2514555.78
393	648418.17	2512101.43
394	648418.10	2512102.40
395	648417.93	2512103.77
396	648417.32	2512105.30
397	648415.06	2512108.33
398	648410.60	2512112.71
399	648408.78	2512114.22
400	648408.17	2512116.09
401	648408.11	2512118.16
402	648408.64	2512122.51
403	648409.95	2512126.55
404	648410.95	2512128.21
405	648401.60	2512147.10
406	648362.41	2512226.25
407	648319.87	2512309.31
408	648292.51	2512374.03
409	648229.04	2512514.94
410	648207.86	2512551.61

Приложение 9

411	648184.13	2512596.64
412	648162.92	2512634.78
413	648133.40	2512684.91
414	648115.64	2512714.16
415	648101.34	2512738.07
416	648081.64	2512779.15
417	648046.69	2512851.41
418	648033.74	2512878.17
419	648037.72	2512881.44
420	648024.95	2512908.27
421	648008.26	2512943.60
422	647992.31	2512980.26
423	647984.60	2513020.18
424	647980.95	2513062.29
425	647976.57	2513105.30
426	647974.64	2513148.50
427	647975.17	2513191.73
428	647977.59	2513228.85
429	647979.80	2513246.06
430	647983.40	2513274.09
431	647984.03	2513278.99
432	647990.41	2513276.15
433	648001.50	2513271.20
434	648004.78	2513269.74
435	648007.04	2513283.44
436	648008.27	2513288.93
437	648009.52	2513295.85
438	648010.90	2513303.44
439	648012.55	2513312.64
440	648013.13	2513315.66
441	648006.88	2513315.14
442	647997.10	2513318.18
443	647993.37	2513327.20
444	647997.75	2513336.50
445	648004.82	2513373.07
446	648007.73	2513383.05
447	648009.19	2513387.61
448	648012.86	2513390.32
449	648008.65	2513397.13
450	648013.73	2513400.84
451	648014.08	2513402.85
452	648021.53	2513424.03
453	648025.25	2513433.29
454	648035.57	2513458.97

455	648058.67	2513512.43
456	648069.23	2513536.33
457	648067.93	2513540.67
458	648067.66	2513548.88
459	648069.30	2513560.76
460	648070.87	2513576.29
461	648069.81	2513581.63
462	648067.01	2513591.41
463	648060.93	2513600.82
464	648055.35	2513606.41
465	648047.47	2513613.75
466	648046.34	2513614.62
467	648040.34	2513615.98
468	648021.76	2513615.44
469	648011.64	2513595.14
470	648005.17	2513582.15
471	648010.04	2513580.24
472	648007.17	2513573.09
473	648001.71	2513575.23
474	647994.35	2513560.46
475	647964.25	2513492.98
476	647946.04	2513447.62
477	647938.37	2513426.29
478	647931.25	2513404.76
479	647924.69	2513383.06
480	647918.67	2513361.20
481	647913.22	2513339.20
482	647909.81	2513324.07
483	647864.64	2513303.07
484	647857.13	2513299.58
485	647845.34	2513323.12
486	647841.93	2513324.59
487	647843.39	2513328.05
488	647838.12	2513342.99
489	647828.44	2513338.75
490	647805.15	2513328.55
491	647822.03	2513290.00
492	647813.15	2513274.50
493	647804.96	2513273.45
494	647806.98	2513257.80
495	647807.62	2513252.87
870	647808.00	2513250.06
496	647809.57	2513237.74
871	647816.37	2513238.15

Приложение 9

497	647845.80	2513241.66
498	647883.72	2513198.19
499	647882.07	2513159.96
500	647880.79	2513128.93
501	647881.83	2513098.46
502	647884.33	2513068.27
503	647887.17	2513040.32
504	647888.94	2513022.91
505	647890.70	2513010.85
506	647891.19	2513007.51
507	647892.47	2513001.81
508	647898.61	2512964.32
509	647899.78	2512958.97
510	647906.76	2512930.35
511	647913.67	2512901.92
512	647914.10	2512898.29
513	647916.62	2512888.58
514	647930.36	2512844.94
515	647931.88	2512840.87
516	647932.84	2512838.29
517	647940.75	2512815.19
518	647946.39	2512801.90
519	647951.00	2512791.22
520	647952.87	2512788.28
521	647968.22	2512754.11
522	647983.57	2512720.06
523	647984.92	2512716.38
524	647995.56	2512694.25
525	647998.36	2512688.09
526	648002.90	2512678.90
527	648005.23	2512674.04
528	648038.79	2512605.39
529	648073.29	2512536.78
530	648093.95	2512498.86
531	648121.12	2512452.50
532	648131.23	2512435.63
533	648137.18	2512439.16
534	648139.74	2512434.86
535	648134.05	2512431.52
536	648151.38	2512402.93
537	648164.43	2512380.82
538	648188.98	2512343.99
539	648206.43	2512317.78
540	648250.56	2512248.35

541	648259.48	2512232.45
542	648318.77	2512119.63
543	648329.12	2512097.69
544	648337.37	2512098.91
545	648340.80	2512099.56
546	648343.79	2512100.38
547	648347.80	2512101.56
548	648354.16	2512103.42
549	648356.06	2512103.99
550	648358.65	2512104.04
551	648359.97	2512103.19
552	648361.63	2512101.99
553	648366.35	2512097.12
554	648371.19	2512091.39
555	648376.21	2512088.46
556	648380.72	2512087.27
557	648382.18	2512087.05
558	648384.39	2512086.91
559	648384.39	2512087.00
560	648386.26	2512087.03
561	648387.26	2512087.39
562	648388.42	2512087.92
563	648398.36	2512092.15
876	648065.98	2513592.95
564	648404.00	2512096.04
565	648406.92	2512097.78
566	648407.76	2512098.11
567	648407.98	2512098.21
568	648408.17	2512098.21
569	648408.61	2512098.18
570	648409.33	2512098.30
571	648412.94	2512098.56
572	648414.87	2512099.01
573	648416.86	2512099.75
574	648417.86	2512100.53
393	648418.17	2512101.43
575	648441.21	2511918.46
576	648434.11	2511921.44
577	648431.13	2511914.34
578	648438.23	2511911.36
575	648441.21	2511918.46
579	649063.14	2511177.79

Приложение 9

580	649063.14	2511181.54
581	649059.39	2511181.54
582	649059.42	2511177.79
579	649063.14	2511177.79
583	650691.65	2509019.32
584	650679.71	2509116.57
585	650677.39	2509128.79
586	650668.12	2509178.58
587	650663.72	2509204.50
588	650657.50	2509245.34
589	650648.10	2509310.31
590	650641.63	2509348.70
591	650633.67	2509391.32
592	650621.14	2509452.34
593	650601.81	2509534.52
594	650589.85	2509590.41
595	650629.95	2509634.79
596	650631.51	2509651.15
597	650633.37	2509670.63
598	650623.23	2509671.60
599	650564.01	2509725.45
600	650555.98	2509763.66
601	650549.53	2509790.86
602	650545.93	2509804.73
603	650535.60	2509840.04
604	650523.74	2509874.87
605	650510.36	2509909.14
606	650495.86	2509941.32
607	650479.17	2509975.75
608	650461.41	2510007.97
609	650458.80	2510012.27
610	650451.23	2510024.67
611	650447.03	2510031.55
612	650442.26	2510039.38
613	650421.75	2510069.93
614	650399.92	2510099.54
615	650376.82	2510128.17
616	650352.48	2510155.75
617	650327.53	2510180.90
618	650300.30	2510207.60
619	650272.55	2510231.76
620	650257.96	2510243.63
621	650212.35	2510277.82

622	650158.45	2510315.08
623	649868.01	2510512.74
624	649785.52	2510581.59
625	649771.22	2510593.53
626	649751.78	2510614.69
627	649726.96	2510649.69
628	649700.74	2510689.16
629	649696.17	2510709.00
630	649696.98	2510725.89
631	649696.28	2510742.06
632	649702.12	2510761.63
633	649703.07	2510765.86
634	649709.93	2510777.23
635	649714.96	2510784.65
636	649731.21	2510807.52
637	649730.46	2510808.01
638	649734.47	2510812.11
639	649741.54	2510822.26
640	649757.02	2510845.83
641	649777.23	2510899.44
642	649765.56	2510907.40
643	649742.48	2510923.13
644	649732.79	2510929.72
645	649691.48	2510889.88
646	649688.20	2510886.71
647	649666.52	2510861.67
648	649663.78	2510863.35
649	649659.93	2510857.27
650	649656.56	2510851.99
651	649652.14	2510845.26
652	649649.66	2510841.70
653	649619.41	2510804.04
654	649602.74	2510791.70
655	649577.71	2510784.50
656	649560.45	2510784.57
657	649532.71	2510787.71
658	649466.50	2510804.48
659	649440.42	2510816.67
660	649322.50	2510890.28
661	649304.96	2510904.48
662	649278.37	2510926.75
663	649252.23	2510949.55
664	649226.56	2510972.88
665	649201.37	2510996.72

Приложение 9

666	649188.96	2511008.83
667	649164.50	2511033.43
668	649140.55	2511058.52
669	649117.11	2511084.09
670	649097.87	2511105.89
671	649094.12	2511120.90
672	649108.68	2511169.59
673	649141.31	2511188.90
674	649133.20	2511202.61
675	649122.98	2511219.88
676	649085.96	2511197.98
677	649012.67	2511212.32
678	648992.32	2511240.17
679	648983.50	2511252.39
680	648970.31	2511270.77
681	648740.96	2511590.61
682	648760.10	2511644.25
683	648761.24	2511644.15
684	648762.72	2511648.26
685	648773.08	2511647.31
686	648776.10	2511679.98
687	648736.31	2511680.90
688	648661.12	2511701.95
689	648625.05	2511752.25
690	648614.50	2511766.98
691	648602.80	2511783.39
692	648572.40	2511827.17
693	648562.29	2511842.36
694	648541.35	2511875.18
695	648524.10	2511903.76
696	648515.72	2511918.19
697	648507.51	2511932.72
698	648499.46	2511947.33
699	648491.59	2511962.05
700	648486.43	2511971.90
701	648465.04	2512014.56
702	648449.34	2512047.62
703	648439.04	2512069.30
704	648436.41	2512069.11
705	648432.02	2512069.35
706	648428.36	2512070.53
707	648424.77	2512072.28
708	648418.77	2512074.59
709	648415.57	2512075.49

710	648413.84	2512075.83
711	648412.89	2512075.95
712	648412.14	2512075.82
713	648410.69	2512075.41
714	648407.93	2512074.10
715	648407.23	2512073.76
716	648396.51	2512070.80
717	648388.65	2512069.04
718	648380.78	2512066.91
719	648379.34	2512065.22
720	648378.65	2512062.15
721	648378.98	2512059.52
722	648380.57	2512056.47
723	648381.59	2512054.29
724	648381.91	2512053.35
725	648382.18	2512052.56
726	648382.15	2512051.73
727	648381.93	2512050.58
728	648381.24	2512046.85
729	648380.04	2512043.41
730	648379.01	2512040.86
731	648378.71	2512039.20
732	648378.02	2512038.38
733	648377.57	2512038.46
734	648377.18	2512038.83
735	648376.55	2512039.14
736	648375.94	2512039.31
737	648374.65	2512039.87
738	648370.81	2512040.74
739	648365.80	2512041.91
740	648376.33	2512018.37
741	648394.45	2511977.89
742	648410.96	2511937.66
743	648425.11	2511913.80
744	648434.20	2511898.31
745	648450.05	2511873.80
746	648459.11	2511858.72
747	648468.27	2511843.71
748	648476.39	2511830.47
749	648502.56	2511789.10
750	648520.70	2511761.75
751	648538.29	2511734.87
752	648519.11	2511687.78
753	648516.77	2511687.86

Приложение 9

754	648516.38	2511676.96
755	648516.25	2511673.12
756	648515.69	2511656.97
757	648515.47	2511650.88
758	648542.39	2511650.79
877	648553.18	2511647.29
759	648576.45	2511639.70
760	648619.12	2511625.82
761	648641.49	2511594.66
762	648733.77	2511466.40
763	648820.40	2511345.92
764	648873.52	2511271.24
765	648906.51	2511224.87
766	648930.81	2511190.26
767	648944.43	2511171.03
768	648934.42	2511102.76
769	648926.58	2511097.00
770	648933.56	2511087.52
771	648939.06	2511080.03
772	648939.08	2511080.01
773	648947.92	2511068.00
774	648949.73	2511067.55
775	648968.86	2511054.39
776	648971.80	2511056.54
777	648971.82	2511056.52
778	648980.08	2511050.95
779	648983.43	2511055.92
780	649032.19	2511063.79
781	649038.53	2511056.80
782	649039.81	2511055.39
783	649050.39	2511042.74
784	649070.90	2511018.21
785	649092.59	2510994.03
786	649133.85	2510952.93
787	649159.94	2510927.72
788	649173.18	2510915.32
789	649213.64	2510878.93
790	649241.21	2510855.36
791	649268.97	2510832.01
792	649292.25	2510812.23
793	649387.53	2510731.59
794	649414.61	2510701.26
795	649440.38	2510663.46
796	649457.51	2510638.91

797	649468.18	2510610.89
798	649469.07	2510584.42
799	649461.35	2510557.92
800	649438.18	2510519.42
801	649411.13	2510477.05
802	649376.80	2510417.49
803	649388.77	2510409.28
804	649417.21	2510389.77
805	649429.75	2510381.16
806	649472.74	2510435.25
807	649487.50	2510456.01
808	649502.41	2510476.26
809	649513.08	2510491.61
810	649526.51	2510508.55
811	649538.50	2510520.08
812	649557.37	2510531.52
813	649573.99	2510536.75
814	649589.27	2510538.12
815	649612.40	2510535.60
816	649656.71	2510524.54
817	649699.58	2510514.14
818	649721.07	2510502.04
819	649822.02	2510443.34
820	649864.33	2510422.53
821	649871.74	2510419.49
822	649952.12	2510359.72
823	650114.29	2510250.18
824	650163.22	2510215.40
825	650187.24	2510197.62
826	650207.46	2510182.66
827	650222.31	2510171.44
828	650251.54	2510152.34
829	650258.50	2510146.03
830	650283.33	2510114.68
831	650294.76	2510102.54
832	650327.44	2510064.68
833	650358.43	2510025.21
878	648644.16	2511590.92
834	650383.92	2509982.45
835	650421.05	2509916.30
836	650430.32	2509893.86
837	650436.55	2509880.52
838	650442.96	2509863.11
839	650448.72	2509847.46

Приложение 9

840	650454.48	2509831.81
841	650460.24	2509816.17
842	650464.83	2509800.21
843	650468.88	2509784.05
844	650473.76	2509764.59
845	650479.08	2509743.39
846	650494.03	2509669.81
847	650509.40	2509589.60
848	650514.15	2509563.76
849	650522.50	2509508.05
850	650532.09	2509444.12
851	650538.85	2509404.66
852	650544.78	2509370.70
853	650557.64	2509307.82
854	650562.22	2509285.68
855	650574.70	2509232.18
856	650585.23	2509185.13
857	650597.75	2509124.68
858	650608.82	2509074.26
859	650621.10	2509022.07
860	650625.30	2509007.46
861	650640.95	2509011.09
862	650657.79	2509015.00
863	650667.26	2509016.24
864	650675.09	2509017.22
583	650691.65	2509019.32
865	650546.00	2509455.28
866	650544.44	2509462.81
867	650536.91	2509461.25
868	650538.48	2509453.72
865	650546.00	2509455.28

Приложение 10

Перечень координат характерных точек границ придорожных полос, подлежащих установлению		
«Строительство и реконструкция автомобильной дороги М-8 «Холмогоры» от Москвы через Ярославль, Вологду до Архангельска. Реконструкция автомобильной дороги М-8 «Холмогоры» Москва - Ярославль - Вологда - Архангельск, подъезд к городу Северодвинск на участке км 0+700 - км 13+000, Архангельская область»		
1	647857.13	2513299.58
2	647864.64	2513303.07
3	647909.81	2513324.07
4	647913.22	2513339.20
5	647918.67	2513361.20
6	647924.69	2513383.06
7	647931.25	2513404.76
8	647938.37	2513426.29
9	647946.04	2513447.62
10	647964.25	2513492.98
11	647994.35	2513560.46
12	648001.71	2513575.23
13	648007.17	2513573.09
14	648010.04	2513580.24
15	648005.17	2513582.15
16	648011.64	2513595.14
17	648021.76	2513615.44
18	647953.53	2513646.59
19	647936.94	2513613.30
20	647941.81	2513611.39
21	647938.94	2513604.24
22	647933.48	2513606.38
23	647926.12	2513591.61
24	647895.18	2513522.24
25	647875.93	2513474.29
26	647867.47	2513450.76
27	647859.75	2513427.40
28	647852.64	2513403.87
29	647846.11	2513380.17
30	647840.42	2513357.23
31	647838.12	2513342.99
32	647843.39	2513328.05
33	647841.93	2513324.59

34	647845.34	2513323.12
1	647857.13	2513299.58
35	647750.46	2513266.46
36	647804.96	2513273.45
37	647813.15	2513274.50
38	647822.03	2513290.00
39	647805.15	2513328.55
40	647796.63	2513348.00
41	647766.62	2513344.15
42	647738.18	2513294.52
35	647750.46	2513266.46
469	648068.18	2519213.99
470	648143.17	2519215.19
471	648142.55	2519235.43
472	648135.70	2519682.77
473	648135.59	2519689.43
474	648060.60	2519688.23
475	648060.71	2519681.58
476	648067.57	2519233.71
469	648068.18	2519213.99
477	648219.56	2519235.61
478	648294.55	2519236.81
479	648294.46	2519272.69
480	648294.09	2519374.99
481	648292.80	2519454.88
482	648289.08	2519462.61
483	648292.30	2519462.45
484	648291.66	2519504.65
485	648288.26	2519509.65
486	648290.91	2519509.93
487	648290.79	2519523.80
488	648287.38	2519708.23
489	648287.26	2519713.33
490	648212.27	2519712.13
491	648212.39	2519707.03
492	648215.80	2519522.60
493	648215.92	2519508.73
494	648213.27	2519508.45
495	648216.67	2519503.45
496	648217.31	2519461.25
497	648214.09	2519461.41

Приложение 10

498	648217.81	2519453.68
499	648219.09	2519374.25
500	648219.46	2519272.49
477	648219.56	2519235.61
501	648215.05	2519753.53
502	648290.04	2519754.51
503	648289.99	2519761.38
504	648289.56	2519822.64
505	648324.90	2519826.93
506	648326.38	2519827.29
507	648321.33	2519842.71
508	648311.48	2519900.85
509	648274.85	2519896.40
510	648237.70	2519888.76
511	648214.20	2519873.21
512	648215.00	2519760.41
501	648215.05	2519753.53
513	648057.17	2519720.99
514	648132.16	2519722.19
515	648132.05	2519729.38
516	648130.87	2519805.15
517	648120.08	2519819.16
518	648082.49	2519857.32
519	648077.66	2519857.26
520	648077.72	2519859.99
521	648071.73	2519860.12
522	648071.67	2519857.19
523	648039.23	2519856.81
524	648015.07	2519857.74
525	647970.03	2519863.35
526	647930.10	2519870.30
527	647869.82	2519880.29
528	647856.55	2519806.47
529	647917.54	2519796.36
530	647958.96	2519789.15
531	648009.36	2519782.96
532	648036.92	2519781.85
533	648051.48	2519781.93
534	648056.30	2519777.04
535	648057.06	2519728.21
513	648057.17	2519720.99

43	648260.80	2512066.73
44	648265.62	2512067.40
45	648329.12	2512097.69
46	648318.77	2512119.63
47	648259.48	2512232.45
48	648250.56	2512248.35
49	648206.43	2512317.78
50	648188.98	2512343.99
51	648164.43	2512380.82
52	648151.38	2512402.93
53	648134.05	2512431.52
54	648139.74	2512434.86
55	648137.18	2512439.16
56	648131.23	2512435.63
57	648121.12	2512452.50
58	648093.95	2512498.86
59	648073.29	2512536.78
60	648038.79	2512605.39
61	648005.23	2512674.04
62	648002.90	2512678.90
63	647998.36	2512688.09
64	647995.56	2512694.25
65	647984.92	2512716.38
66	647983.57	2512720.06
67	647968.22	2512754.11
68	647952.87	2512788.28
69	647951.00	2512791.22
70	647946.39	2512801.90
71	647940.75	2512815.19
72	647932.84	2512838.29
73	647931.88	2512840.87
74	647930.36	2512844.94
75	647916.62	2512888.58
76	647914.10	2512898.29
77	647913.67	2512901.92
78	647906.76	2512930.35
79	647899.78	2512958.97
80	647898.61	2512964.32
81	647892.47	2513001.81
82	647891.19	2513007.51
83	647890.70	2513010.85
84	647888.94	2513022.91
85	647887.17	2513040.32
86	647884.33	2513068.27

Приложение 10

87	647881.83	2513098.46
88	647880.79	2513128.93
89	647882.07	2513159.96
90	647883.72	2513198.19
91	647845.80	2513241.66
92	647816.37	2513238.15
93	647816.63	2513211.90
94	647846.39	2513108.21
95	647835.96	2513077.10
96	647858.03	2513019.00
97	647829.36	2513028.93
98	647812.34	2513034.88
99	647812.55	2513032.74
100	647814.49	2513013.70
101	647816.49	2513000.02
102	647817.39	2512993.83
103	647818.81	2512987.52
104	647824.92	2512950.24
105	647826.70	2512942.07
106	647833.90	2512912.58
107	647839.72	2512888.60
108	647840.22	2512884.39
109	647844.51	2512867.88
110	647859.41	2512820.54
111	647861.60	2512814.67
112	647862.20	2512813.06
113	647870.66	2512788.36
114	647877.44	2512772.39
115	647884.51	2512756.01
116	647886.68	2512752.60
117	647899.83	2512723.33
118	647914.09	2512691.70
119	647915.76	2512687.15
120	647927.62	2512662.48
121	647930.58	2512655.95
122	647935.46	2512646.08
123	647937.72	2512641.36
124	647971.60	2512572.07
125	648006.84	2512501.98
126	648028.56	2512462.13
127	648050.49	2512424.69
128	648056.56	2512414.33
129	648067.06	2512396.81
130	648073.01	2512400.34

131	648075.57	2512396.04
132	648069.88	2512392.70
133	648087.78	2512363.18
134	648105.90	2512333.40
135	648126.57	2512302.39
136	648143.56	2512276.88
137	648186.16	2512209.86
138	648193.57	2512196.65
139	648251.63	2512086.17
43	648260.80	2512066.73
140	648417.86	2512100.53
141	648485.56	2512132.81
142	648485.87	2512133.71
143	648485.80	2512134.68
144	648485.63	2512136.05
145	648485.02	2512137.58
146	648482.76	2512140.61
147	648478.30	2512144.99
148	648476.48	2512146.50
149	648475.87	2512148.37
150	648475.81	2512150.44
151	648476.34	2512154.79
152	648477.65	2512158.83
153	648478.65	2512160.49
154	648468.82	2512180.37
155	648429.40	2512259.99
156	648387.88	2512341.05
157	648361.25	2512404.04
158	648295.87	2512549.18
159	648273.53	2512587.86
160	648250.09	2512632.35
161	648228.02	2512672.04
162	648197.77	2512723.40
163	648179.88	2512752.87
164	648167.48	2512773.61
165	648146.84	2512816.22
166	648115.10	2512882.15
167	648103.31	2512906.20
168	648107.34	2512909.32
169	648106.90	2512910.22
170	648092.72	2512940.40
171	648090.92	2512944.20
172	648047.58	2512889.57

Приложение 10

173	648037.24	2512882.44
174	648037.72	2512881.44
175	648033.74	2512878.17
176	648046.69	2512851.41
177	648081.64	2512779.15
178	648101.34	2512738.07
179	648115.64	2512714.16
180	648133.40	2512684.91
181	648162.92	2512634.78
182	648184.13	2512596.64
183	648207.86	2512551.61
184	648229.04	2512514.94
185	648292.51	2512374.03
186	648319.87	2512309.31
187	648362.41	2512226.25
188	648401.60	2512147.10
189	648410.95	2512128.21
190	648409.95	2512126.55
191	648408.64	2512122.51
192	648408.11	2512118.16
193	648408.17	2512116.09
194	648408.78	2512114.22
195	648410.60	2512112.71
196	648415.06	2512108.33
197	648417.32	2512105.30
198	648417.93	2512103.77
199	648418.10	2512102.40
200	648418.17	2512101.43
140	648417.86	2512100.53
201	648077.73	2513763.61
202	648078.87	2513765.27
203	648089.18	2513780.30
204	648097.77	2513792.46
205	648104.94	2513789.65
206	648107.75	2513796.82
207	648100.58	2513799.63
208	648127.86	2513861.72
209	648136.94	2513857.04
210	648141.33	2513865.84
211	648132.33	2513870.33
212	648171.14	2513952.03
213	648181.08	2513975.82
214	648200.01	2514022.31

215	648209.09	2514017.63
216	648213.48	2514026.44
217	648204.48	2514030.92
218	648228.47	2514084.40
219	648238.11	2514113.17
220	648246.90	2514142.22
221	648261.91	2514201.02
222	648273.45	2514260.60
223	648279.81	2514305.67
224	648284.17	2514350.98
225	648286.55	2514396.44
226	648286.92	2514441.96
227	648286.06	2514472.29
228	648283.36	2514516.40
229	648278.25	2514576.08
230	648275.99	2514601.82
231	648273.85	2514627.56
232	648271.83	2514653.32
233	648269.92	2514679.08
234	648268.13	2514704.85
235	648266.45	2514730.63
236	648264.88	2514756.42
237	648263.43	2514782.21
238	648262.10	2514808.01
239	648248.28	2515094.80
240	648244.30	2515163.01
241	648241.75	2515204.23
242	648168.02	2515181.41
243	648169.43	2515158.51
244	648173.39	2515090.81
245	648187.19	2514804.27
246	648188.54	2514778.17
247	648190.01	2514752.04
248	648191.60	2514725.91
249	648193.30	2514699.81
250	648195.11	2514673.71
251	648197.05	2514647.62
252	648199.09	2514621.52
253	648201.26	2514595.43
254	648203.53	2514569.60
255	648208.56	2514510.91
256	648211.12	2514468.94
257	648211.91	2514441.20
258	648211.57	2514398.71

Приложение 10

259	648209.36	2514356.54
260	648205.31	2514314.51
261	648199.45	2514272.98
262	648188.70	2514217.44
263	648174.64	2514162.37
264	648167.46	2514138.35
265	648158.48	2514111.35
266	648135.88	2514061.24
267	648144.88	2514056.76
268	648140.49	2514047.95
269	648131.41	2514052.63
270	648112.85	2514006.96
271	648102.91	2513983.17
272	648064.10	2513901.48
273	648073.10	2513896.99
274	648068.71	2513888.19
275	648059.63	2513892.87
276	648032.35	2513830.78
277	648039.52	2513827.97
278	648036.71	2513820.80
279	648029.54	2513823.61
280	648020.95	2513811.45
281	648010.64	2513796.42
201	648077.73	2513763.61
363	648094.27	2515524.46
364	648169.09	2515529.59
365	648212.97	2515572.86
366	648210.05	2515616.74
367	648206.76	2515666.21
368	648203.36	2515720.64
369	648199.72	2515786.02
370	648196.49	2515852.52
371	648194.61	2515896.11
372	648192.11	2515959.23
373	648189.59	2516026.54
374	648189.11	2516067.26
375	648189.66	2516139.70
376	648185.62	2516539.36
377	648184.03	2516594.98
378	648180.93	2516654.51
379	648175.17	2516720.36
380	648161.68	2516944.96
381	648162.46	2517025.46

382	648162.32	2517032.67
383	648156.03	2517134.66
384	648156.27	2517148.66
385	648156.30	2517150.38
386	648156.43	2517158.36
387	648157.23	2517206.27
388	648157.85	2517226.82
389	648158.47	2517250.87
390	648161.65	2517436.08
391	648166.49	2517547.66
392	648162.63	2517819.87
393	648157.44	2518208.98
394	648156.96	2518260.55
395	648157.39	2518284.59
396	648153.76	2518545.79
397	648138.03	2518557.83
398	648104.53	2518583.47
399	648089.94	2518579.76
400	648085.63	2518578.66
401	648047.12	2518568.86
402	648078.77	2518544.64
403	648082.38	2518284.74
404	648081.95	2518260.87
405	648082.44	2518208.13
406	648087.64	2517818.87
407	648091.47	2517548.75
408	648086.68	2517438.35
409	648083.49	2517252.48
410	648082.88	2517228.92
411	648082.25	2517208.03
412	648081.44	2517159.61
413	648081.31	2517151.64
414	648081.28	2517149.97
415	648080.99	2517132.99
416	648087.36	2517029.63
417	648087.45	2517025.10
418	648086.66	2516943.07
419	648100.37	2516714.84
420	648106.10	2516649.29
421	648109.09	2516591.96
422	648110.63	2516537.91
423	648114.66	2516139.61
424	648114.11	2516067.10
425	648114.61	2516024.69

Приложение 10

426	648117.17	2515956.34
427	648119.67	2515893.01
428	648121.57	2515849.08
429	648124.82	2515782.12
430	648128.49	2515716.22
431	648131.92	2515661.38
432	648135.22	2515611.76
433	648138.14	2515567.88
363	648094.27	2515524.46
456	648004.07	2518595.06
457	648076.76	2518613.55
458	648103.97	2518620.47
459	648148.62	2518678.81
460	648151.66	2518682.78
461	648144.77	2519115.46
462	648144.43	2519136.90
463	648069.44	2519135.70
464	648069.78	2519114.27
465	648076.67	2518681.63
466	648073.63	2518677.66
467	648028.98	2518619.32
468	647999.80	2518611.90
456	648004.07	2518595.06
282	648372.96	2515506.66
283	648374.84	2515554.87
284	648375.06	2515588.69
285	648370.59	2515593.21
286	648358.30	2515788.51
287	648356.55	2515822.95
288	648354.90	2515857.71
289	648353.38	2515892.47
290	648351.98	2515927.26
291	648350.70	2515962.03
292	648349.55	2515996.78
293	648348.05	2516048.93
294	648346.20	2516133.84
295	648339.48	2516157.74
296	648320.44	2516283.22
297	648307.49	2516353.21
298	648299.47	2516470.68
299	648302.25	2516547.14
300	648335.55	2516682.50

301	648341.08	2516700.05
302	648349.81	2517010.91
303	648349.77	2517074.45
304	648348.62	2517129.05
305	648347.52	2517152.69
306	648347.04	2517163.08
307	648344.46	2517218.63
308	648340.99	2517274.54
309	648339.62	2517296.68
310	648324.94	2517532.70
311	648324.14	2517556.56
312	648323.97	2517561.64
313	648319.59	2517691.96
314	648316.14	2517941.49
315	648316.07	2517946.11
316	648312.82	2518181.62
317	648323.28	2518196.82
318	648336.48	2518201.10
319	648360.26	2518212.38
320	648382.00	2518223.14
321	648359.02	2518269.46
322	648332.95	2518263.54
323	648289.24	2518255.66
324	648272.89	2518255.91
325	648237.50	2518204.46
326	648241.08	2517945.02
327	648241.15	2517940.40
328	648244.61	2517690.18
329	648249.01	2517559.15
330	648249.18	2517554.03
331	648250.02	2517529.11
332	648264.76	2517292.05
333	648266.13	2517269.89
334	648269.57	2517214.56
335	648272.12	2517159.64
336	648272.60	2517149.19
337	648273.66	2517126.51
338	648274.77	2517073.64
339	648274.81	2517011.94
340	648264.81	2516655.97
341	648263.78	2516596.36
342	648264.11	2516540.72
343	648264.72	2516500.77
344	648266.22	2516423.34

Приложение 10

345	648266.38	2516403.16
346	648264.38	2516403.16
347	648264.38	2516401.16
348	648266.38	2516401.16
349	648267.21	2516366.51
350	648271.16	2516134.67
351	648273.07	2516047.03
352	648274.59	2515994.46
353	648275.75	2515959.41
354	648277.04	2515924.37
355	648278.45	2515889.33
356	648279.98	2515854.30
357	648281.64	2515819.27
358	648283.42	2515784.25
359	648297.55	2515559.67
360	648350.92	2515507.65
361	648364.86	2515507.02
362	648368.47	2515506.86
282	648372.96	2515506.66
434	648273.82	2518309.20
435	648305.28	2518328.92
436	648317.32	2518334.58
437	648325.44	2518339.71
438	648309.88	2518368.51
439	648309.37	2518402.52
440	648301.69	2518902.68
441	648312.25	2518914.86
442	648319.63	2518958.67
443	648321.69	2518970.86
444	648320.81	2518980.71
445	648320.24	2518995.69
446	648274.30	2518982.57
447	648245.82	2518979.51
448	648246.70	2518969.66
449	648244.64	2518957.47
450	648237.25	2518913.66
451	648226.70	2518901.48
452	648234.36	2518401.37
453	648235.57	2518340.45
454	648257.17	2518322.75
455	648259.19	2518321.11
434	648273.82	2518309.20

536	647885.57	2519913.56
537	647888.53	2519917.02
538	647944.78	2519951.63
539	647950.75	2519989.86
540	647951.79	2519995.71
541	647962.02	2520053.51
542	647963.06	2520059.35
543	647973.23	2520116.82
544	648006.86	2520155.96
545	648015.90	2520161.42
546	648040.56	2520178.08
547	648050.14	2520184.55
548	648128.06	2520247.75
549	648124.35	2520313.59
550	648123.45	2520321.65
551	648028.74	2520256.43
552	648013.28	2520247.94
553	647972.66	2520222.70
554	647958.49	2520213.28
555	647905.80	2520149.65
556	647889.21	2520072.43
557	647888.17	2520066.61
558	647877.97	2520008.98
559	647876.93	2520003.13
560	647870.93	2519969.66
561	647802.62	2519930.98
562	647876.44	2519917.71
563	647883.28	2519915.52
536	647885.57	2519913.56
564	648443.91	2519952.51
565	648513.46	2519969.63
566	648508.99	2519969.69
567	648479.83	2519989.70
568	648469.85	2520042.63
569	648469.05	2520047.77
570	648459.29	2520099.92
571	648458.07	2520105.57
572	648445.41	2520162.53
573	648444.57	2520165.89
574	648442.48	2520168.90
575	648396.00	2520218.16
576	648392.64	2520221.25
577	648368.44	2520242.68

Приложение 10

578	648362.83	2520245.75
579	648315.78	2520268.56
580	648309.13	2520271.39
581	648239.22	2520297.16
582	648234.53	2520298.93
583	648221.71	2520303.26
584	648217.08	2520305.08
585	648183.65	2520320.28
586	648183.61	2520319.02
587	648187.51	2520262.45
588	648186.75	2520245.34
589	648219.41	2520230.37
590	648223.44	2520228.53
591	648233.44	2520223.94
592	648237.27	2520222.18
593	648284.34	2520200.60
594	648288.58	2520198.66
595	648319.65	2520184.42
596	648323.44	2520182.68
597	648342.21	2520165.94
598	648345.16	2520163.22
599	648375.37	2520135.42
600	648376.64	2520134.25
601	648377.16	2520131.42
602	648384.91	2520089.83
603	648385.83	2520084.85
604	648395.35	2520033.76
605	648396.25	2520028.92
606	648406.15	2519975.71
607	648435.31	2519955.70
608	648443.06	2519957.15
564	648443.91	2519952.51

Условные обозначения

Категории земель

земли населенных пунктов

земли промышленности, энергетики, транспорта, связи, радиовещания, телевидения, информатики, земли для обеспечения космической деятельности, земли обороны, безопасности и земли иного специального назначения

земли сельскохозяйственного назначения

земли, в отношении которых в ЕГРН отсутствуют сведения о принадлежности к определенной категории земель

Границы

границы зоны планируемого размещения линейного объекта

красные линии, утвержденные в составе проекта планировки территории

линии отступа от красных линий

границы муниципального образования, населенного пункта

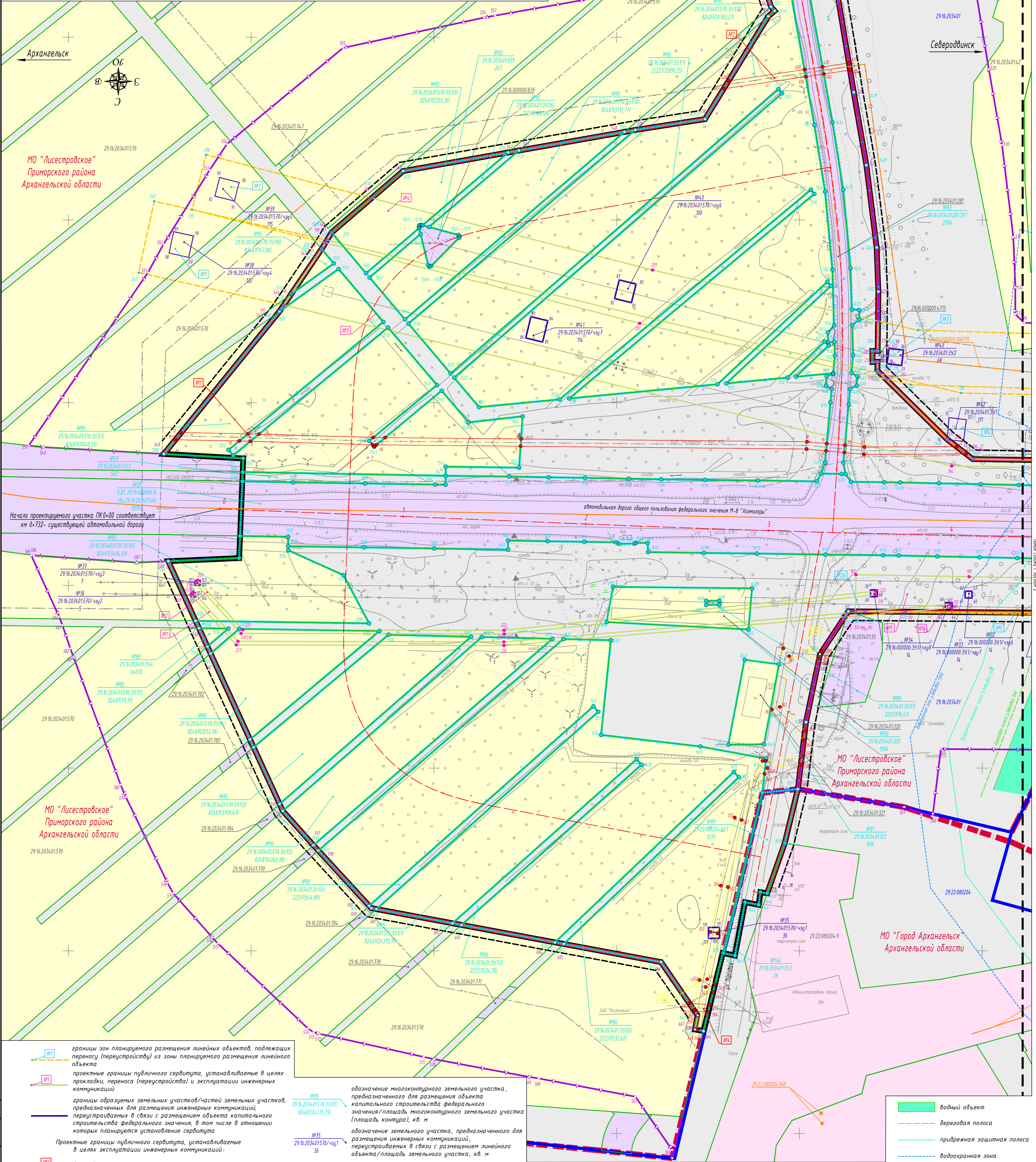
границы кадастрового квартала

границы земельных участков, сведения о которых, содержащиеся в ЕГРН, достаточны для определения их местоположения

границы земельных участков, предназначенных для размещения объекта капитального строительства федерального значения

контур сооружения, сведения о котором, содержащиеся в ЕГРН, достаточны для определения его местоположения

контур сооружения, сведения о котором, содержащиеся в ЕГРН, недостаточны для определения его местоположения



границы зон планируемого размещения линейных объектов, подлежащих переносу (перестройке) из зоны планируемого размещения линейного объекта

проектные границы публичного сервитута, устанавливаемые в целях прокладки, переноса (перестройки) и эксплуатации инженерных коммуникаций

границы образуемых земельных участков/частей земельных участков, предназначенных для размещения инженерных коммуникаций, переустройства в связи с размещением объекта капитального строительства федерального значения, в том числе в отношении которых планируется установление сервитута

Проектные границы публичного сервитута, устанавливаемые в целях эксплуатации инженерных коммуникаций:

Сети связи

ЛЭП 0.4кВ

границы придорожных полос, подлежащих установлению в связи с размещением объекта - автомобильной дороги общего пользования федерального значения

проектируемая ось автомобильной дороги

обозначение пикетов проектируемой автомобильной дороги

Надписи

обозначение границ территории, в отношении которой осуществляется подготовка проекта межевания

номер кадастрового квартала

кадастровый номер земельного участка

кадастровый номер сооружения

обозначение земельного участка, предназначенного для размещения объекта капитального строительства федерального значения / площадь земельного участка

МО "Город Архангельск" Архангельской области

29.22.090501

29.22.090501.11

29.00.000000.2

№81

29.16.2034.01.321

876

обозначение многоконтурного земельного участка, предназначенного для размещения объекта капитального строительства федерального значения / площадь многоконтурного земельного участка (площадь контура), кв. м

обозначение земельного участка, предназначенного для размещения инженерных коммуникаций, переустройства в связи с размещением линейного объекта / площадь земельного участка, кв. м

характерные точки границ земельных участков, предназначенных для размещения объекта капитального строительства федерального значения

характерные точки придорожных полос, подлежащих установлению в связи с размещением объекта - автомобильной дороги общего пользования федерального значения

характерные точки границ зон планируемого размещения линейных объектов, подлежащих переносу (перестройке) из зоны планируемого размещения линейного объекта

характерные точки проектных границ публичных сервитутов, устанавливаемых в целях прокладки, переноса (перестройки) и эксплуатации инженерных коммуникаций

характерные точки границ образуемых земельных участков/частей земельных участков, предназначенных для размещения инженерных коммуникаций, переустройства в связи с размещением объекта капитального строительства федерального значения, в том числе в отношении которых планируется установление сервитута

характерные точки проектных границ публичных сервитутов, устанавливаемых в целях эксплуатации инженерных коммуникаций

Примечание:

1. Система координат МСК - 29

2. Система высот Балтийская

3. В соответствии со ст. 26 Федерального закона от 08.11.2007 N 257-ФЗ ширина придорожной полосы устанавливается в размере 75 метров, считая от границы полосы отвода.

Конец проектируемого участка ПК 12+85.41 соответствует км 12+925 существующей с автомобильной дороги

Лист 17

Лист 16

Лист 15

Лист 14

Лист 13

Лист 12

Лист 11

Лист 10

Лист 9

Лист 8

Лист 7

Лист 6

Лист 5

Лист 4

Лист 3

Лист 2

Начало проектируемого участка ПК 0+00 соответствует км 0+732- существующей автомобильной дороги

ПМТ 04

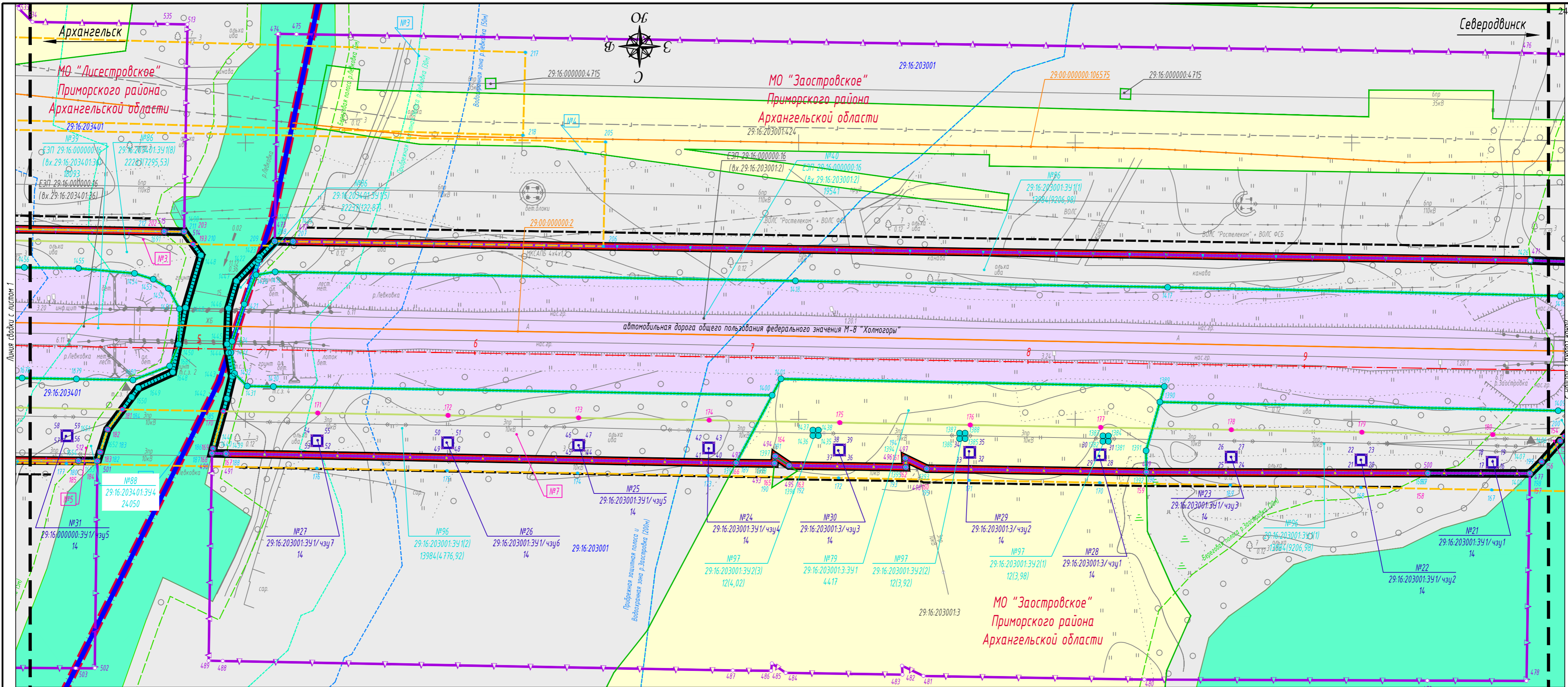
«Строительство и реконструкция автомобильной дороги М-8 «Холмогоры» от Москвы через Ярославль, Володу до Архангельска. Реконструкция автомобильной дороги М-8 «Холмогоры» Москва - Ярославль - Волода - Архангельск, подезд и городу Северодвинск на участке км 0+700 - км 13+000, Архангельская область»

Масштаб 1:1000

Чертеж межевания территории

000 Компания «ЛЕОН»

формат А16



Условные обозначения

Категории земель

- земли населенных пунктов
- земли промышленности, энергетики, транспорта, связи, радиовещания, телевидения, информатики, земли для обеспечения космической деятельности, земли обороны, безопасности и земли иного специального назначения
- земли сельскохозяйственного назначения
- земли, в отношении которых в ЕГРН отсутствуют сведения о принадлежности к определенной категории земель
- Границы
- границы зоны планируемого размещения линейного объекта
- красные линии, утвержденные в составе проекта планировки территории
- линии отступа от красных линий
- границы муниципального образования, населенного пункта
- границы кадастрового квартала
- границы земельных участков, сведения о которых, содержащиеся в ЕГРН, достаточны для определения их местоположения
- границы земельных участков, предназначенных для размещения объекта капитального строительства федерального значения
- контур сооружения, сведения о котором, содержащиеся в ЕГРН, достаточны для определения его местоположения



границы зон планируемого размещения линейных объектов, подлежащих переносу (перестройке) из зоны планируемого размещения линейного объекта



проектные границы публичного сервитута, устанавливаемые в целях прокладки, переноса (перестройки) и эксплуатации инженерных коммуникаций



границы образуемых земельных участков/частей земельных участков, предназначенных для размещения инженерных объектов, подлежащих реконструкции в связи с размещением объекта капитального строительства федерального значения, в том числе в отношении которых планируется установление сервитута



границы придорожных полос, подлежащих установлению в связи с размещением объекта - автомобильной дороги общего пользования федерального значения



проектируемая ось автомобильной дороги



обозначение пикетов проектируемой автомобильной дороги

Надписи

МО "Город Архангельск" Архангельской области

обозначение границ территории, в отношении которой осуществляется подготовка проекта межевания

29.22.090501

номер кадастрового квартала

29.22.090501.11

кадастровый номер земельного участка

29.00.000000.2

кадастровый номер сооружения

№81 29.16.2034.01.321 876

обозначение земельного участка, предназначенного для размещения объекта капитального строительства федерального значения / площадь земельного участка

№95 29.16.2034.01.570.39(1) 82487(24375,79)

обозначение многоконтурного земельного участка, предназначенного для размещения объекта капитального строительства федерального значения / площадь многоконтурного земельного участка (площадь контура), кв. м

характерные точки границ земельных участков, предназначенных для размещения объекта капитального строительства федерального значения

характерные точки придорожных полос, подлежащих установлению в связи с размещением объекта - автомобильной дороги общего пользования федерального значения

характерные точки границ зон планируемого размещения линейных объектов, подлежащих переносу (перестройке) из зоны планируемого размещения линейного объекта

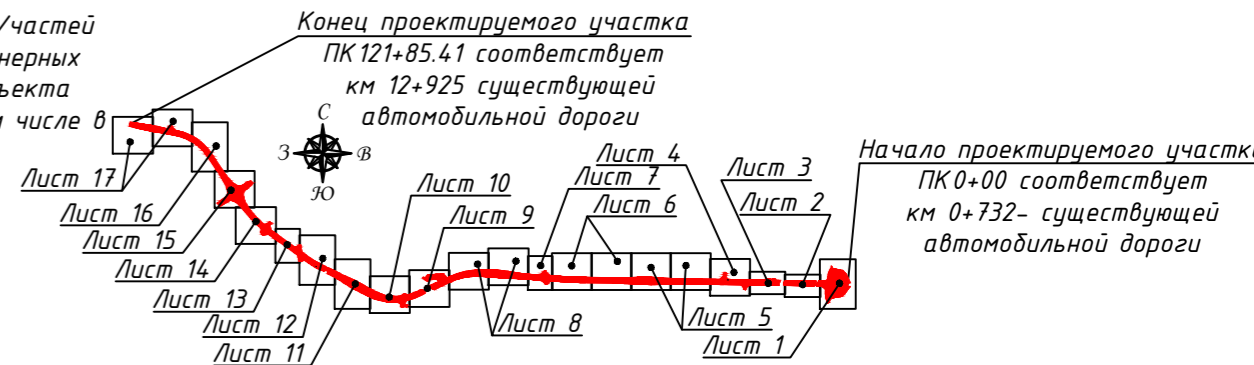
характерные точки проектных границ публичных сервитутов, устанавливаемых в целях прокладки, переноса (перестройки) и эксплуатации инженерных коммуникаций

характерные точки границ образуемых земельных участков/частей земельных участков, предназначенных для размещения инженерных коммуникаций, подлежащих реконструкции в связи с размещением объекта капитального строительства федерального значения, в том числе в отношении которых планируется установление сервитута

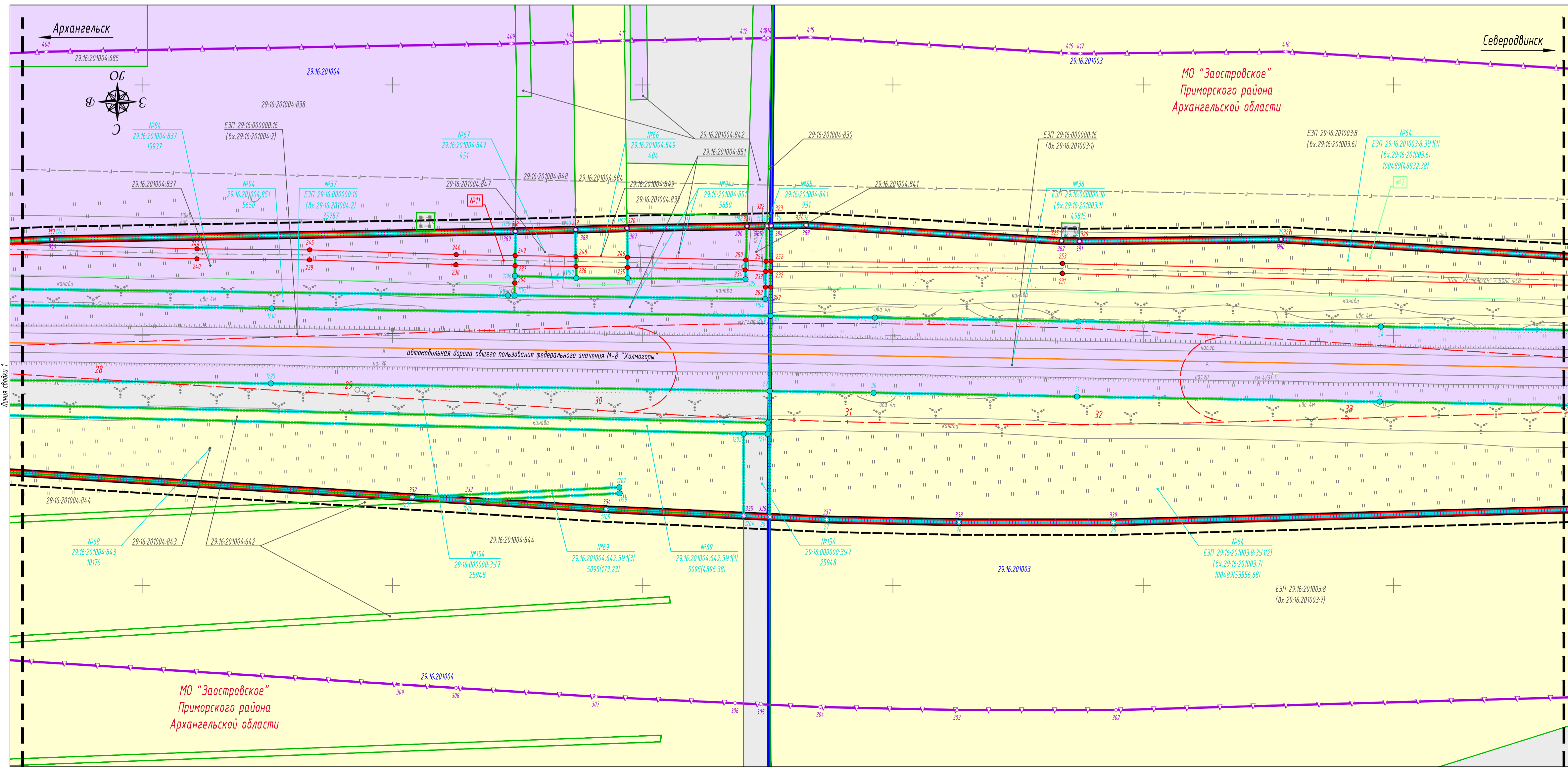
- водный объект
- береговая полоса
- прибрежная защитная полоса
- водоохранная зона


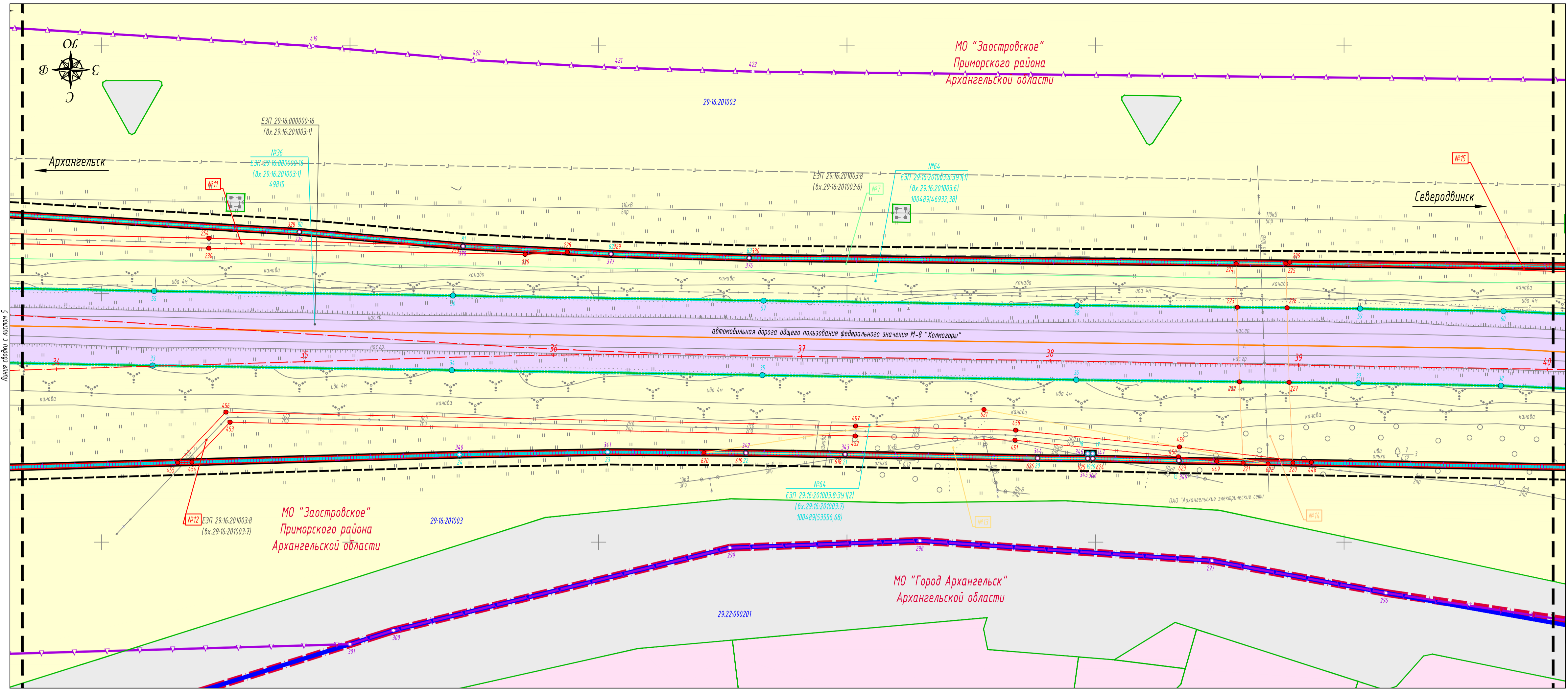
Примечание:

- Система координат МСК -29
- Система высот Балтийская
- В соответствии со ст. 26 Федерального закона от 08.11.2007 N 257-ФЗ ширина придорожной полосы устанавливается в размере 75 метров, считая от границы полосы отвода.



				ПМТ 04		
				«Строительство и реконструкция автомобильной дороги М-8 «Холмогоры» от Москвы через Ярославль, Вологду до Архангельска. Реконструкция автомобильной дороги М-8 «Холмогоры» Москва - Ярославль - Вологда - Архангельск, подъезд к городу Северодвинск на участке км 0+700 - км 13+000, Архангельская область»		
Изм.	Кол.уч	Лист	Н.док.	Подпись	Дата	
Разработал	Кукина Е. Н.	10	Смирнова Т. А.	02.2020		
Проверил	Смирнова Т. А.	9	Смирнова Т. А.	02.2020		
				Масштаб 1:1000		
				Чертеж межевания территории		
				Стадия	Лист	Листов
				П	2	17
				ООО Компания «ЛЕОН»		





Условные обозначения

Категории земель

- земли населенных пунктов
- земли промышленности, энергетики, транспорта, связи, радиовещания, телевидения, информатики, земли для обеспечения космической деятельности, земли обороны, безопасности и земли иного специального назначения
- земли сельскохозяйственного назначения
- земли, в отношении которых в ЕГРН отсутствуют сведения о принадлежности к определенной категории земель

Границы

- границы зоны планируемого размещения линейного объекта
- красные линии, утвержденные в составе проекта планировки территории
- линии отступа от красных линий
- границы муниципального образования, населенного пункта
- границы кадастрового квартала
- границы земельных участков, сведения о которых, содержащиеся в ЕГРН, достаточны для определения их местоположения
- границы земельных участков, предназначенных для размещения объекта капитального строительства федерального значения
- границы придорожных полос, подлежащих установлению в связи с размещением объекта - автомобильной дороги общего пользования федерального значения
- контур сооружения, сведения о котором, содержащиеся в ЕГРН, достаточны для определения его местоположения
- проектируемая ось автомобильной дороги
- обозначение пикетов проектируемой автомобильной дороги

Надписи

- обозначение границ территории, в отношении которой осуществляется подготовка проекта межевания
- номер кадастрового квартала
- кадастровый номер земельного участка
- кадастровый номер сооружения
- обозначение земельного участка, предназначенного для размещения объекта капитального строительства федерального значения / площадь земельного участка
- обозначение многоконтурного земельного участка, предназначенного для размещения объекта капитального строительства федерального значения / площадь многоконтурного земельного участка (площадь контура), кв. м
- Проектные границы публичного сервитута, устанавливаемые в целях эксплуатации инженерных коммуникаций:
- Сети связи
- ЛЭП 110кВ
- ЛЭП 10кВ
- ЛЭП 6-10кВ
- характерные точки границ территории, предназначенных для размещения объекта капитального строительства федерального значения
- характерные точки придорожных полос, подлежащих установлению в связи с размещением объекта - автомобильной дороги общего пользования федерального значения
- характерные точки проектных границ публичных сервитутов, устанавливаемых в целях эксплуатации инженерных коммуникаций

Примечание:

- Система координат МСК - 29
- Система высот Балтийская
- В соответствии со ст. 26 Федерального закона от 08.11.2007 N 257-ФЗ ширина придорожной полосы устанавливается в разрезе 75 метров, считая от границы полосы отвода.

Конец проектируемого участка ПК 121+85.41 соответствует км 12+925 существующей с автомобильной дороги

Начало проектируемого участка ПК 0+00 соответствует км 0+732- существующей автомобильной дороги

Лист 17, Лист 16, Лист 15, Лист 14, Лист 13, Лист 12, Лист 11, Лист 10, Лист 9, Лист 8, Лист 7, Лист 6, Лист 5, Лист 4, Лист 3, Лист 2

Изм. Кол.ч Лист И.доп. Подпись Дата

Разработал Кукина Е. Н. 02.2020

Проверил Гирникова Т. А. 02.2020

Масштаб 1:1000

Чертеж межевания территории

000 Компания «ЛЕОН»

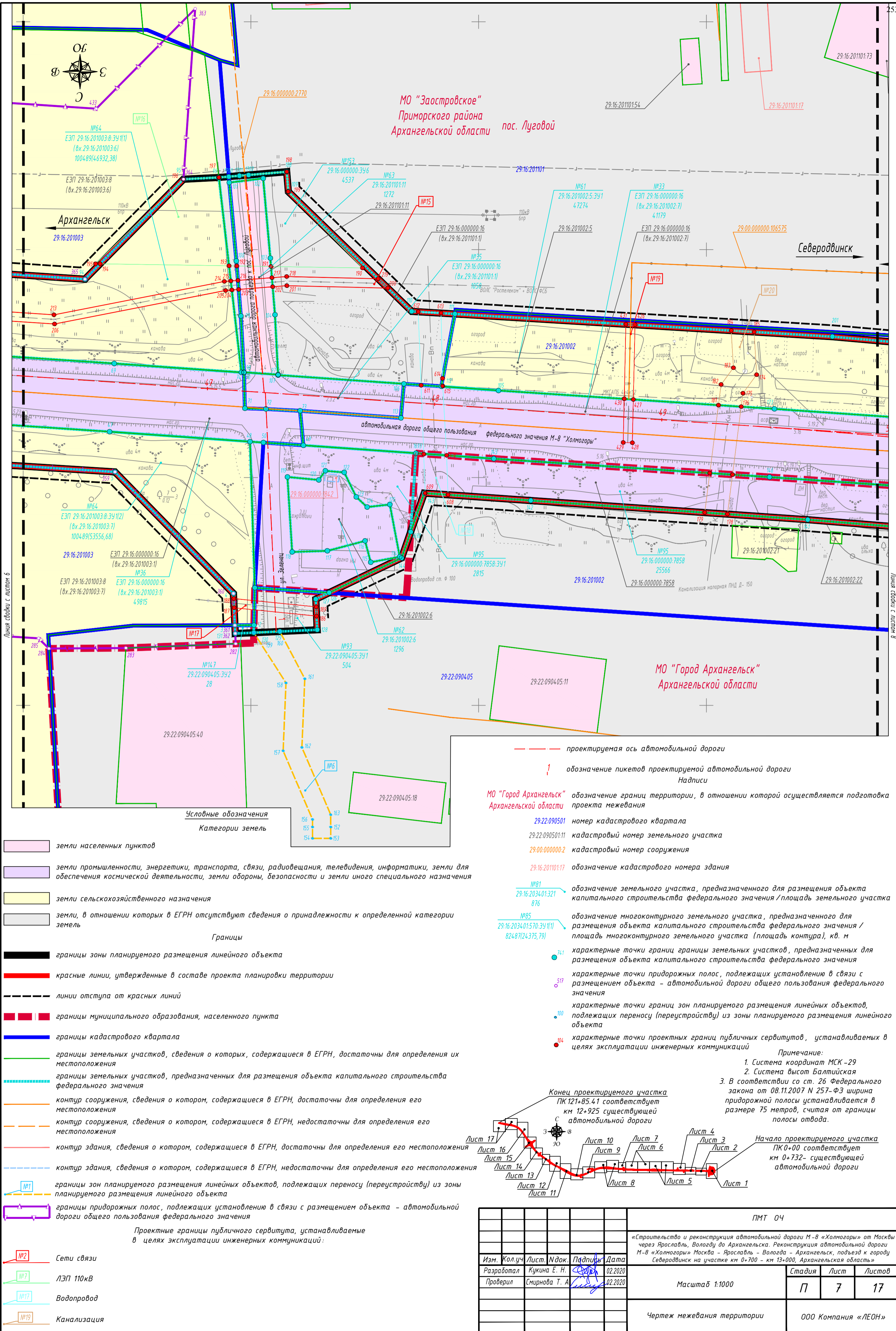
ПМТ 04

Стадия Лист Листов

П 6 17

формат А1

Согласовано
Взам. инв. ?
Подп. и дата
Инв. ? подл.



Условные обозначения

Категории земель

- земли населенных пунктов
- земли промышленности, энергетики, транспорта, связи, радиовещания, телевидения, информатики, земли для обеспечения космической деятельности, земли обороны, безопасности и земли иного специального назначения
- земли сельскохозяйственного назначения
- земли, в отношении которых в ЕГРН отсутствуют сведения о принадлежности к определенной категории земель

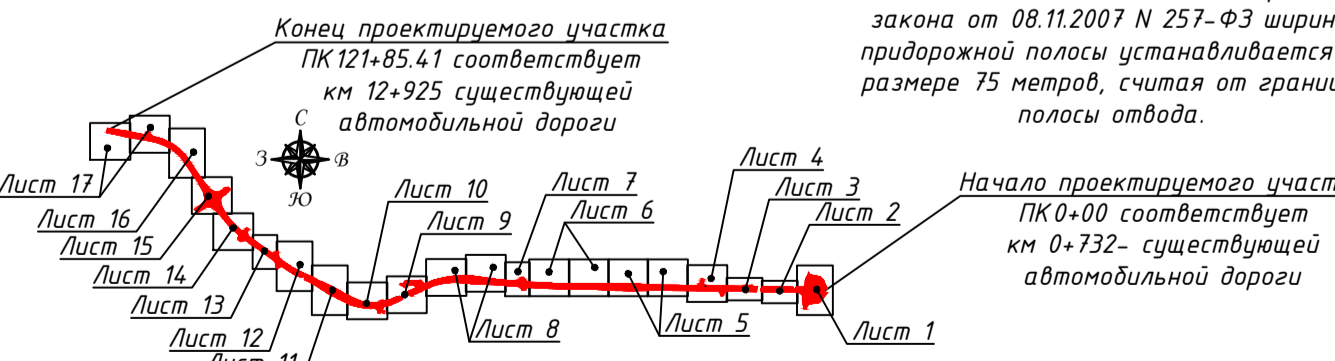
Границы

- границы зоны планируемого размещения линейного объекта
- красные линии, утвержденные в составе проекта планировки территории
- линии отступа от красных линий
- границы муниципального образования, населенного пункта
- границы кадастрового квартала
- границы земельных участков, сведения о которых, содержащиеся в ЕГРН, достаточны для определения их местоположения
- границы земельных участков, предназначенных для размещения объекта капитального строительства федерального значения
- контур сооружения, сведения о котором, содержащиеся в ЕГРН, достаточны для определения его местоположения
- контур здания, сведения о котором, содержащиеся в ЕГРН, достаточны для определения его местоположения
- границы зон планируемого размещения линейных объектов, подлежащих переносу (перестройству) из зоны планируемого размещения линейного объекта
- Проектные границы публичного сервитута, устанавливаемые в целях эксплуатации инженерных коммуникаций:
- ЛЭП 110кВ
- границы придорожных полос, подлежащих установлению в связи с размещением объекта - автомобильной дороги общего пользования федерального значения
- проектируемая ось автомобильной дороги
- обозначение пикетов проектируемой автомобильной дороги

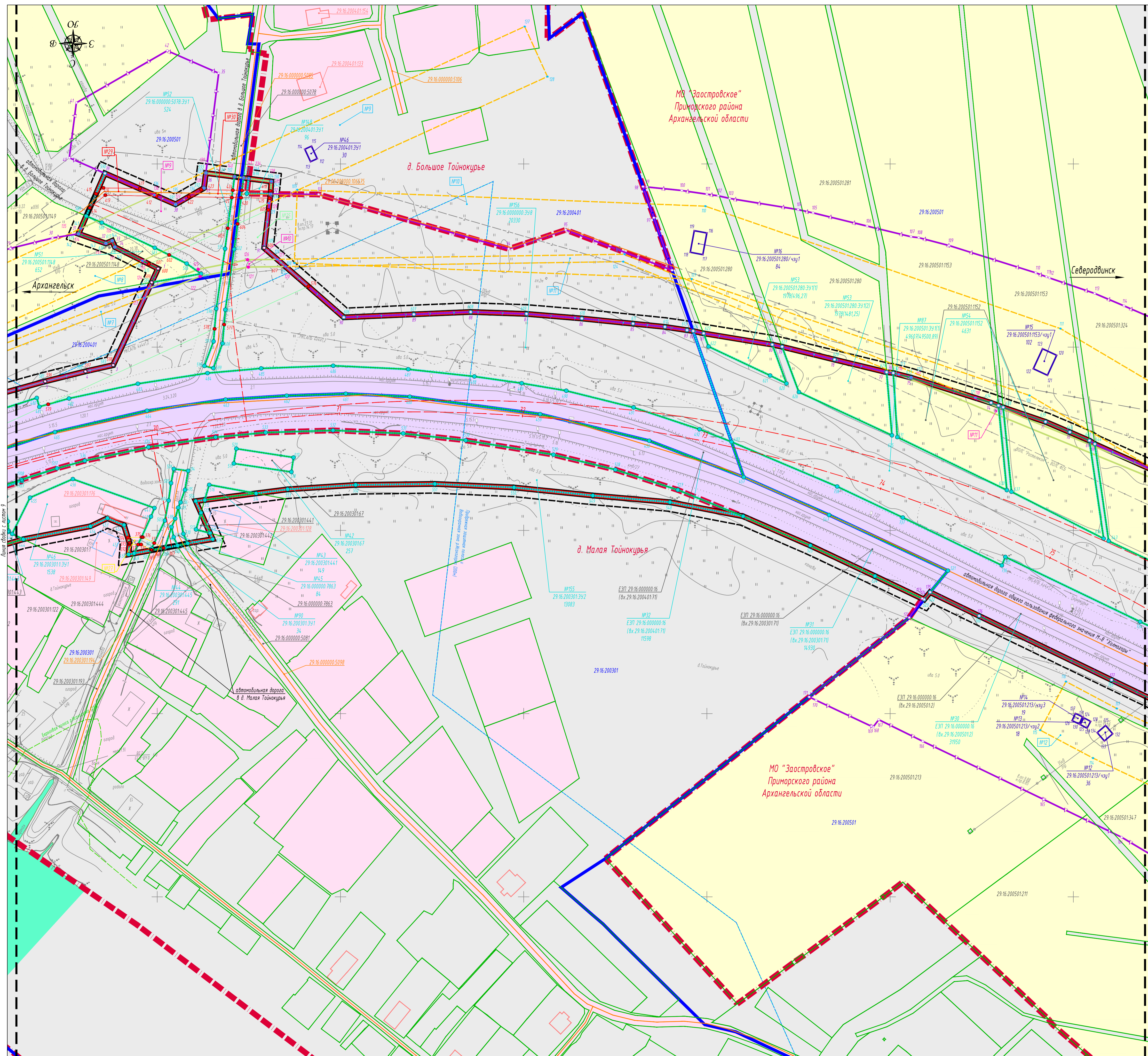
Надписи

- обозначение границ территории, в отношении которой осуществляется подготовка проекта межевания
- номер кадастрового квартала
- кадастровый номер земельного участка
- кадастровый номер сооружения
- обозначение кадастрового номера здания
- обозначение земельного участка, предназначенного для размещения объекта капитального строительства федерального значения / площадь земельного участка
- обозначение многоконтурного земельного участка, предназначенного для размещения объекта капитального строительства федерального значения / площадь многоконтурного земельного участка (площадь контура), кв. м
- обозначение земельного участка, предназначенного для размещения инженерных коммуникаций, переустраиваемых в связи с размещением линейного объекта / площадь земельного участка, кв. м
- характерные точки границ земельных участков, предназначенных для размещения объекта капитального строительства федерального значения
- характерные точки придорожных полос, подлежащих установлению в связи с размещением объекта - автомобильной дороги общего пользования федерального значения
- характерные точки границ зон планируемого размещения линейных объектов, подлежащих переносу (перестройству) из зоны планируемого размещения линейного объекта
- характерные точки проектных границ публичных сервитутов, устанавливаемых в целях эксплуатации инженерных коммуникаций
- водный объект
- береговая полоса
- прибрежная защитная полоса
- водоохранная зона

Примечание:
1. Система координат МСК - 29
2. Система высот Балтийская
3. В соответствии со ст. 26 Федерального закона от 08.11.2007 N 257-ФЗ ширина придорожной полосы устанавливается в размере 75 метров, считая от границы полосы отвода.



Изм. Кол.ч. Лист				ПМТ 04		
Разработал				«Строительство и реконструкция автомобильной дороги М-8 «Холмогоры» от Москвы через Ярославль, Володу до Архангельска. Реконструкция автомобильной дороги М-8 «Холмогоры» Москва - Ярославль - Волода - Архангельск, подъезд и заруду Северодвинск на участке км 0+700 - км 13+000, Архангельская область»		
Проверил				Масштаб 1:1000		
				Стадия	Лист	Листов
				П	9	17
				Чертеж межевания территории		
				ООО Компания «ЛЕОН»		










Категории земель

- | | |
|--|--|
| | земли населенных пунктов |
| | земли промышленности, энергетики, транспорта, связи, радиовещания, телевидения, информатики, земли для обеспечения космической деятельности, земли обороны, безопасности и земли иного специального назначения |
| | земли сельскохозяйственного назначения |
| | земли, в отношении которых в ЕГРН отсутствует сведения о принадлежности к определенной категории земель |

Границы

- | | |
|---|--|
|  | границы зоны планируемого размещения линейного объекта |
|  | красные линии, утвержденные в составе проекта планировки территории |
|  | линии отступа от красных линий |
|  | границы муниципального образования, населенного пункта |
|  | границы кадастрового квартала |
|  | границы земельных участков, сведения о которых, содержащиеся в ЕГРН, достаточны для определения его местоположения |
|  | границы земельных участков, предназначенных для размещения объекта капитального строительства федерального значения |
|  | контуры сооружения, сведения о котором, содержащиеся в ЕГРН, достаточны для определения его местоположения |
|  | контуры сооружения, сведения о котором, содержащиеся в ЕГРН, недостаточны для определения его местоположения |
|  | контуры здания, сведения о котором, содержащиеся в ЕГРН, достаточны для определения его местоположения |
|  | контуры здания, сведения о котором, содержащиеся в ЕГРН, недостаточны для определения его местоположения |
|  | границы зон планируемого размещения линейных объектов, подлежащих переносу (перестроиству) из зоны планируемого размещения линейного объекта |
|  | проектные границы публичного сервитута, устанавливаемые в целях прокладки, переноса (перестроиства) и эксплуатации инженерных коммуникаций |
| | Проектные границы публичного сервитута, устанавливаемые в целях эксплуатации инженерных коммуникаций: |

- | | |
|---|------------|
|  | Сети связи |
|  | ЛЭП 0.4кВ |
|  | ЛЭП 110кВ |

-  границы образуемых земельных участков/частей земельных участков, предназначенных для размещения инженерных коммуникаций, переустраиваемых в связи с размещением объекта капитального строительства федерального значения в том числе в отношении которых планируется установление сервитута
 границы придорожных полос, подлежащих установлению в связи с размещением объекта - автомобильной дороги общего пользования федерального значения
 проектируемая ось автомобильной дороги
 обозначение пикетов проектируемой автомобильной дороги

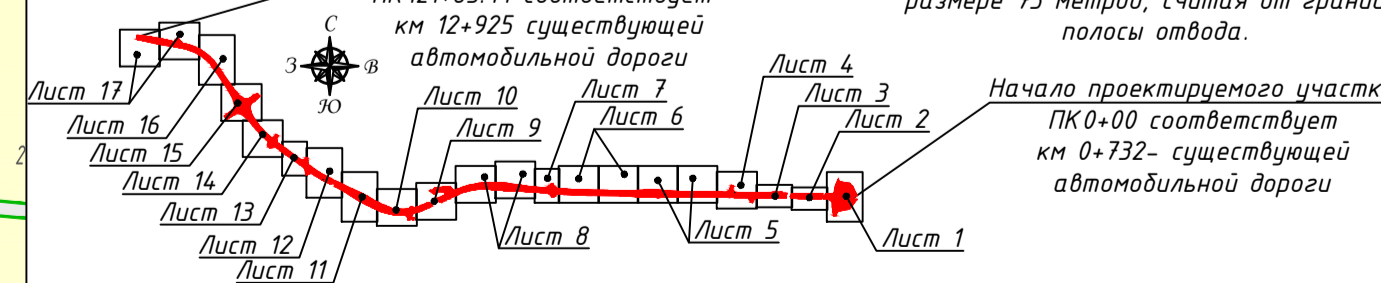
Надпису

- | | | |
|--|---|--|
| «Ариканск-
ельской области» | | обозначение границ территории, в отношении которой осуществляется подготовка проекта межевания |
| 29.22.090501 | | номер кадастрового квартала |
| 29.22.090501:11 | | кадастровый номер земельного участка |
| 29.00.0000002 | | кадастровый номер сооружения |
| 29.16.20101873 | | обозначение кадастрового номера здания |
| ИРП1
29.16.203441.321
876 | ● | обозначение земельного участка, предназначенного для размещения объекта капитального строительства федерального значения / площадь земельного участка |
| ИРС5
29.04.01570:29.410/
1487(24.375,75) | ■ | обозначение многоконтурного земельного участка, предназначенного для размещения объектов капитального строительства федерального значения / площадь многоконтурного земельного участка (площадь контура), кв. м |
| ИРС5
29.203491.570/чпу1
36 | ■ | обозначение земельного участка, предназначенного для размещения инженерных коммуникаций, перестроиваемых в связи с размещением линейного объекта / площадь земельного участка, кв. м |
| 711 | ● | характерные точки границ земельный участков, предназначенных для размещения объекта капитального строительства федерального значения |
| 51P | ○ | характерные точки природных полос, подлежащих установлению в связи с размещением объекта – автомобильной дороги соблюдения федерального значения |
| 5W | ○ | характерные точки границ зон планируемого размещения линейных объектов, подлежащих переносу (перустройству) из зоны планируемого размещения линейного объекта |
| 5K4 | ○ | характерные точки проектных границ публичных сервитутов, устанавливаемых в целях прокладки, переноса (перустройства) и эксплуатации инженерных коммуникаций |
| 5K4 | ○ | характерные точки границ образуемых земельных участков/частей земельных участков, предназначенных для размещения инженерных коммуникаций, перестроиваемых в связи с размещением объекта капитального строительства федерального значения, в том числе в отношении которых планируется установление сервитута |
| 5K4 | ○ | характерные точки проектных границ публичных сервитутотв, устанавливаемых в целях эксплуатации инженерных коммуникаций |

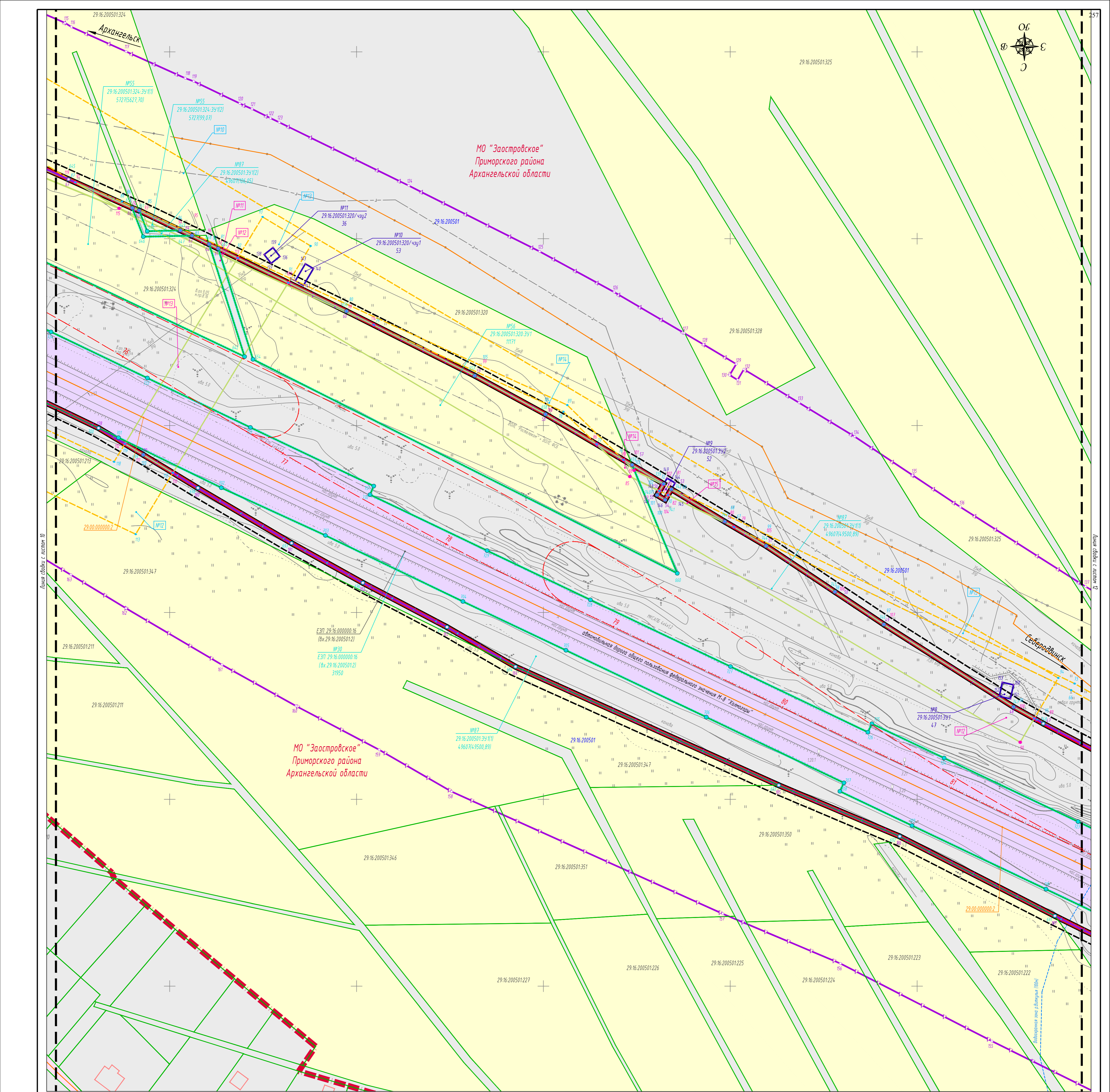
Примечание:

- ма координат МСК-29
ма высот Балтийская
нии со ст. 26 Федеральн
8.11.2007 N 257-ФЗ шири
полосы устанавливается
метров, считая от грани
полосы отвода.

К0+00 соответствует
0+732- существующей
автомобильной дороге



						PMT_04
						«Строительство и реконструкция автомобильной дороги М-8 «Холмогоры» от Москвы через Ярославля, Вологду до Архангельска. Реконструкция автомобильной дороги М-8 «Холмогоры»: Москва – Ярославль – Вологда – Архангельск, подъезд к гор. Северодвинск на участке км 0+700 – км 13+000, Архангельская область».
Изм.	Колуч	Лист	Индек.	Подпись	Дата	
Разработал	Кукина Е. Н.				02.2020	Стадия
Проверил	Смирнова Т. А.				02.2020	Лист
						П
						10
						17
						Чертёж межевания территории ООО Компания «ЛЕОН»



Условные обозначения

Категории земель

- земли населенных пунктов
- земли промышленности, энергетики, транспорта, связи, радиовещания, телевидения, информатики, земли для обеспечения космической деятельности, земли обороны, безопасности и земли иного специального назначения
- земли сельскохозяйственного назначения
- земли, в отношении которых в ЕГРН отсутствуют сведения о принадлежности к определенной категории земель

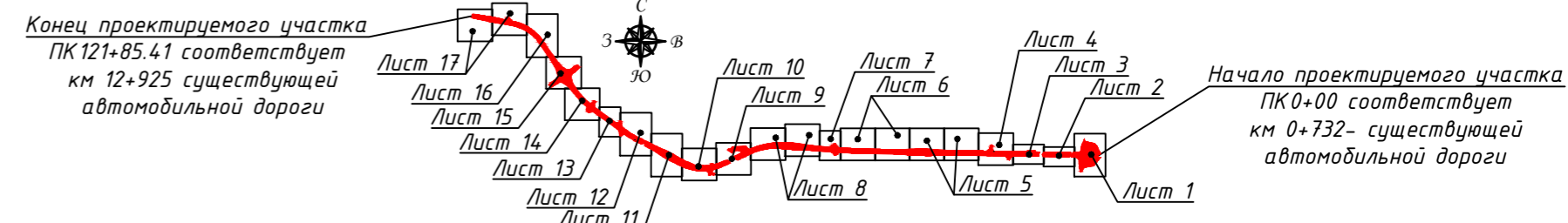
Границы

- границы зоны планируемого размещения линейного объекта
- границы муниципального образования, населенного пункта
- красные линии, утвержденные в составе проекта планировки территории
- линии отступа от красных линий
- границы кадастрового квартала
- границы земельных участков, сведения о которых, содержащиеся в ЕГРН, достаточны для определения их местоположения
- границы земельных участков, предназначенных для размещения объекта капитального строительства федерального значения
- контур сооружения, сведения о котором, содержащиеся в ЕГРН, достаточны для определения его местоположения
- контур сооружения, сведения о котором, содержащиеся в ЕГРН, недостаточны для определения его местоположения
- границы зон планируемого размещения линейных объектов, подлежащих переносу (перестройству) из зоны планируемого размещения линейного объекта
- проектные границы публичного сервитута, устанавливаемые в целях прокладки, переноса (перестройства) и эксплуатации инженерных коммуникаций
- границы образуемых земельных участков/частей земельных участков, предназначенных для размещения инженерных коммуникаций, переустраиваемых в связи с размещением объекта капитального строительства федерального значения, в том числе в отношении которых планируется установление сервитута
- границы придорожных полос, подлежащих установлению в связи с размещением объекта - автомобильной дороги общего пользования федерального значения
- проектируемая ось автомобильной дороги
- обозначение пикетов проектируемой автомобильной дороги

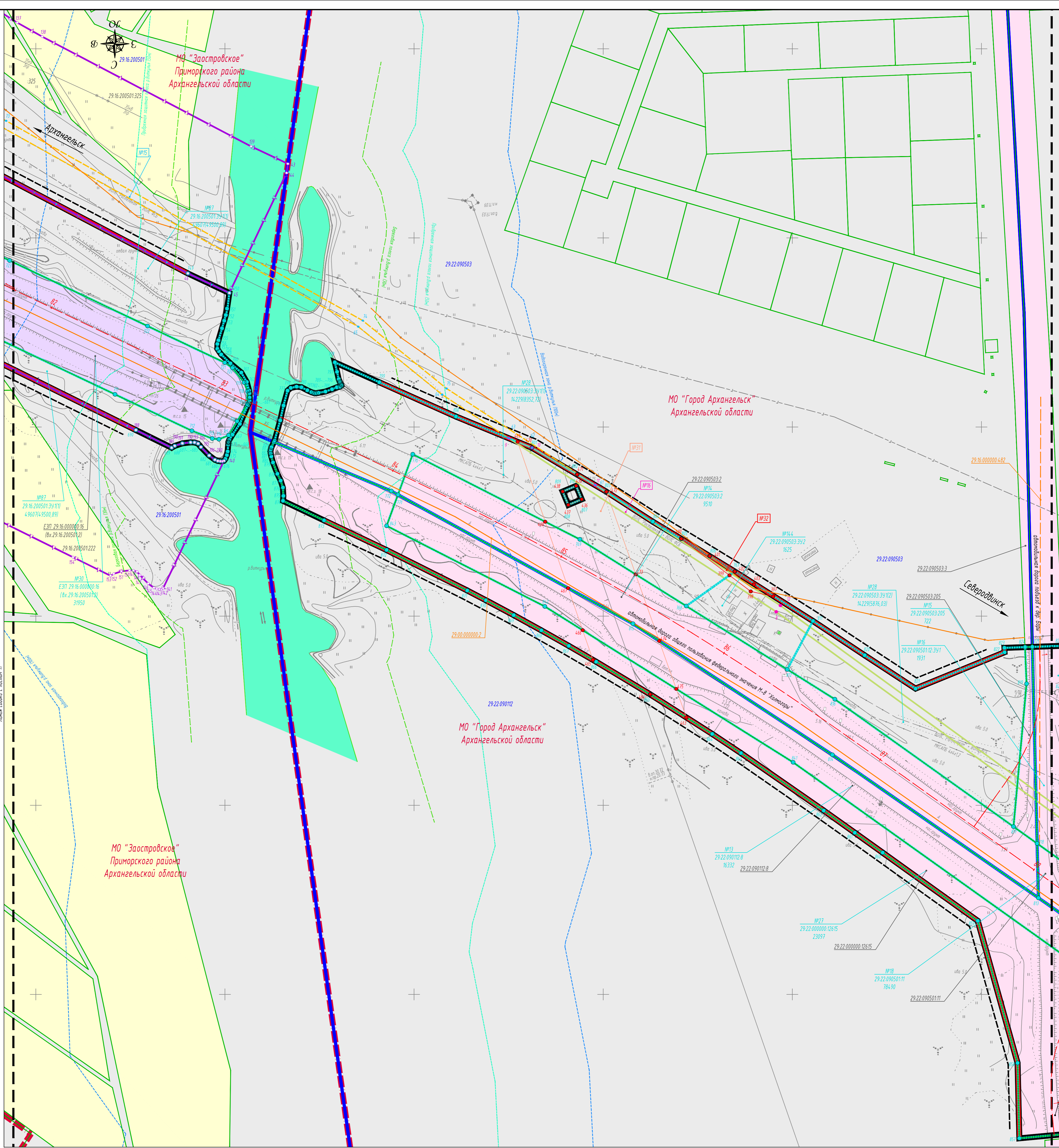
Надписи

МО "Город Архангельск" Архангельской области

- обозначение границ территории, в отношении которой осуществляется подготовка проекта межевания
- номер кадастрового квартала
- кадастровый номер земельного участка
- кадастровый номер сооружения
- обозначение земельного участка, предназначенного для размещения объекта капитального строительства федерального значения / площадь земельного участка
- обозначение многоконтурного земельного участка, предназначенного для размещения объекта капитального строительства федерального значения / площадь многоконтурного земельного участка (площадь контура), кв. м
- обозначение земельного участка, предназначенного для размещения инженерных коммуникаций, переустраиваемых в связи с размещением линейного объекта / площадь земельного участка, кв. м
- характерные точки границ земельных участков, предназначенных для размещения объекта капитального строительства федерального значения
- характерные точки придорожных полос, подлежащих установлению в связи с размещением объекта - автомобильной дороги общего пользования федерального значения
- характерные точки границ зон планируемого размещения линейных объектов, подлежащих переносу (перестройству) из зоны планируемого размещения линейного объекта
- характерные точки проектных границ публичных сервитутов, устанавливаемых в целях прокладки, переноса (перестройства) и эксплуатации инженерных коммуникаций
- характерные точки границ образуемых земельных участков/частей земельных участков, предназначенных для размещения инженерных коммуникаций, переустраиваемых в связи с размещением объекта капитального строительства федерального значения, в том числе в отношении которых планируется установление сервитута



ПМТ 04				Стадия		
«Строительство и реконструкция автомобильной дороги М-8 «Холмогоры» от Москвы через Ярославль, Вологду до Архангельска. Реконструкция автомобильной дороги М-8 «Холмогоры» Москва - Ярославль - Вологда - Архангельск, подезд и городу Северодвинск на участке км 0+700 - км 13+000, Архангельская область»				Лист	Листов	
Изм.	Кол.уч.	Лист	И.док.	Подпись	Дата	
Разработал	Кукина Е. Н.	02	2020			
Проверил	Смирнова Т. А.	02	2020			
Масштаб 1:1000				Лист	Листов	
Чертеж межевания территории				11	17	
ООО Компания «ЛЕОН»						



Условные обозначения

Категории земель

- земли населенных пунктов
- земли промышленности, энергетики, транспорта, связи, радиовещания, телевидения, информатики, земли для обеспечения космической деятельности, земли обороны, безопасности и земли иного специального назначения
- земли сельскохозяйственного назначения
- земли, в отношении которых в ЕГРН отсутствуют сведения о принадлежности к определенной категории земель

Границы

- границы зоны планируемого размещения линейного объекта
- красные линии, утвержденные в составе проекта планировки территории
- линии отступа от красных линий
- границы муниципального образования, населенного пункта
- границы кадастрового квартала
- границы земельных участков, сведения о которых, содержащиеся в ЕГРН, достаточны для определения их местоположения
- границы земельных участков, предназначенных для размещения объекта капитального строительства федерального значения
- контур сооружения, сведения о котором, содержащиеся в ЕГРН, достаточны для определения его местоположения
- контур сооружения, сведения о котором, содержащиеся в ЕГРН, недостаточны для определения его местоположения
- границы зон планируемого размещения линейных объектов, подлежащих переносу (перустройству) из зоны планируемого размещения линейного объекта
- проектные границы публичного сервитута, устанавливаемые в целях прокладки, переноса (перустройства) и эксплуатации инженерных коммуникаций

Проектные границы публичного сервитута, устанавливаемые в целях эксплуатации инженерных коммуникаций:

- Сети связи
- ЛЭП ВЛ35 Целимонь 2

границы придорожных полос, подлежащих установлению в связи с размещением объекта – автомобильной дороги общего пользования федерального значения

проектируемая ось автомобильной дороги

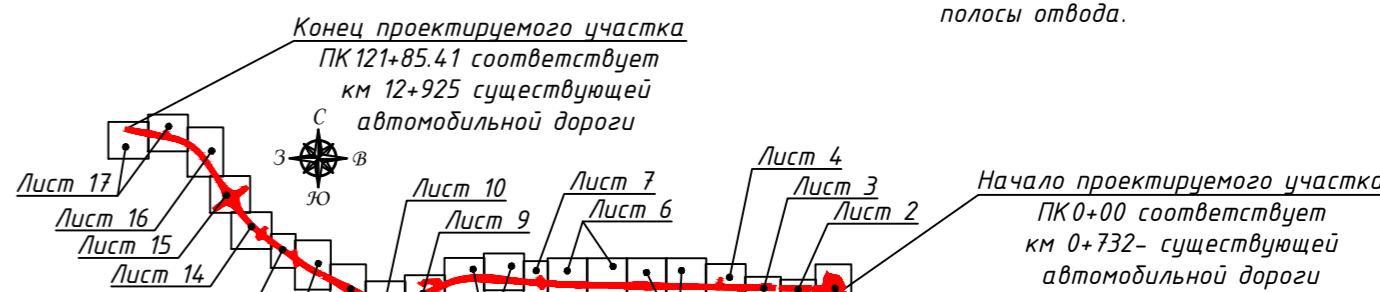
обозначение пикетов проектируемой автомобильной дороги

Надписи

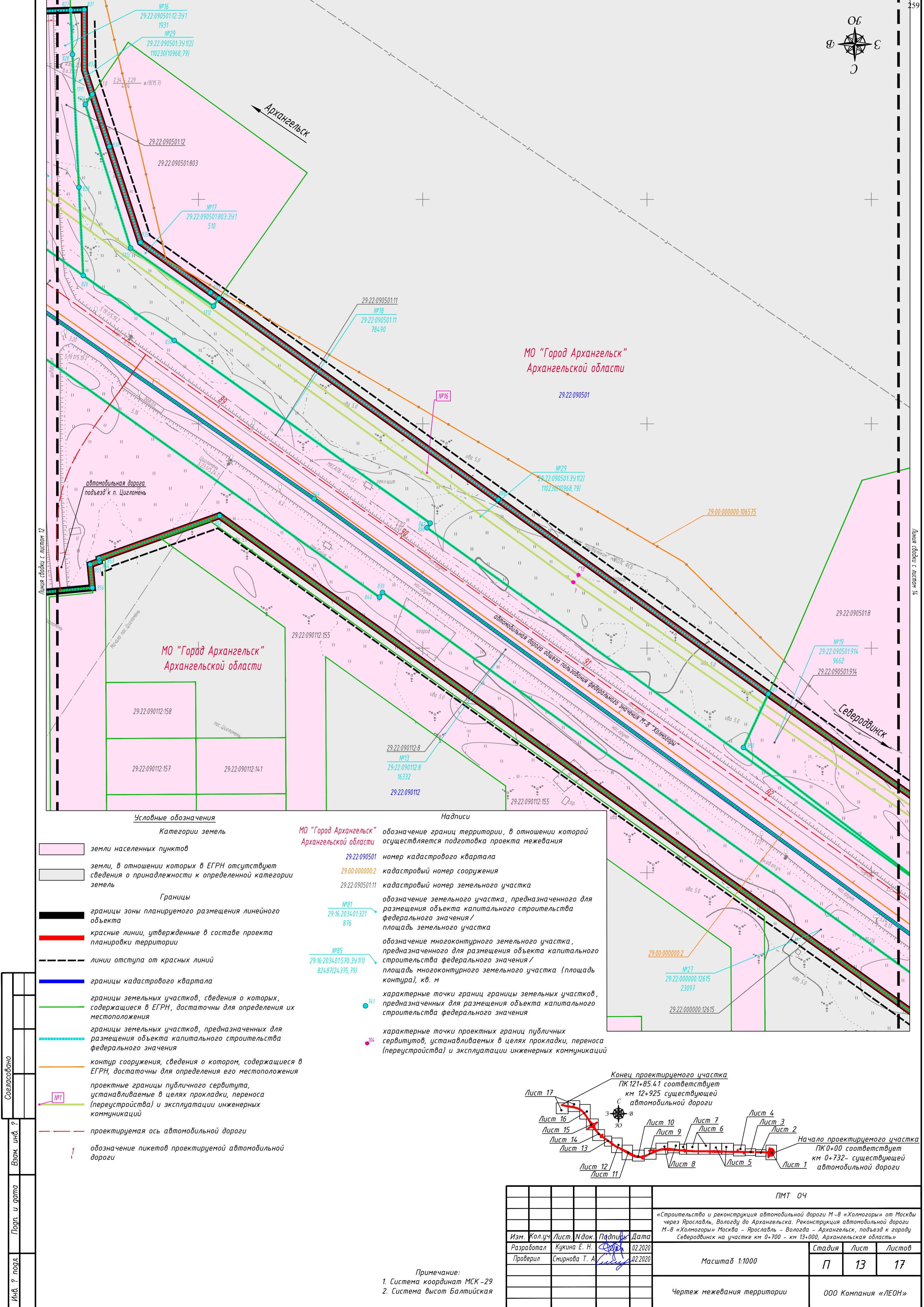
- МО "Город Архангельск" Архангельской области
- 29.22.090501 номер кадастрового квартала
- 29.22.090501.11 кадастровый номер земельного участка
- 29.00.000000.2 кадастровый номер сооружения
- №81 обозначение земельного участка, предназначенного для размещения объекта капитального строительства федерального значения / площадь земельного участка
- №95 29.16.2034.01570.39/10/824.6724375.791 обозначение многоконтурного земельного участка, предназначенного для размещения объекта капитального строительства федерального значения / площадь многоконтурного земельного участка (площадь контура), кв. м
- №95 29.16.2034.01570/чз/1 36 обозначение земельного участка, предназначенного для размещения инженерных коммуникаций, переустраиваемых в связи с размещением линейного объекта / площадь земельного участка, кв. м
- 74 характерные точки границ земельных участков, предназначенных для размещения объекта капитального строительства федерального значения
- 59 характерные точки придорожных полос, подлежащих установлению в связи с размещением объекта – автомобильной дороги общего пользования федерального значения
- 66 характерные точки проектных границ публичных сервитутов, устанавливаемых в целях прокладки, переноса (перустройства) и эксплуатации инженерных коммуникаций
- 86 характерные точки проектных границ публичных сервитутов, устанавливаемых в целях эксплуатации инженерных коммуникаций
- водный объект
- береговая полоса
- прибрежная защитная полоса
- защитная зона

Примечание:

- Система координат МСК-29
- Система высот Балтийская
- В соответствии со ст. 26 Федерального закона от 08.11.2007 N 257-ФЗ ширина придорожной полосы устанавливается в размере 75 метров, считая от границы полосы отвода.



ПМТ 04				Стадия		
«Строительство и реконструкция автомобильной дороги М-8 «Халомы» от Москвы через Ярославль, Володу до Архангельска. Реконструкция автомобильной дороги М-8 «Халомы» Москва – Ярославль – Волода – Архангельск, подезд и городу Северодвинск на участке км 0+700 – км 13+000, Архангельская область»				Лист		
Изм.	Кол.уч.	Лист	М.док.	Подпись	Дата	
Разработал	Кукина Е. Н.	1			02.2020	
Проверил	Смирнова Т. А.	2			02.2020	
Масштаб 1:1000				Листов		
Чертеж межевания территории				000 Компания «ЛЕОН»		



Согласовано

Инд. ? подл.

Взам. инв. ?

Подп. и дата

Условные обозначения

Категории земель

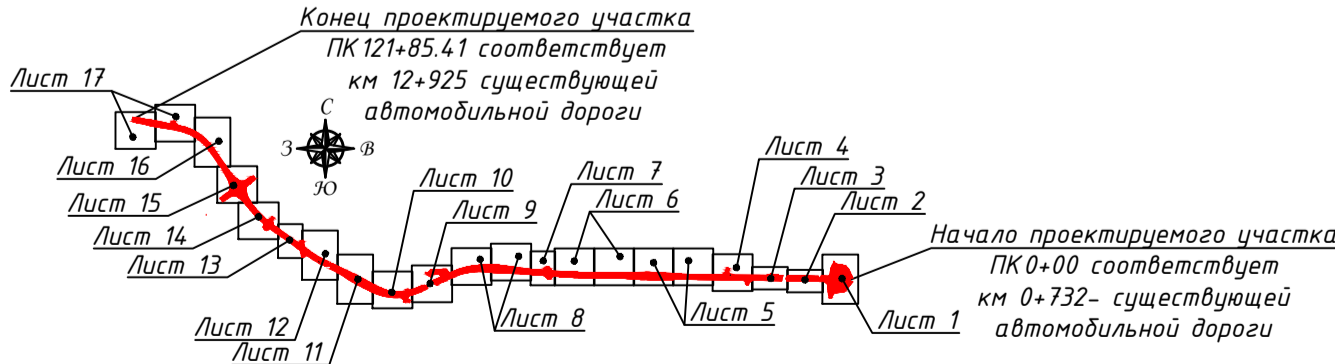
- земли населенных пунктов
- земли, в отношении которых в ЕГРН отсутствуют сведения о принадлежности к определенной категории земель



Границы

- границы зоны планируемого размещения линейного объекта
- красные линии, утвержденные в составе проекта планировки территории
- линии отступа от красных линий
- границы кадастрового квартала
- границы земельных участков, сведения о которых, содержащиеся в ЕГРН, достаточны для определения их местоположения
- границы земельных участков, предназначенных для размещения объекта капитального строительства федерального значения
- контур сооружения, сведения о котором, содержащиеся в ЕГРН, достаточны для определения его местоположения
- проектные границы публичного сервитута, устанавливаемые в целях прокладки, переноса (переустройства) и эксплуатации инженерных коммуникаций
- проектируемая ось автомобильной дороги
- обозначение пикетов проектируемой автомобильной дороги

Надписи

- МО "Город Архангельск" Архангельской области
- 29:22:090501 номер кадастрового квартала
- 29:00:000000:2 кадастровый номер сооружения
- 29:22:090501:11 кадастровый номер земельного участка
- №81 29:16:203401:321 876 обозначение земельного участка, предназначенного для размещения объекта капитального строительства федерального значения / площадь земельного участка
- №85 29:16:203401:570:391(1) 82487(24375,79) обозначение многоконтурного земельного участка, предназначенного для размещения объекта капитального строительства федерального значения / площадь многоконтурного земельного участка (площадь контура), кв. м
- 741 характерные точки границ земельных участков, предназначенных для размещения объекта капитального строительства федерального значения
- 304 характерные точки проектных границ публичных сервитутов, устанавливаемых в целях прокладки, переноса (переустройства) и эксплуатации инженерных коммуникаций



						ПМТ 04			
						«Строительство и реконструкция автомобильной дороги М-8 «Холмогоры» от Москвы через Ярославль, Вологду до Архангельска. Реконструкция автомобильной дороги М-8 «Холмогоры» Москва - Ярославль - Вологда - Архангельск, подъезд к городу Северодвинск на участке км 0+700 - км 13+000, Архангельская область»			
Изм.	Кол.уч	Лист	И.док.	Подпись	Дата		Стадия	Лист	Листов
Разработал	Кукина Е. Н.				02.2020	Масштаб 1:1000	П	13	17
Проверил	Смирнова Т. А.				02.2020				
						Чертеж межевания территории	ООО Компания «ЛЕОН»		

Примечание:
1. Система координат МСК-29
2. Система высот Балтийская

Условные обозначения

Категории земель

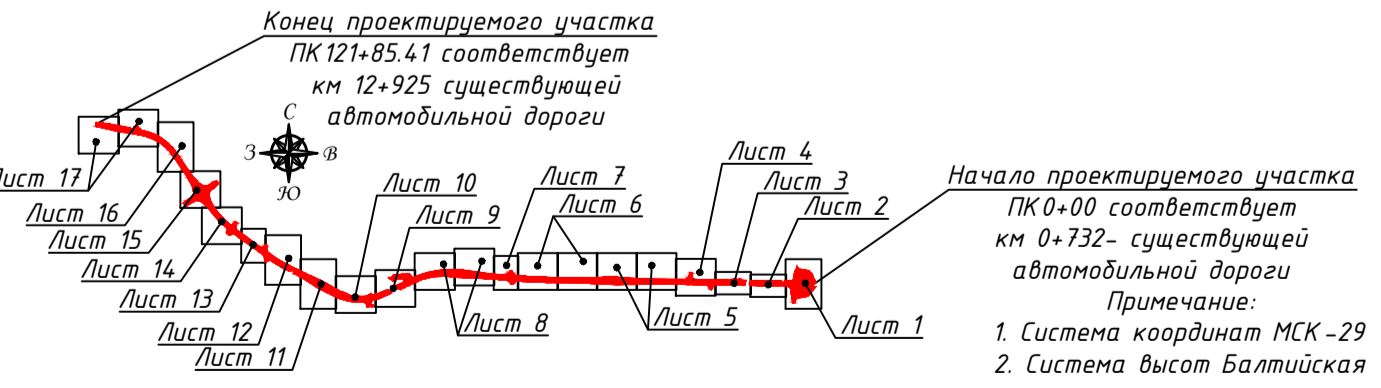
- земли населенных пунктов
- земли, в отношении которых в ЕГРН отсутствуют сведения о принадлежности к определенной категории земель

Границы

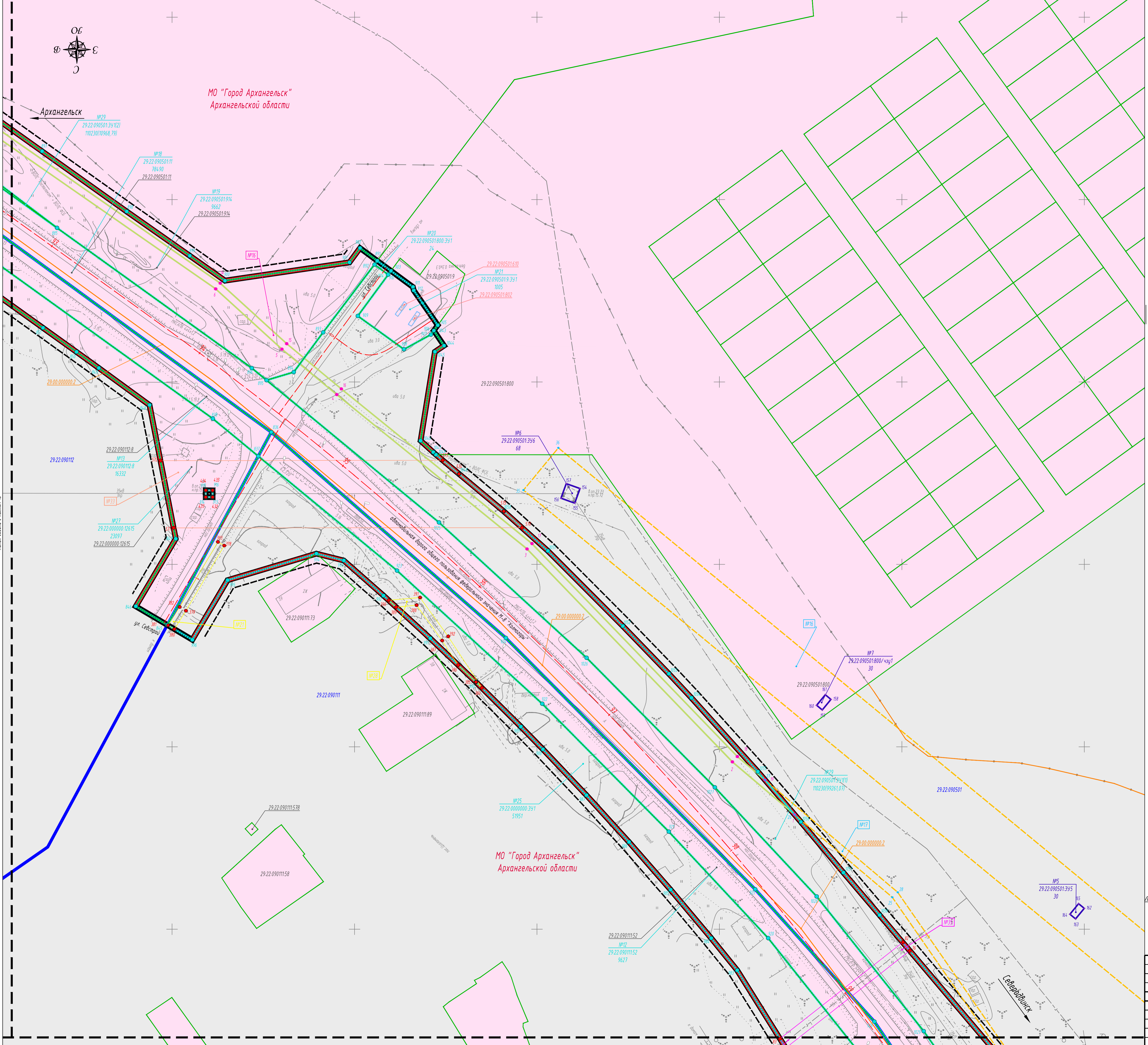
- границы зоны планируемого размещения линейного объекта
- красные линии, утвержденные в составе проекта планировки территории
- линии отступа от красных линий
- границы кадастрового квартала
- границы земельных участков, сведения о которых, содержащиеся в ЕГРН, достаточны для определения их местоположения
- границы земельных участков, предназначенных для размещения объекта капитального строительства федерального значения
- контур сооружения, сведения о котором, содержащиеся в ЕГРН, достаточны для определения его местоположения
- контур здания, сведения о котором, содержащиеся в ЕГРН, достаточны для определения его местоположения
- контур здания, сведения о котором, содержащиеся в ЕГРН, недостаточны для определения его местоположения
- границы зон планируемого размещения линейных объектов, подлежащих переносу (перустройству) из зоны планируемого размещения линейного объекта
- проектные границы публичного сервитута, устанавливаемые в целях прокладки, переноса (перустройства) и эксплуатации инженерных коммуникаций
- Проектные границы публичного сервитута, устанавливаемые в целях эксплуатации инженерных коммуникаций:
- ЛЭП 0.4кВ
- ЛЭП ВЛ35 Цигломень
- Газопровод
- границы образуемых земельных участков/частей земельных участков, предназначенных для размещения инженерных коммуникаций, переустраиваемых в связи с размещением объекта капитального строительства федерального значения, в том числе в отношении которых планируется установление сервитута
- проектируемая ось автомобильной дороги
- обозначение пикетов проектируемой автомобильной дороги

Надписи

- обозначение границ территории, в отношении которой осуществляется подготовка проекта межевания
- номер кадастрового квартала
- кадастровый номер земельного участка
- кадастровый номер сооружения
- обозначение кадастрового номера здания
- обозначение земельного участка, предназначенного для размещения объекта капитального строительства федерального значения / площадь земельного участка
- обозначение многоконтурного земельного участка, предназначенного для размещения объекта капитального строительства федерального значения / площадь многоконтурного земельного участка (площадь контура), кв. м
- обозначение земельного участка, предназначенного для размещения инженерных коммуникаций, переустраиваемых в связи с размещением линейного объекта / площадь земельного участка, кв. м
- характерные точки границ земельных участков, предназначенных для размещения объекта капитального строительства федерального значения
- характерные точки границ зон планируемого размещения линейных объектов, подлежащих переносу (перустройству) из зоны планируемого размещения линейного объекта
- характерные точки проектных границ публичных сервитутов, устанавливаемых в целях прокладки, переноса (перустройства) и эксплуатации инженерных коммуникаций
- характерные точки границ образуемых земельных участков/частей земельных участков, предназначенных для размещения инженерных коммуникаций, переустраиваемых в связи с размещением объекта капитального строительства федерального значения, в том числе в отношении которых планируется установление сервитута
- характерные точки проектных границ публичных сервитутов, устанавливаемых в целях эксплуатации инженерных коммуникаций



ПМТ 04					
«Строительство и реконструкция автомобильной дороги М-8 «Холмогоры» от Москвы через Ярославль, Володу до Архангельска. Реконструкция автомобильной дороги М-8 «Холмогоры» Москва - Ярославль - Волода - Архангельск, подъезд и зароду Северодвинск на участке км 0-700 - км 13+000, Архангельская область»					
Изм.	Кол.ч.	Лист	И.док.	Подпись	Дата
Разработал	Кукина Е. Н.				02.2020
Проверил	Смирнова Т. А.				02.2020
Масштаб 1:1000				Стадия	Лист
				П	14
				Листов	17
Чертеж межевания территории				ООО Компания «ЛЕОН»	



Сделано					
Взят инв. ?					
Полн. и дата					
Инв. ? подл.					

Условные обозначения

Категории земель

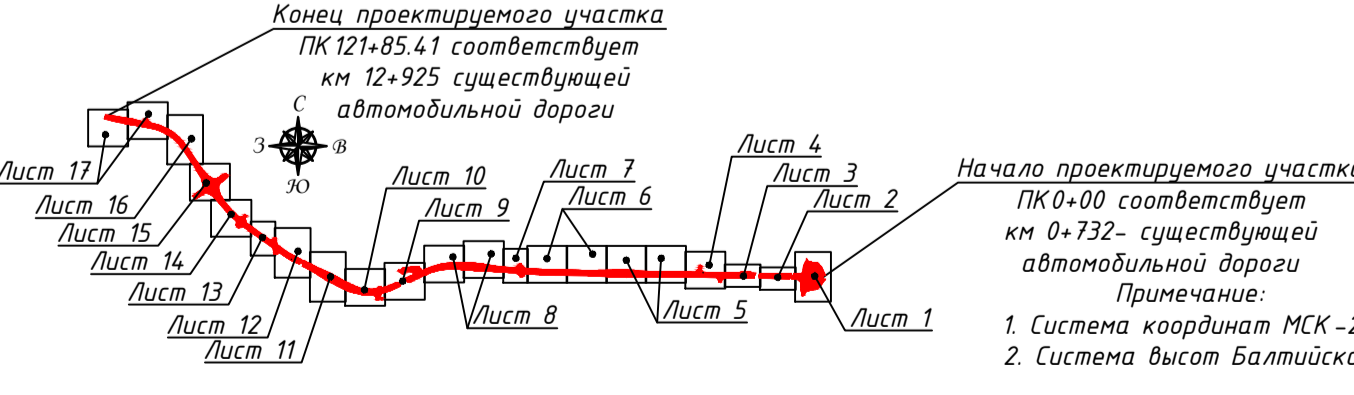
- земли населенных пунктов
- земли, в отношении которых в ЕГРН отсутствуют сведения о принадлежности к определенной категории земель



Границы

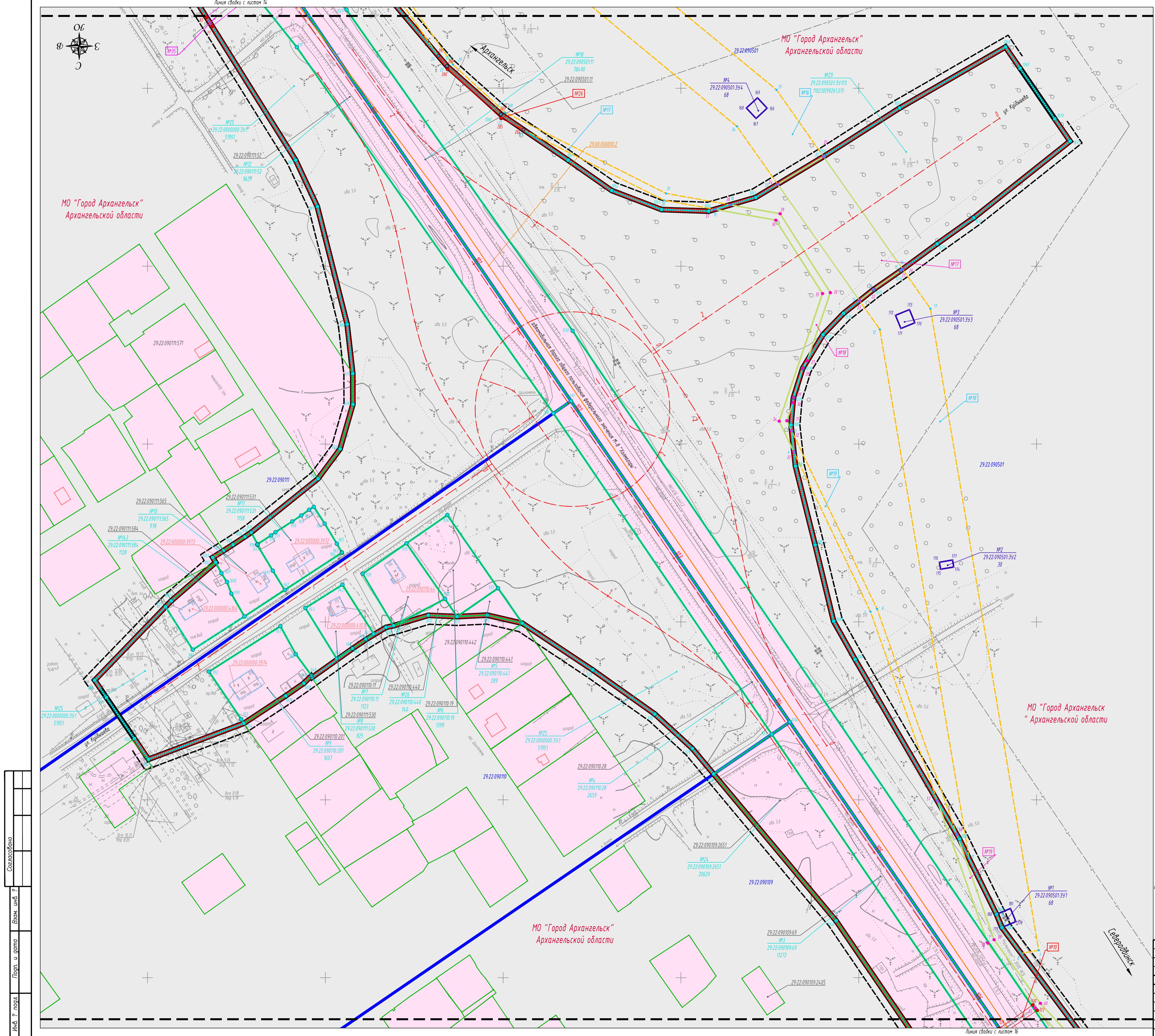
- границы зоны планируемого размещения линейного объекта
- красные линии, утвержденные в составе проекта планировки территории
- линии отступа от красных линий
- границы кадастрового квартала
- границы земельных участков, сведения о которых, содержащиеся в ЕГРН, достаточны для определения их местоположения
- границы земельных участков, предназначенных для размещения объекта капитального строительства федерального значения
- границы земельных участков, сведения о которых, содержащиеся в ЕГРН, не достаточны для определения их местоположения
- контуры сооружения, сведения о котором, содержащиеся в ЕГРН, достаточны для определения его местоположения
- контуры здания, сведения о котором, содержащиеся в ЕГРН, достаточны для определения его местоположения
- границы зон планируемого размещения линейных объектов, подлежащих переносу (перестройству) из зоны планируемого размещения линейного объекта
- проектные границы публичного сервитута, устанавливаемые в целях прокладки, переноса (перестройства) и эксплуатации инженерных коммуникаций
- Газопровод
- Сети связи
- границы образуемых земельных участков/частей земельных участков, предназначенных для размещения инженерных коммуникаций, перестраиваемых в связи с размещением объекта капитального строительства федерального значения, в том числе в отношении которых планируется установление сервитута
- проектируемая ось автомобильной дороги
- обозначение пикетов проектируемой автомобильной дороги

Надписи

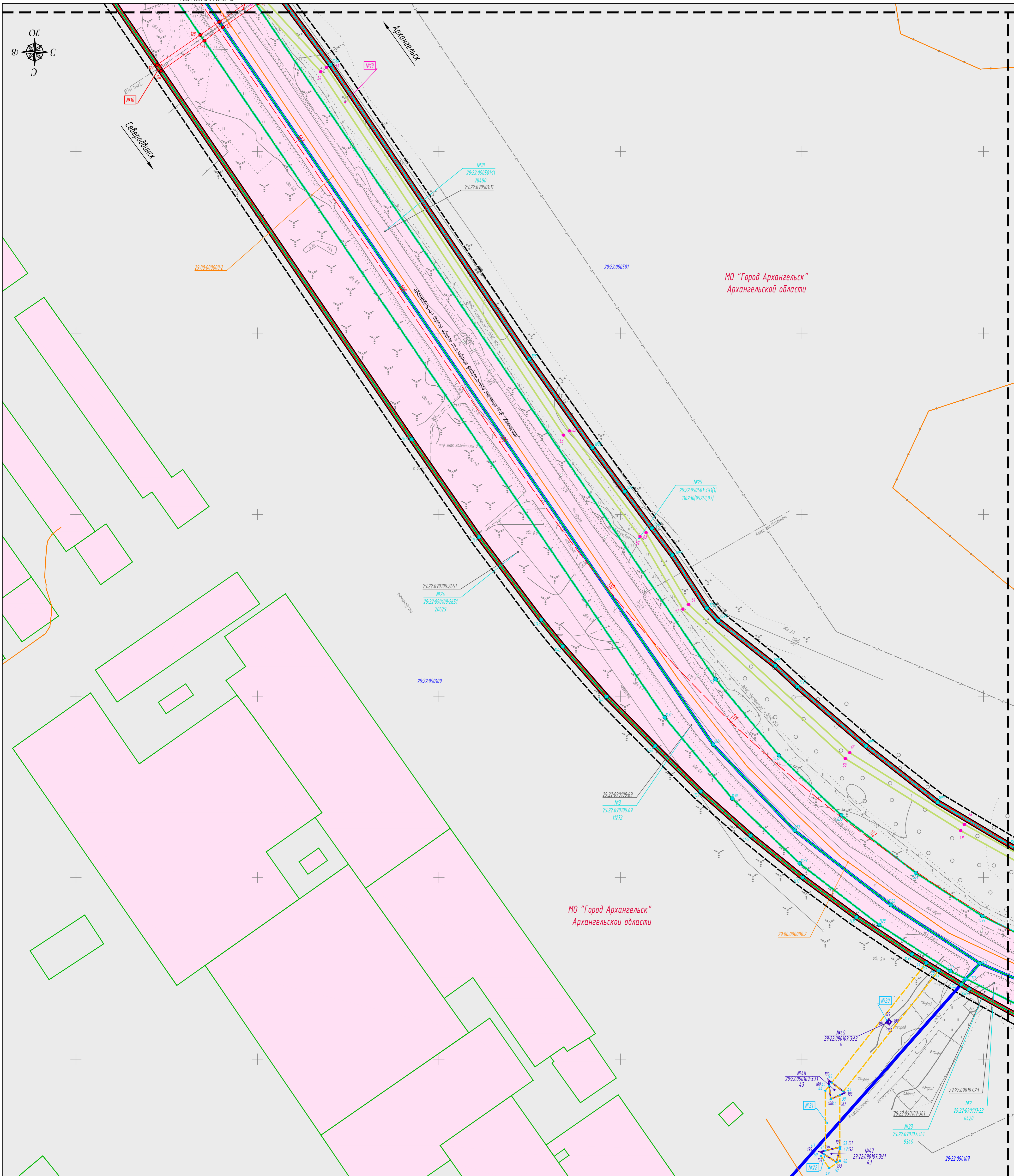
- обозначение границ территории, в отношении которой осуществляется подготовка проекта межевания
- номер кадастрового квартала
- кадастровый номер земельного участка
- кадастровый номер сооружения
- обозначение кадастрового номера здания
- обозначение земельного участка, предназначенного для размещения объекта капитального строительства федерального значения / площадь земельного участка
- обозначение многоконтурного земельного участка, предназначенного для размещения объекта капитального строительства федерального значения / площадь многоконтурного земельного участка (площадь контура), кв. м
- обозначение земельного участка, предназначенного для размещения инженерных коммуникаций, перестраиваемых в связи с размещением линейного объекта / площадь земельного участка, кв. м
- характерные точки границ земельных участков, предназначенных для размещения объекта капитального строительства федерального значения
- характерные точки границ зон планируемого размещения линейных объектов, подлежащих переносу (перестройству) из зоны планируемого размещения линейного объекта
- характерные точки проектных границ публичных сервитутов, устанавливаемых в целях прокладки, переноса (перестройства) и эксплуатации инженерных коммуникаций
- характерные точки границ образуемых земельных участков/частей земельных участков, предназначенных для размещения инженерных коммуникаций, перестраиваемых в связи с размещением объекта капитального строительства федерального значения, в том числе в отношении которых планируется установление сервитута
- характерные точки проектных границ публичных сервитутов, устанавливаемых в целях эксплуатации инженерных коммуникаций



						ПМТ 04		
						«Строительство и реконструкция автомобильной дороги М-8 «Холмогоры» от Москвы через Ярославль, Вологда до Архангельска. Реконструкция автомобильной дороги М-8 «Холмогоры» Москва - Ярославль - Вологда - Архангельск, подъезд к городку Северовышка на участке км 0+700 - км 13+000, Архангельская область»		
Изм.	Кол.уч.	Лист	И.док.	Подпись	Дата			
Разработал			Кукина Е. Н.		02.2020			
Проверил			Смирнова Т. А.		02.2020	Масштаб 1:1000	Стадия	Лист
							П	15
						Чертеж межевания территории	ООО Компания «ЛЕОН»	



Составлено	
Взам. инж. ?	
Пом. и дата	
Инж. ? подп.	



Условные обозначения

Категории земель

- земли населенных пунктов
- земли, в отношении которых в ЕГРН отсутствуют сведения о принадлежности к определенной категории земель

Границы

- границы зоны планируемого размещения линейного объекта
- красные линии, утвержденные в составе проекта планировки территории
- линии отступа от красных линий
- границы кадастрового квартала
- границы земельных участков, сведения о которых, содержащиеся в ЕГРН, достаточны для определения их местоположения
- границы земельных участков, предназначенных для размещения объекта капитального строительства федерального значения
- контуры сооружений, сведения о котором, содержащиеся в ЕГРН, достаточны для определения его местоположения
- границы зон планируемого размещения линейных объектов, подлежащих переносу (перестроению) из зоны планируемого размещения линейного объекта
- проектные границы публичного сервитута, устанавливаемые в целях прокладки, переноса (перестроения) и эксплуатации инженерных коммуникаций

Проектные границы публичного сервитута, устанавливаемые в целях эксплуатации инженерных коммуникаций:

- Сети связи
- границы образуемых земельных участков/частей земельных участков, предназначенных для размещения инженерных коммуникаций, переустройства в связи с размещением объекта капитального строительства федерального значения, в том числе в отношении которых планируется установление сервитута

Надписи

МО "Город Архангельск"
Архангельской области

29.22.09.0501 номер кадастрового квартала

29.22.09.0501:11 кадастровый номер земельного участка

29.00.00.0000:2 кадастровый номер сооружения

№81 29.16.2034.01:321 876 обозначение земельного участка, предназначенного для размещения объекта капитального строительства федерального значения / площадь земельного участка

№95 29.16.2034.01:570:39/10 82487(24375,79) обозначение многоконтурного земельного участка, предназначенного для размещения объекта капитального строительства федерального значения / площадь многоконтурного земельного участка (площадь контура), кв. м

№35 29.16.2034.01:570/43/1 36 обозначение земельного участка, предназначенного для размещения инженерных коммуникаций, переустраиваемых в связи с размещением линейного объекта / площадь земельного участка, кв. м

- 141 характерные точки границ земельных участков, предназначенных для размещения объекта капитального строительства федерального значения
- 100 характерные точки границ зон планируемого размещения линейных объектов, подлежащих переносу (перестроению) из зоны планируемого размещения линейного объекта
- 104 характерные точки проектных границ публичных сервитутов, устанавливаемых в целях прокладки, переноса (перестроения) и эксплуатации инженерных коммуникаций
- 146 характерные точки границ образуемых земельных участков/частей земельных участков, предназначенных для размещения инженерных коммуникаций, переустраиваемых в связи с размещением объекта капитального строительства федерального значения, в том числе в отношении которых планируется установление сервитута
- 104 характерные точки проектных границ публичных сервитутов, устанавливаемых в целях эксплуатации инженерных коммуникаций

Условные обозначения

- проектируемая ось автомобильной дороги
- обозначение пикетов проектируемой автомобильной дороги

Примечание:

- Система координат МСК - 29
- Система высот Балтийская

Концы проектируемого участка

ПК 121+85.41 соответствует км 12+925 существующей автомобильной дороги

Начало проектируемого участка

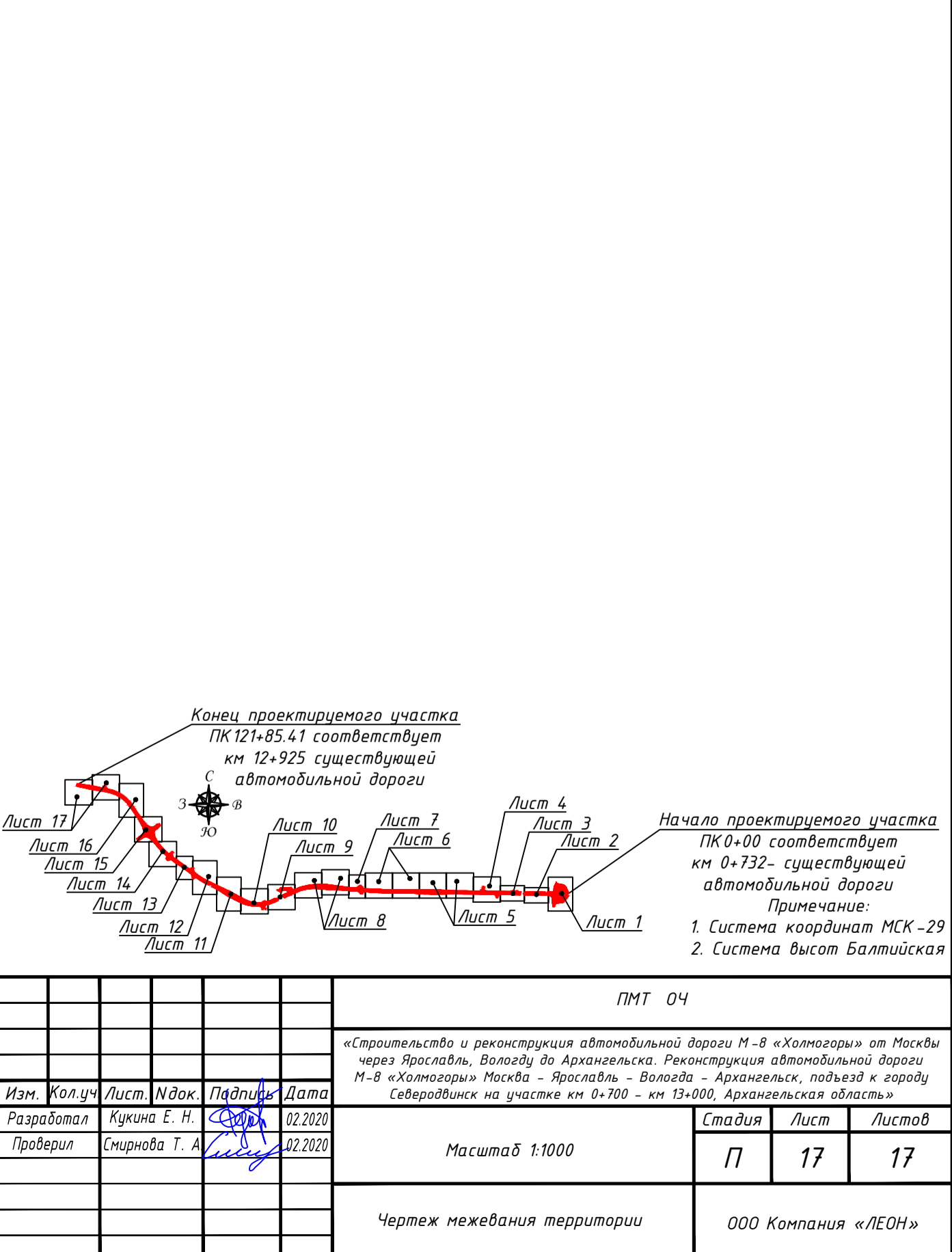
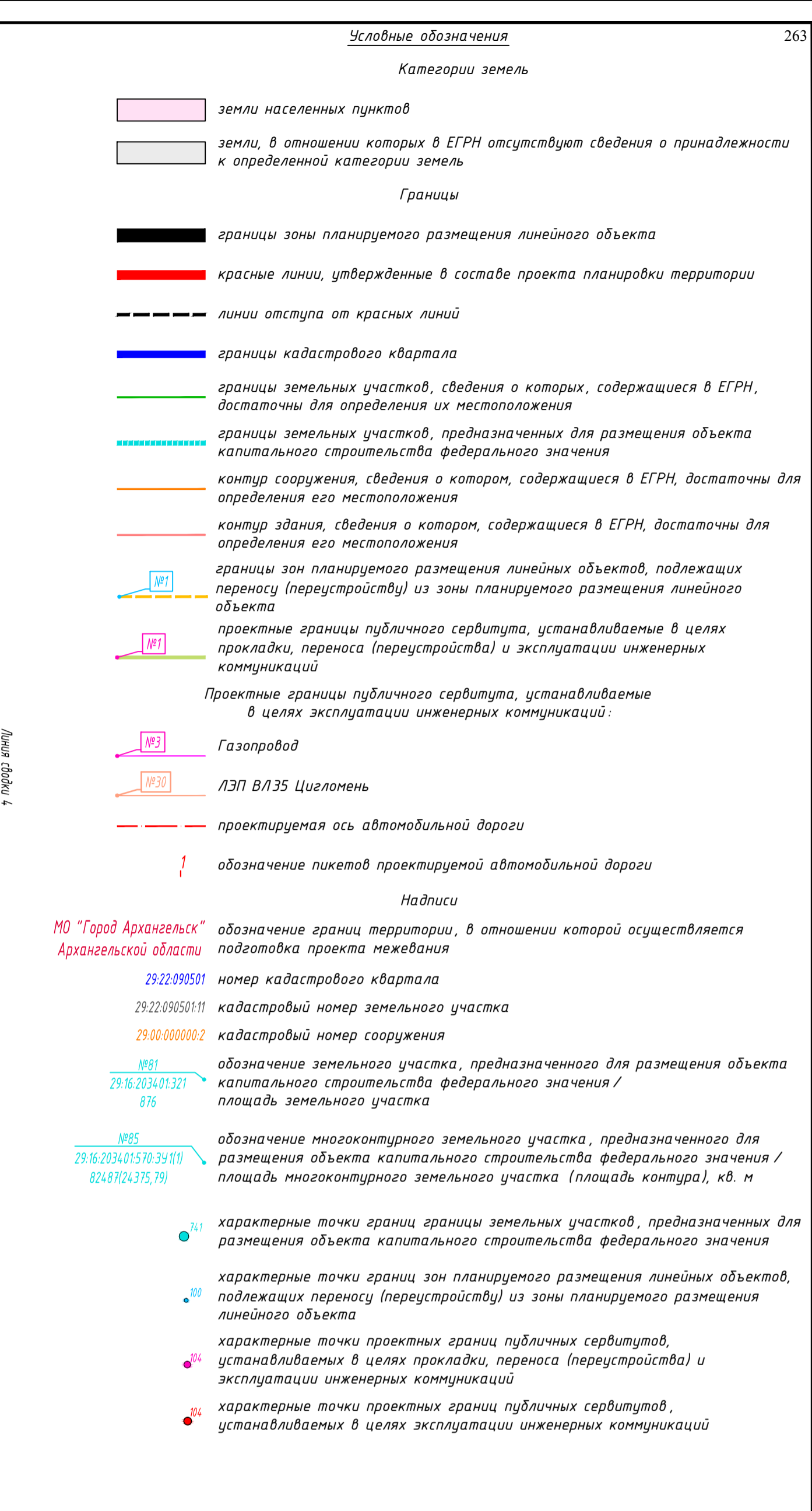
ПК 0+00 соответствует км 0+732 существующей автомобильной дороги

Изм.	Кол.уч.	Лист	Изд.	Подпись	Дата
Разработал	Кукина Е. Н.	02.2020			
Проверил	Смирнова Т. А.	02.2020			

Масштаб 1:1000

Чертеж межевания территории

000 Компания «ЛЕОН»



						ПМТ 04							
						«Строительство и реконструкция автомобильной дороги М-8 «Холмогоры» от Москвы через Ярославль, Вологодку до Архангельска. Реконструкция автомобильной дороги М-8 «Холмогоры» Москва - Ярославль - Вологда - Архангельск, подъезд к городу Северодвинск на участке км 0+700 - км 13+000, Архангельская область»							
Изм.	Колуч	Лист	Индок	Подпись	Дата								
Разработал				Кукина Е. Н.	02.2020						Стадия	Лист	
Проверил				Смирнова Т. А.	02.2020						П	17	
						Масштаб 1:1000							
						Чертеж межевания территории						ООО Компания «ЛЕОН»	